



01

CÂMARA MUNICIPAL DE PORECATU- PARANÁ

ANO DE 2019

LEI Nº _____

PROJETO DEE LEI COMPLEMENTAR Nº 04/2019

SÚMULA: DISPÕE SOBRE A PLANTA GENÉRICA DE VALORES IMOBILIÁRIOS DA ÁREA URBANA E RURAL PARA FINS DE CÁLCULO DO IPTU E ITBI.

AUTOR: EXECUTIVO MUNICIPAL.

HISTÓRICO

- 01 LEITURA - 09/12/2019
- 02 LEITURA MARCELA - 16/12/2019
- 03 PRIMEIRA DISCUSSÃO - 16/12/2019
- 04 SEGUNDA DISCUSSÃO - 16/12/2019
- 05 APROVADO - 17/12/2019
- 06 Lei Complementar nº 009, de 18/12/2019
- 07 _____
- 08 _____



PROJETO DE LEI COMPLEMENTAR - PLC Nº 04/2019

DISPÕE SOBRE A PLANTA GENÉRICA DE VALORES IMÓBILIÁRIOS DA ÁREA URBANA E RURAL PARA FINS DE CÁLCULO DO IPTU E ITBI.

O **Prefeito do Município de Porecatu**, Estado do Paraná, no uso das atribuições que lhe são conferidas por lei, apresenta a judiciosa apreciação da Colenda Câmara de Vereadores o seguinte Projeto de Lei:

Art. 1º Fica autorizada a Planta Genérica de Valores Imobiliários do metro quadrado de edificações e terrenos para fins de cálculo do IPTU – Imposto sobre a Propriedade Predial e Territorial Urbano e ITBI – Imposto sobre a Transmissão de Bens Imóveis

Art. 2º O valor do terreno, para efeito de apuração do valor venal, será obtido do produto de sua área pelo valor do metro quadrado (m²) conforme a tabela seguinte:

VALORES POR METRO QUADRADO DOS TERRENOS EM REAIS		
SETOR	PREDIAL	TERRITORIAL
1	29,30	35,60
2	27,03	29,30
3	20,23	22,56
4	29,30	35,60
5	27,03	29,30

Parágrafo único. Os setores aqui referidos são os descritos no Anexo I, que faz parte integrante desta Lei.

Art. 3º O valor básico por metro quadrado da construção, para efeito de apuração do valor venal, será obtido do produto de sua área pelo valor do metro quadrado (m²) da edificação, conforme a seguinte tabela:


VALORES POR METRO QUADRADO DA CONSTRUÇÃO EM REAIS				
Espécie/Qualidade	RESIDENCIAL		COMERCIAL	
	1ª	2ª	1ª	2ª
ALVENARIA	285,87	214,58	214,58	186,02
MISTA	214,58	145,21	147,02	100,75
MADEIRA	144,05	97,55	97,55	71,77

Parágrafo único. No Porto das Águas, o valor básico por metro quadrado da construção, para efeito de apuração do valor venal, será obtido do produto de sua área pelo valor do metro quadrado (m²) único da edificação, que é de R\$ 852,13 (oitocentos e cinquenta e dois reais e treze centavos).

Art. 4º Os valores constantes das tabelas acima serão corrigidos monetariamente.

Art. 5º Esta Lei entra em vigor na data de sua publicação, revogadas as disposições em contrário, em especial as Leis 1049/01, 1182/04 e 1201/05.

GABINETE DO PREFEITO DO MUNICÍPIO DE PORECATU, Estado do Paraná, aos nove dias do mês de dezembro do ano de dois mil e dezenove (09.12.2019).


Fábio Luiz Andrade
Prefeito



PROCOLO Nº 188



EM 09/12/2019

Poléto

CÂMARA MUNICIPAL DE PORECATU

À Comissão de Legislação, Justiça, Finanças,
Orçamento, Tomada de Contas e Redação

Em 10/12/2019

[Signature]
PRESIDENTE

Aprovado em 1ª Discussão

Em 16/12/2019

[Signature]
PRESIDENTE

[Signature]
1º SECRETÁRIO

Aprovado em 2ª Discussão

Em 16/12/2019

[Signature]
PRESIDENTE

[Signature]
1º SECRETÁRIO

APROVADO
Ao Executivo para Sanção

Em 16/12/2019

[Signature]
PRESIDENTE

[Signature]
1º SECRETÁRIO



Gabinete do Prefeito, de 09 de dezembro de 2019.

JUSTIFICATIVA

Senhor Presidente,
Senhores Vereadores:

Anexo, estamos encaminhando, à superior apreciação desse Egrégio Legislativo, Projeto de Lei que DISPÕE SOBRE A PLANTA GENÉRICA DE VALORES IMOBILIÁRIOS DA ÁREA URBANA E RURAL PARA FINS DE CÁLCULO DO IPTU E ITBI.

O objetivo principal da presente matéria é o da unificação da legislação acerca do assunto, visto que outras leis foram editadas, inclusive uma em separado para o Porto das Águas, com o número 1182/04, cuja localidade com a nova proposta passa a fazer parte dos setores 4 e 5, para lotes molhados e secos, respectivamente.

Ressaltamos também que todos os valores constantes da presente propositura, apenas receberam, em relação do último lançamento, alteração do índice de 2,55%, conforme INPC acumulado de novembro de 2018 a outubro de 2019.

Lembramos ainda que o tipo de propositura ora encaminhada, ou seja, lei complementar, encontra-se respaldada pelas alíneas "a" e "b" do inciso III do artigo 146 da nossa Constituição Federal.

Assim, apresentamos dita matéria para atualização dos textos pretendidos, unificando a legislação correlata, quando rogamos aos Ilustres Vereadores aprovação da presente em regime de urgência, transformando-a em lei.

Atenciosamente,

Fábio Luiz Andrade
Prefeito



Anexo I - Projeto de Lei Complementar - PLC nº 04/2019
 PREFEITURA MUNICIPAL DE PORECATU

ROL POR SETOR

Numero do Cadastro	Codigo do Bairro	Cod. Logradouro	Numero do Imovel	Quadra	Lote	Setor
54490	VILA IGUACU	RUA CLAUDIO R. WIEDERKEHR	0	5	8	0
54500	VILA IGUACU	RUA CLAUDIO R. WIEDERKEHR	0	5	9	0
59710	VILA IGUACU		0	0	8	0
66470	PARQUE IND. DR. DARLY FRANCO V	RUA ALVARO RODRIGUES TRINDADE	1	3	29	0
66980	CENTRO	RUA ARAGUATA	234	82	13	0
67840	VILA ALTO DA BOA VISTA	RUA BRASIL	1461	2	12	0
68180	CENTRO	RUA GOV. PAULO PIMENTEL	207	40	4	0
68330	JARDIM SANTO ANTONIO	AV. ANTONIO FERNANDES	296	1	22	0
68490	PARQUE IND. DR. DARLY FRANCO V	RUA ALVARO RODRIGUES TRINDADE	0	3	29	0
68500	PARQUE IND. DR. DARLY FRANCO V	RUA ALVARO RODRIGUES TRINDADE	0	3	29	0
68510	PARQUE IND. DR. DARLY FRANCO V	RUA ALVARO RODRIGUES TRINDADE	0	3	29	0
68520	PARQUE IND. DR. DARLY FRANCO V	RUA ALVARO RODRIGUES TRINDADE	0	3	29	0
280	CENTRO	RUA URBANO LUNARDELLI	621	2	7	1
290	CENTRO	RUA URBANO LUNARDELLI	615	2	7	1
300	CENTRO	RUA URBANO LUNARDELLI	597	2	7	1
310	CENTRO	RUA URBANO LUNARDELLI	557	2	8	1
320	CENTRO	RUA URBANO LUNARDELLI	591	2	8	1
330	CENTRO	RUA URBANO LUNARDELLI	581	2	8	1
340	CENTRO	RUA SAO PAULO	714	2	7	1
350	CENTRO	RUA SAO PAULO	732	2	10	1
360	CENTRO	RUA SAO PAULO	746	2	11	1
370	CENTRO	RUA SAO PAULO	764	2	12	1
380	CENTRO	RUA SAO PAULO	798	2	13	1
410	CENTRO	RUA IGUACU	679	3	1	1
420	CENTRO	RUA URBANO LUNARDELLI	692	3	1	1
430	CENTRO	RUA IGUACU	663	3	2	1
440	CENTRO	RUA IGUACU	649	3	3	1
460	CENTRO	RUA IGUACU	623	3	5	1
470	CENTRO	RUA IGUACU	609	3	6	1
480	CENTRO	RUA IGUACU	593	3	7	1
490	CENTRO	RUA BARAO DO RIO BRANCO	639	3	7	1
500	CENTRO	RUA BARAO DO RIO BRANCO	629	3	7	1
510	CENTRO	RUA PRESIDENTE KENNEDY	590	3	8	1
520	CENTRO	RUA BARAO DO RIO BRANCO	619	3	8	1
530	CENTRO	RUA PRESIDENTE KENNEDY	600	3	8	1
540	CENTRO	RUA BARAO DO RIO BRANCO	609	3	8	1
550	CENTRO	RUA PRESIDENTE KENNEDY	606	3	9	1
560	CENTRO	RUA PRESIDENTE KENNEDY	626	3	10	1
570	CENTRO	RUA PRESIDENTE KENNEDY	646	3	12	1
580	CENTRO	RUA URBANO LUNARDELLI	652	3	13	1
590	CENTRO	RUA URBANO LUNARDELLI	664	3	13	1
600	CENTRO	RUA URBANO LUNARDELLI	682	3	13	1
610	CENTRO	RUA URBANO LUNARDELLI	620	4	1	1
620	CENTRO	RUA URBANO LUNARDELLI	612	4	1	1
630	CENTRO	RUA URBANO LUNARDELLI	598	4	1	1

PREFEITURA MUNICIPAL DE PORECATU

ROL POR SETOR

Numero do Cadastro	Codigo do Bairro	Cod. Logradouro	Numero do Imovel	Quadra	Lote	Setor
640	CENTRO	RUA PRESIDENTE KENNEDY	663	4	2	1
650	CENTRO	RUA PRESIDENTE KENNEDY	639	4	3	1
660	CENTRO	RUA PRESIDENTE KENNEDY	618	4	5	1
670	CENTRO	RUA PRESIDENTE KENNEDY	605	4	6	1
680	CENTRO	RUA BARAO DO RIO BRANCO	539	4	7	1
690	CENTRO	RUA BARAO DO RIO BRANCO	527	4	7	1
700	CENTRO	PRAÇA PE. CALOGERO GAZIANO	100	4	8	1
710	CENTRO	PRAÇA PE. CALOGERO GAZIANO	128	4	9	1
720	CENTRO	PRAÇA PE. CALOGERO GAZIANO	140	4	10	1
730	CENTRO	PRAÇA PE. CALOGERO GAZIANO	144	4	11	1
740	CENTRO	PRAÇA PE. CALOGERO GAZIANO	168	4	12	1
750	CENTRO	PRAÇA PE. CALOGERO GAZIANO	178	4	13	1
760	CENTRO	PRAÇA PE. CALOGERO GAZIANO	186	4	14	1
770	CENTRO	RUA URBANO LUNARDELLI	588	4	14	1
780	CENTRO	RUA BARAO DO RIO BRANCO	644	5	1	1
790	CENTRO	RUA BARAO DO RIO BRANCO	626	5	1	1
860	CENTRO	RUA BELO HORIZONTE	609	5	8	1
870	CENTRO	RUA BELO HORIZONTE	597	5	8	1
880	CENTRO	RUA BELO HORIZONTE	587	5	9	1
890	CENTRO	RUA BELO HORIZONTE	577	5	10	1
900	CENTRO	RUA PRESIDENTE KENNEDY	500	5	11	1
910	CENTRO	RUA PRESIDENTE KENNEDY	514	5	12	1
920	CENTRO	RUA PRESIDENTE KENNEDY	552	5	13	1
930	CENTRO	RUA BARAO DO RIO BRANCO	560	6	1	1
940	CENTRO	RUA PRESIDENTE KENNEDY	535	6	3	1
950	CENTRO	RUA PRESIDENTE KENNEDY	515	6	4	1
960	CENTRO	RUA PRESIDENTE KENNEDY	499	6	5	1
970	CENTRO	RUA BELO HORIZONTE	551	6	6	1
980	CENTRO	RUA BELO HORIZONTE	525	6	7	1
990	CENTRO	RUA BELO HORIZONTE	537	6	7	1
1000	CENTRO	RUA BELO HORIZONTE	493	6	8	1
1010	CENTRO	RUA SAO PAULO	474	6	8	1
1020	CENTRO	RUA BELO HORIZONTE	509	6	8	1
1030	CENTRO	RUA SAO PAULO	496	6	10	1
1040	CENTRO	RUA SAO PAULO	508	6	11	1
1050	CENTRO	RUA SAO PAULO	524	6	12	1
1060	CENTRO	RUA SAO PAULO	534	6	13	1
1070	CENTRO	RUA SAO PAULO	550	6	14	1
1080	CENTRO	RUA IGUACU	445	7	1	1
1090	CENTRO	RUA BELO HORIZONTE	644	7	0	1
1100	CENTRO	RUA BELO HORIZONTE	618	7	0	1
1160	CENTRO	RUA PRESIDENTE KENNEDY	352	7	10	1
1170	CENTRO	RUA PRESIDENTE KENNEDY	380	7	11	1
1180	CENTRO	RUA PRESIDENTE KENNEDY	398	7	12	1
1190	CENTRO	RUA PRESIDENTE KENNEDY	414	7	13	1

PRONIM AR - Emissao: 09/12/2019 as 16h7min - Duracao: 0h00m01seg (99)

PREFEITURA MUNICIPAL DE PORCATEU

ROL POR SETOR

Numero do Cadastro	Codigo do Bairro	Cod. Logradouro	Numero do Imovel	Quadra	Lote	Setor
1200	CENTRO	RUA PRESIDENTE KENNEDY	444	7	14	1
1210	CENTRO	RUA BELO HORIZONTE	608	7	16	1
1220	CENTRO	RUA BELO HORIZONTE	524	8	1	1
1230	CENTRO	RUA BELO HORIZONTE	536	8	2	1
1240	CENTRO	RUA BELO HORIZONTE	552	8	3	1
1250	CENTRO	RUA PRESIDENTE KENNEDY	425	8	3	1
1260	CENTRO	RUA PRESIDENTE KENNEDY	413	8	4	1
1270	CENTRO	RUA PRESIDENTE KENNEDY	407	8	4	1
1280	CENTRO	RUA PRESIDENTE KENNEDY	397	8	5	1
1290	CENTRO	RUA PRESIDENTE KENNEDY	383	8	6	1
1300	CENTRO	RUA PRESIDENTE KENNEDY	353	8	7	1
1310	CENTRO	RUA PRESIDENTE CASTELO	515	8	8	1
1320	CENTRO	RUA PRESIDENTE CASTELO	489	8	10	1
1330	CENTRO	RUA PRESIDENTE CASTELO	473	8	11	1
1340	CENTRO	RUA PRESIDENTE CASTELO	461	8	12	1
1350	CENTRO	RUA SAO PAULO	372	8	13	1
1360	CENTRO	RUA SAO PAULO	388	8	14	1
1370	CENTRO	RUA SAO PAULO	408	8	16	1
1380	CENTRO	RUA SAO PAULO	432	8	17	1
1520	CENTRO	RUA PRESIDENTE KENNEDY	248	9	9	1
1530	CENTRO	RUA PRESIDENTE KENNEDY	262	9	10	1
1540	CENTRO	RUA PRESIDENTE KENNEDY	274	9	11	1
1550	CENTRO	RUA PRESIDENTE KENNEDY	281	9	12	1
1560	CENTRO	RUA PRESIDENTE KENNEDY	292	9	13	1
1570	CENTRO	RUA PRESIDENTE CASTELO	570	9	14	1
1580	CENTRO	RUA PRESIDENTE CASTELO	578	9	15	1
1590	CENTRO	RUA PRESIDENTE CASTELO	596	9	16	1
1600	CENTRO	RUA PRESIDENTE KENNEDY	323	10	1	1
1610	CENTRO	RUA PRESIDENTE KENNEDY	263	10	6	1
1650	CENTRO	RUA SAO PAULO	256	10	13	1
1660	CENTRO	RUA SAO PAULO	282	10	15	1
1670	CENTRO	RUA SAO PAULO	300	10	16	1
1680	CENTRO	RUA PRESIDENTE CASTELO	464	10	17	1
1690	CENTRO	RUA PRESIDENTE CASTELO	480	10	16	1
1980	CENTRO	RUA SIDNEY NINNO	626	14	11	1
2240	CENTRO	RUA PARAMAGUA	641	16	8	1
3610	CENTRO	RUA GOV. PAULO PIMENTEL	863	23	1	1
3620	CENTRO	RUA GOV. PAULO PIMENTEL	855	23	1	1
3640	CENTRO	RUA GOV. PAULO PIMENTEL	847	23	2	1
3650	CENTRO	RUA GOV. PAULO PIMENTEL	839	23	2	1
3660	CENTRO	RUA GOV. PAULO PIMENTEL	833	23	3	1
3670	CENTRO	RUA GOV. PAULO PIMENTEL	825	23	3	1
3680	CENTRO	RUA GOV. PAULO PIMENTEL	809	23	4	1
3690	CENTRO	RUA GOV. PAULO PIMENTEL	817	23	4	1
3700	CENTRO	RUA GOV. PAULO PIMENTEL	805	23	5	1

PRONIM AR - Emissao: 09/12/2019 as 16h7min - Duracao: 0h00m01seg (99)

PREFEITURA MUNICIPAL DE PORECATU

ROL POR SETOR

Numero do Cadastro	Codigo do Bairro	Cod. Logradouro	Numero do Imovel	Quadra	Lote	Setor
3710	CENTRO	RUA GOV. PAULO PIMENTEL	801	23	5	1
3720	CENTRO	RUA URBANO LUNARDELLI	437	23	7	1
3730	CENTRO	RUA URBANO LUNARDELLI	403	23	8	1
3740	CENTRO	RUA URBANO LUNARDELLI	381	23	8	1
3860	CENTRO	RUA PARANAGUA	530	24	1	1
3870	CENTRO	RUA SAO PAULO	781	24	1	1
3880	CENTRO	RUA SAO PAULO	765	24	2	1
3890	CENTRO	RUA SAO PAULO	743	24	3	1
3900	CENTRO	RUA SAO PAULO	733	24	4	1
3910	CENTRO	RUA SAO PAULO	727	24	5	1
3920	CENTRO	RUA SAO PAULO	709	24	6	1
3930	CENTRO	PRACA PE. CALOGERO GAZIANO	220	24	7	1
3940	CENTRO	PRACA PE. CALOGERO GAZIANO	248	24	7	1
3950	CENTRO	PRACA PE. CALOGERO GAZIANO	240	24	7	1
3960	CENTRO	PRACA PE. CALOGERO GAZIANO	286	24	8	1
3970	CENTRO	PRACA PE. CALOGERO GAZIANO	268	24	8	1
3980	CENTRO	PRACA PE. CALOGERO GAZIANO	258	24	8	1
3990	CENTRO	RUA GOV. PAULO PIMENTEL	798	24	10	1
4000	CENTRO	RUA GOV. PAULO PIMENTEL	810	24	11	1
4010	CENTRO	RUA GOV. PAULO PIMENTEL	818	24	11	1
4020	CENTRO	RUA GOV. PAULO PIMENTEL	824	24	11	1
4030	CENTRO	RUA GOV. PAULO PIMENTEL	832	24	12	1
4040	CENTRO	RUA GOV. PAULO PIMENTEL	840	24	12	1
4050	CENTRO	RUA GOV. PAULO PIMENTEL	846	24	13	1
4060	CENTRO	RUA GOV. PAULO PIMENTEL	854	24	13	1
4070	CENTRO	RUA GOV. PAULO PIMENTEL	862	24	14	1
4090	CENTRO	RUA URBANO LUNARDELLI	338	25	1	1
4100	CENTRO	RUA RIO DE JANEIRO	621	25	2	1
4110	CENTRO	RUA RIO DE JANEIRO	561	25	6	1
4120	CENTRO	RUA BARAO DO RIO BRANCO	273	25	7	1
4150	CENTRO	RUA URBANO LUNARDELLI	380	26	1	1
4160	CENTRO	RUA URBANO LUNARDELLI	400	26	1	1
4170	CENTRO	RUA RIO DE JANEIRO	620	26	2	1
4180	CENTRO	PRACA PE. CALOGERO GAZIANO	360	26	3	1
4190	CENTRO	RUA BARAO DO RIO BRANCO	305	26	8	1
4200	CENTRO	RUA BARAO DO RIO BRANCO	317	26	7	1
4210	CENTRO	PRACA PE. CALOGERO GAZIANO	336	26	13	1
4250	CENTRO	RUA RIO DE JANEIRO	503	28	2	1
4260	CENTRO	RUA RIO DE JANEIRO	515	28	3	1
4270	CENTRO	RUA RIO DE JANEIRO	485	28	4	1
4280	CENTRO	RUA RIO DE JANEIRO	473	28	4	1
4290	CENTRO	RUA RIO DE JANEIRO	459	28	5	1
4300	CENTRO	RUA RIO DE JANEIRO	443	28	6	1
4400	CENTRO	RUA BARAO DO RIO BRANCO	344	29	7	1
4410	CENTRO	RUA GOV. PAULO PIMENTEL	591	29	3	1

PRONIM AR - Emissao: 09/12/2019 as 16h7min - Duracao: 0h00m01seg (99)

PREFEITURA MUNICIPAL DE PORECATU

ROL POR SETOR

Numero do Cadastro	Codigo do Bairro	Cod. Logradouro	Numero do Imovel	Quadra	Lote	Sector
4430	CENTRO	RUA GOV. PAULO PIMENTEL	557	29	5	1
4440	CENTRO	RUA GOV. PAULO PIMENTEL	545	29	6	1
4450	CENTRO	RUA GOV. PAULO PIMENTEL	529	29	7	1
4460	CENTRO	RUA BELLO HORIZONTE	335	29	8	1
4470	CENTRO	RUA BARAO DO RIO BRANCO	306	29	9	1
4480	CENTRO	RUA SAO PAULO	553	30	1	1
4490	CENTRO	PRACA PE. CALOGERO GAZIANO	60	30	1	1
4500	CENTRO	PRACA PE. CALOGERO GAZIANO	56	30	1	1
4510	CENTRO	RUA SAO PAULO	535	30	2	1
4520	CENTRO	RUA SAO PAULO	531	30	2	1
4530	CENTRO	RUA SAO PAULO	523	30	3	1
4540	CENTRO	RUA SAO PAULO	519	30	3	1
4550	CENTRO	RUA SAO PAULO	503	30	4	1
4560	CENTRO	RUA SAO PAULO	511	30	4	1
4570	CENTRO	RUA SAO PAULO	485	30	5	1
4580	CENTRO	RUA SAO PAULO	465	30	7	1
4590	CENTRO	RUA BELLO HORIZONTE	423	30	8	1
4600	CENTRO	RUA GOV. PAULO PIMENTEL	522	30	8	1
4610	CENTRO	RUA GOV. PAULO PIMENTEL	554	30	10	1
4620	CENTRO	RUA GOV. PAULO PIMENTEL	554	30	10	1
4630	CENTRO	RUA GOV. PAULO PIMENTEL	554	30	10	1
4640	CENTRO	RUA GOV. PAULO PIMENTEL	554	30	10	1
4660	CENTRO	RUA GOV. PAULO PIMENTEL	590	30	12	1
4670	CENTRO	RUA GOV. PAULO PIMENTEL	604	30	13	1
4680	CENTRO	RUA GOV. PAULO PIMENTEL	618	30	14	1
4690	CENTRO	PRACA PE. CALOGERO GAZIANO	34	30	13	1
4700	CENTRO	PRACA PE. CALOGERO GAZIANO	42	30	14	1
4710	CENTRO	RUA BELLO HORIZONTE	248	31	1	1
4720	CENTRO	RUA BELLO HORIZONTE	334	32	1	1
4730	CENTRO	RUA BELLO HORIZONTE	348	32	2	1
4740	CENTRO	RUA GOV. PAULO PIMENTEL	503	32	3	1
4750	CENTRO	RUA GOV. PAULO PIMENTEL	465	32	4	1
4760	CENTRO	RUA GOV. PAULO PIMENTEL	439	32	6	1
4770	CENTRO	RUA GOV. PAULO PIMENTEL	413	32	7	1
4860	CENTRO	RUA BELLO HORIZONTE	296	32	16	1
4870	CENTRO	RUA BELLO HORIZONTE	312	32	17	1
4880	CENTRO	RUA BELLO HORIZONTE	324	32	18	1
4890	CENTRO	RUA BELLO HORIZONTE	434	33	2	1
4900	CENTRO	RUA SAO PAULO	429	33	3	1
4910	CENTRO	RUA SAO PAULO	401	33	4	1
4920	CENTRO	RUA SAO PAULO	387	33	5	1
4930	CENTRO	RUA SAO PAULO	373	33	6	1
4940	CENTRO	RUA SAO PAULO	361	33	7	1
4950	CENTRO	RUA SAO PAULO	341	33	8	1
5000	CENTRO	RUA GOV. PAULO PIMENTEL	440	33	13	1

PRONIM AR - Emissao: 09/12/2019 as 16h7min - Duracao: 0h00m02seg (99)

PREFEITURA MUNICIPAL DE PORECATU

ROL POR SETOR

Numero do Cadastro	Codigo do Bairro	Cod. Logradouro	Numero do Imovel	Quadra	Lote	Setor
5010	CENTRO	RUA GOV. PAULO PIMENTEL	456	33	14	1
5020	CENTRO	RUA GOV. PAULO PIMENTEL	470	33	15	1
5030	CENTRO	RUA GOV. PAULO PIMENTEL	504	33	16	1
5040	CENTRO	RUA BELO HORIZONTE	416	33	18	1
5050	CENTRO	RUA PRESIDENTE CASTELO BRANCO	220	34	1	1
5060	CENTRO	RUA RIO DE JANEIRO	277	34	2	1
5070	CENTRO	RUA PRESIDENTE CASTELO BRANCO	232	34	2	1
5080	CENTRO	RUA RIO DE JANEIRO	263	34	3	1
5090	CENTRO	RUA RIO DE JANEIRO	249	34	4	1
5450	CENTRO	RUA PRESIDENTE CASTELO BRANCO	398	36	16	1
5460	CENTRO	RUA PRESIDENTE CASTELO BRANCO	418	36	1	1
5470	CENTRO	RUA SAO PAULO	311	36	3	1
5480	CENTRO	RUA SAO PAULO	281	36	4	1
5500	CENTRO	RUA SAO PAULO	251	36	6	1
5510	CENTRO	RUA SAO PAULO	251	36	6	1
5520	CENTRO	RUA SAO PAULO	0	36	6	1
5620	CENTRO	RUA PRESIDENTE CASTELO BRANCO	227	36	7	1
6690	CENTRO	RUA PRESIDENTE CASTELO BRANCO	368	36	15	1
6700	CENTRO	RUA RIO GRANDE DO SUL	347	43	8	1
6840	CENTRO	RUA IGUACU	242	43	9	1
10070	CENTRO	RUA BELO HORIZONTE	702	45	18	1
11020	CENTRO	RUA URBANO LUNARDELLI	580	4	14	1
11030	CENTRO	RUA OSNY DO AMARAL	30	73	2	1
11040	CENTRO	RUA OSNY DO AMARAL	68	73	5	1
11050	CENTRO	RUA OSNY DO AMARAL	96	73	6	1
11110	CENTRO	RUA OSNY DO AMARAL	148	73	8	1
11120	CENTRO	RUA OSNY DO AMARAL	223	74	2	1
11130	CENTRO	RUA OSNY DO AMARAL	213	74	2	1
11140	CENTRO	RUA OSNY DO AMARAL	205	74	3	1
11150	CENTRO	RUA OSNY DO AMARAL	185	74	4	1
11160	CENTRO	RUA OSNY DO AMARAL	171	74	5	1
11170	CENTRO	RUA OSNY DO AMARAL	0	74	5	1
11180	CENTRO	RUA OSNY DO AMARAL	113	74	7	1
11190	CENTRO	RUA OSNY DO AMARAL	77	74	9	1
11200	CENTRO	RUA OSNY DO AMARAL	55	74	10	1
11950	JARDIM SANTO ANTONIO	AV. ANTONIO FERNANDES	530	5	11	1
12540	CENTRO	RUA BELO HORIZONTE	134	81	18	1
12750	CENTRO	RUA VER. VILAS BOAS	159	83	3	1
14230	CENTRO	RUA OURO PRETO	103	90	12	1
24640	VILA UBALDINO DI MIGUELLI	RUA BRASILL	0	1	1	1
24650	VILA UBALDINO DI MIGUELLI	RUA BRASILL	486	1	2	1
24670	VILA UBALDINO DI MIGUELLI	RUA BRASILL	448	1	4	1
24680	VILA UBALDINO DI MIGUELLI	RUA BRASILL	420	1	6	1
24690	VILA UBALDINO DI MIGUELLI	RUA PRESIDENTE CASTELO BRANCO	877	1	8	1
24700	VILA UBALDINO DI MIGUELLI	RUA PRESIDENTE CASTELO BRANCO	889	1	9	1

PRONIM AR - Emissao: 09/12/2019 as 16h7min - Duracao: 0h00m02seg (99)

PREFEITURA MUNICIPAL DE PORECATU

ROL POR SETOR

Numero do Cadastro	Codigo do Bairro	Cod. Logradouro	Numero do Imovel	Quadra	Lote	Setor
24710	VILA UBALDINO DI MIGUELLI	RUA PRESIDENTE CASTELO BRANCO	905	1	10	1
24720	VILA UBALDINO DI MIGUELLI	RUA PRESIDENTE CASTELO BRANCO	917	1	11	1
24730	VILA UBALDINO DI MIGUELLI	RUA PE. LUIZ GIAVARINI	630	1	12	1
24740	VILA UBALDINO DI MIGUELLI	RUA PE. LUIZ GIAVARINI	618	1	13	1
24750	VILA UBALDINO DI MIGUELLI	RUA PE. LUIZ GIAVARINI	604	1	14	1
24760	VILA UBALDINO DI MIGUELLI	RUA PE. LUIZ GIAVARINI	588	1	15	1
24770	VILA UBALDINO DI MIGUELLI	RUA BELO HORIZONTE	878	1	16	1
24780	VILA UBALDINO DI MIGUELLI	RUA BELO HORIZONTE	862	1	17	1
24790	VILA UBALDINO DI MIGUELLI	RUA BELO HORIZONTE	850	1	18	1
24800	VILA UBALDINO DI MIGUELLI	RUA BELO HORIZONTE	840	1	1	1
24810	VILA UBALDINO DI MIGUELLI	RUA BELO HORIZONTE	908	2	1	1
24820	VILA UBALDINO DI MIGUELLI	RUA PE. LUIZ GIAVARINI	589	2	2	1
24830	VILA UBALDINO DI MIGUELLI	RUA PE. LUIZ GIAVARINI	605	2	4	1
24840	VILA UBALDINO DI MIGUELLI	RUA PE. LUIZ GIAVARINI	631	2	5	1
24850	VILA UBALDINO DI MIGUELLI	RUA PRESIDENTE CASTELO BRANCO	951	2	6	1
24860	VILA UBALDINO DI MIGUELLI	RUA PRESIDENTE CASTELO BRANCO	961	2	7	1
24870	VILA UBALDINO DI MIGUELLI	RUA PRESIDENTE CASTELO BRANCO	969	2	8	1
24880	VILA UBALDINO DI MIGUELLI	RUA PRESIDENTE CASTELO BRANCO	983	2	9	1
24890	VILA UBALDINO DI MIGUELLI	RUA PRESIDENTE CASTELO BRANCO	995	2	10	1
24900	VILA UBALDINO DI MIGUELLI	RUA GETULIO VARGAS	174	2	11	1
24910	VILA UBALDINO DI MIGUELLI	RUA PRESIDENTE CASTELO BRANCO	1009	2	11	1
24920	VILA UBALDINO DI MIGUELLI	RUA GETULIO VARGAS	162	2	12	1
24930	VILA UBALDINO DI MIGUELLI	RUA GETULIO VARGAS	150	2	13	1
24940	VILA UBALDINO DI MIGUELLI	RUA GETULIO VARGAS	132	2	14	1
24950	JARDIM SANTO ANTONIO	AV. ANTONIO FERNANDES	900	3	13	1
24970	VILA UBALDINO DI MIGUELLI	RUA BELO HORIZONTE	962	2	17	1
24980	VILA UBALDINO DI MIGUELLI	RUA BELO HORIZONTE	944	2	18	1
24990	VILA UBALDINO DI MIGUELLI	RUA BELO HORIZONTE	934	2	19	1
25000	VILA UBALDINO DI MIGUELLI	RUA BELO HORIZONTE	922	2	20	1
25010	VILA UBALDINO DI MIGUELLI	RUA BRASIL	598	3	1	1
25020	VILA UBALDINO DI MIGUELLI	RUA BRASIL	588	3	2	1
25030	VILA UBALDINO DI MIGUELLI	RUA BRASIL	576	3	3	1
25040	VILA UBALDINO DI MIGUELLI	RUA BRASIL	562	3	4	1
25050	VILA UBALDINO DI MIGUELLI	RUA BRASIL	550	3	5	1
25060	VILA UBALDINO DI MIGUELLI	RUA BELO HORIZONTE	839	3	6	1
25070	VILA UBALDINO DI MIGUELLI	RUA BELO HORIZONTE	853	3	7	1
25080	VILA UBALDINO DI MIGUELLI	RUA DA SAUDADE	44	3	8	1
25090	VILA UBALDINO DI MIGUELLI	RUA BELO HORIZONTE	56	3	9	1
25100	VILA UBALDINO DI MIGUELLI	RUA BELO HORIZONTE	863	3	10	1
25110	VILA UBALDINO DI MIGUELLI	RUA BELO HORIZONTE	877	3	10	1
25120	VILA UBALDINO DI MIGUELLI	RUA PE. LUIZ GIAVARINI	506	3	12	1
25130	VILA UBALDINO DI MIGUELLI	RUA PE. LUIZ GIAVARINI	496	3	13	1
25140	VILA UBALDINO DI MIGUELLI	RUA PE. LUIZ GIAVARINI	482	3	13	1
25150	VILA UBALDINO DI MIGUELLI	RUA PE. LUIZ GIAVARINI	481	4	1	1
25160	VILA UBALDINO DI MIGUELLI	RUA PE. LUIZ GIAVARINI	495	4	2	1

PREFEITURA MUNICIPAL DE PORECATU

ROL POR SETOR

Numero do Cadastro	Codigo do Bairro	Cod. Logradouro	Numero do Imovel	Quadra	Lote	Setor
25170	VILA UBALDINO DI MIGUELLI	RUA PE. LUIZ GIAVARINI	507	4	3	1
25180	VILA UBALDINO DI MIGUELLI	RUA BELO HORIZONTE	907	4	4	1
25190	VILA UBALDINO DI MIGUELLI	RUA BELO HORIZONTE	925	4	5	1
25200	VILA UBALDINO DI MIGUELLI	RUA BELO HORIZONTE	935	4	6	1
25210	VILA UBALDINO DI MIGUELLI	RUA BELO HORIZONTE	947	4	7	1
25220	VILA UBALDINO DI MIGUELLI	RUA DA SAUDADE	140	4	8	1
25230	VILA UBALDINO DI MIGUELLI	RUA DA SAUDADE	152	4	9	1
25240	VILA UBALDINO DI MIGUELLI	RUA BELO HORIZONTE	963	4	10	1
25260	VILA UBALDINO DI MIGUELLI	RUA GETULIO VARGAS	38	4	12	1
25270	VILA UBALDINO DI MIGUELLI	RUA GETULIO VARGAS	28	4	13	1
25280	VILA UBALDINO DI MIGUELLI	RUA GETULIO VARGAS	12	4	14	1
25300	VILA UBALDINO DI MIGUELLI	RUA GETULIO VARGAS	165	0	0	1
27820	JARDIM SAO JOAO	RUA PRESIDENTE CASTELO BRANCO	842	1	1	1
27830	JARDIM SAO JOAO	RUA BRASILL	374	1	1	1
27840	JARDIM SAO JOAO	RUA PRESIDENTE CASTELO BRANCO	862	1	2	1
27850	JARDIM SAO JOAO	RUA PRESIDENTE CASTELO BRANCO	880	1	3	1
27860	JARDIM SAO JOAO	RUA PRESIDENTE CASTELO BRANCO	890	1	4	1
27870	JARDIM SAO JOAO	RUA PRESIDENTE CASTELO BRANCO	904	1	4	1
27880	JARDIM SAO JOAO	RUA PRESIDENTE CASTELO BRANCO	916	1	5	1
27890	JARDIM SAO JOAO	RUA PE. LUIZ GIAVARINI	700	1	6	1
27900	JARDIM SAO JOAO	RUA PE. LUIZ GIAVARINI	712	1	7	1
27910	JARDIM SAO JOAO	RUA PREFEITO ANTZ ZAKIR	81	1	8	1
27920	JARDIM SAO JOAO	RUA PREFEITO ANTZ ZAKIR	69	1	10	1
27930	JARDIM SAO JOAO	RUA PREFEITO ANTZ ZAKIR	57	1	11	1
27940	JARDIM SAO JOAO	RUA PREFEITO ANTZ ZAKIR	45	1	12	1
27950	JARDIM SAO JOAO	RUA PREFEITO ANTZ ZAKIR	23	1	13	1
28050	JARDIM SAO JOAO	RUA PRESIDENTE CASTELO BRANCO	948	2	1	1
28060	CENTRO	RUA PRESIDENTE CASTELO BRANCO	958	2	2	1
28070	JARDIM SAO JOAO	RUA PRESIDENTE CASTELO BRANCO	968	2	3	1
28080	JARDIM SAO JOAO	RUA PRESIDENTE CASTELO BRANCO	984	2	4	1
28090	JARDIM SAO JOAO	RUA PRESIDENTE CASTELO BRANCO	1000	2	5	1
28100	JARDIM SAO JOAO	RUA PRESIDENTE CASTELO BRANCO	1014	2	6	1
28110	JARDIM SAO JOAO	RUA GETULIO VARGAS	264	2	7	1
28120	JARDIM SAO JOAO	RUA GETULIO VARGAS	276	2	8	1
28130	JARDIM SAO JOAO	RUA GETULIO VARGAS	296	2	9	1
28140	JARDIM SAO JOAO	RUA GETULIO VARGAS	300	2	10	1
28150	JARDIM SAO JOAO	RUA GETULIO VARGAS	320	2	11	1
28160	JARDIM SAO JOAO	RUA GETULIO VARGAS	0	2	12	1
28170	JARDIM SAO JOAO	RUA GETULIO VARGAS	346	2	13	1
28180	JARDIM SAO JOAO	RUA PREFEITO ANTZ ZAKIR	183	2	14	1
28190	JARDIM SAO JOAO	RUA PREFEITO ANTZ ZAKIR	167	2	15	1
28200	JARDIM SAO JOAO	RUA PREFEITO ANTZ ZAKIR	155	2	16	1
28210	JARDIM SAO JOAO	RUA PREFEITO ANTZ ZAKIR	141	2	17	1
28220	JARDIM SAO JOAO	RUA PREFEITO ANTZ ZAKIR	129	2	18	1
28230	JARDIM SAO JOAO	RUA PE. LUIZ GIAVARINI	740	2	19	1

PRONIM AR - Emissao: 09/12/2019 as 16h7min - Duracao: 0h00m03seg (99)

PREFEITURA MUNICIPAL DE PORECATU

ROL POR SETOR

Numero do Cadastro	Codigo do Bairro	Cod. Logradouro	Numero do Imovel	Quadra	Lote	Setor
28240	JARDIM SAO JOAO	RUA PE. LUIZ GIAVARINI	721	2	20	1
28250	JARDIM SAO JOAO	RUA PE. LUIZ GIAVARINI	713	2	21	1
28260	JARDIM SAO JOAO	RUA PE. LUIZ GIAVARINI	699	2	22	1
28410	JARDIM SAO JOAO	RUA GETULIO VARGAS	232	3	1	1
28420	JARDIM SAO JOAO	RUA GETULIO VARGAS	246	3	1	1
28430	JARDIM SAO JOAO	RUA PRESIDENTE CASTELO BRANCO	1060	3	2	1
28440	JARDIM SAO JOAO	RUA PRESIDENTE CASTELO BRANCO	1074	3	3	1
28450	JARDIM SAO JOAO	RUA D. PEDRO I	10	3	4	1
28460	JARDIM SAO JOAO	RUA D. PEDRO I	26	3	4	1
28470	JARDIM SAO JOAO	RUA D. PEDRO I	38	3	5	1
28480	JARDIM SAO JOAO	RUA D. PEDRO I	52	3	6	1
28490	JARDIM SAO JOAO	RUA D. PEDRO I	64	3	7	1
28500	JARDIM SAO JOAO	RUA D. PEDRO I	76	3	8	1
28510	JARDIM SAO JOAO	RUA D. PEDRO I	90	3	9	1
28520	JARDIM SAO JOAO	RUA D. PEDRO I	102	3	10	1
28530	JARDIM SAO JOAO	RUA D. PEDRO I	114	3	11	1
28540	JARDIM SAO JOAO	RUA D. PEDRO I	126	3	12	1
28550	JARDIM SAO JOAO	RUA D. PEDRO I	134	3	13	1
28560	JARDIM SAO JOAO	RUA PREFEITO ANIZ ZAKIR	279	3	14	1
28570	JARDIM SAO JOAO	RUA PREFEITO ANIZ ZAKIR	267	3	15	1
28580	JARDIM SAO JOAO	RUA PREFEITO ANIZ ZAKIR	271	3	16	1
28590	JARDIM SAO JOAO	RUA GETULIO VARGAS	436	3	17	1
28600	JARDIM SAO JOAO	RUA GETULIO VARGAS	347	3	18	1
28610	JARDIM SAO JOAO	RUA GETULIO VARGAS	337	3	19	1
28620	JARDIM SAO JOAO	RUA GETULIO VARGAS	321	3	20	1
28630	JARDIM SAO JOAO	RUA GETULIO VARGAS	309	3	21	1
28640	JARDIM SAO JOAO	RUA GETULIO VARGAS	297	3	22	1
28650	JARDIM SAO JOAO	RUA GETULIO VARGAS	285	3	23	1
28660	JARDIM SAO JOAO	RUA GETULIO VARGAS	273	3	24	1
28670	JARDIM SAO JOAO	RUA GETULIO VARGAS	261	3	25	1
28680	JARDIM SAO JOAO	RUA D. PEDRO I	15	4	1	1
28690	JARDIM SAO JOAO	RUA D. PEDRO I	25	4	1	1
28700	JARDIM SAO JOAO	RUA PRESIDENTE CASTELO BRANCO	1126	4	2	1
28710	JARDIM SAO JOAO	RUA PRESIDENTE CASTELO BRANCO	1140	4	3	1
28720	JARDIM SAO JOAO	RUA PRESIDENTE CASTELO BRANCO	1152	4	4	1
28730	JARDIM SAO JOAO	RUA TIRADENTES	40	4	4	1
28740	JARDIM SAO JOAO	RUA TIRADENTES	52	4	5	1
28770	JARDIM SAO JOAO	RUA TIRADENTES	137	5	6	1
28780	JARDIM SAO JOAO	RUA TIRADENTES	98	4	17	1
28790	JARDIM SAO JOAO	RUA TIRADENTES	110	4	10	1
28800	JARDIM SAO JOAO	RUA TIRADENTES	122	4	11	1
28810	JARDIM SAO JOAO	RUA TIRADENTES	134	4	12	1
28830	JARDIM SAO JOAO	RUA TIRADENTES	158	4	13	1
28840	JARDIM SAO JOAO	RUA TIRADENTES	170	4	15	1
28850	JARDIM SAO JOAO	RUA TIRADENTES	0	4	16	1

PRONIM AR - Emissao: 09/12/2019 as 16h7min - Duracao: 0h00m03seg (99)

PREFEITURA MUNICIPAL DE PORECATU

ROL POR SETOR

Numero do Cadastro	Codigo do Bairro	Cod. Logradouro	Numero do Imovel	Quadra	Lote	Setor
28860	JARDIM SAO JOAO	RUA PREFEITO ANIZ ZAKIR	343	4	16	1
28870	JARDIM SAO JOAO	RUA PREFEITO ANIZ ZAKIR	315	4	17	1
28880	JARDIM SAO JOAO	RUA PREFEITO ANIZ ZAKIR	327	4	17	1
28890	JARDIM SAO JOAO	RUA D. PEDRO I	161	4	18	1
28900	JARDIM SAO JOAO	RUA D. PEDRO I	149	4	19	1
28910	JARDIM SAO JOAO	RUA D. PEDRO I	137	4	20	1
28920	JARDIM SAO JOAO	RUA D. PEDRO I	125	4	21	1
28930	JARDIM SAO JOAO	RUA D. PEDRO I	113	4	22	1
28940	JARDIM SAO JOAO	RUA D. PEDRO I	101	4	23	1
28950	JARDIM SAO JOAO	RUA D. PEDRO I	89	4	24	1
28960	JARDIM SAO JOAO	RUA D. PEDRO I	77	4	25	1
28970	JARDIM SAO JOAO	RUA D. PEDRO I	61	4	26	1
28980	JARDIM SAO JOAO	RUA D. PEDRO I	49	4	27	1
28990	JARDIM SAO JOAO	RUA D. PEDRO I	37	4	28	1
29000	JARDIM SAO JOAO	RUA PREFEITO ANIZ ZAKIR	387	5	1	1
29010	JARDIM SAO JOAO	RUA PRESIDENTE CASTELO BRANCO	1226	5	5	1
29020	JARDIM SAO JOAO	RUA PRESIDENTE CASTELO BRANCO	1214	5	6	1
29030	JARDIM SAO JOAO	RUA TIRADENTES	15	5	7	1
29040	JARDIM SAO JOAO	RUA TIRADENTES	27	5	8	1
29050	JARDIM SAO JOAO	RUA TIRADENTES	37	5	9	1
29060	JARDIM SAO JOAO	RUA TIRADENTES	49	5	10	1
29070	JARDIM SAO JOAO	RUA TIRADENTES	59	5	11	1
29080	JARDIM SAO JOAO	RUA TIRADENTES	71	5	12	1
29090	JARDIM SAO JOAO	RUA TIRADENTES	83	5	13	1
29100	JARDIM SAO JOAO	RUA TIRADENTES	95	5	14	1
29110	JARDIM SAO JOAO	RUA TIRADENTES	109	5	15	1
29120	JARDIM SAO JOAO	RUA TIRADENTES	119	5	16	1
29140	JARDIM SAO JOAO	RUA TIRADENTES	143	5	18	1
29150	JARDIM SAO JOAO	RUA TIRADENTES	155	5	19	1
29160	JARDIM SAO JOAO	RUA PREFEITO ANIZ ZAKIR	377	5	20	1
34360	JARDIM SANTO ANTONIO	RUA JULIAO BARRUECO	313	1	1	1
34370	JARDIM SANTO ANTONIO	RUA JULIAO BARRUECO	0	1	2	1
34380	JARDIM SANTO ANTONIO	RUA JULIAO BARRUECO	279	1	3	1
34390	JARDIM SANTO ANTONIO	RUA JULIAO BARRUECO	267	1	4	1
34400	JARDIM SANTO ANTONIO	RUA JULIAO BARRUECO	251	1	5	1
34420	JARDIM SANTO ANTONIO	RUA JULIAO BARRUECO	229	1	7	1
34430	JARDIM SANTO ANTONIO	RUA JULIAO BARRUECO	217	1	8	1
34440	JARDIM SANTO ANTONIO	RUA JULIAO BARRUECO	205	1	9	1
34450	JARDIM SANTO ANTONIO	RUA JULIAO BARRUECO	197	1	10	1
34460	JARDIM SANTO ANTONIO	RUA JULIAO BARRUECO	183	1	11	1
34470	JARDIM SANTO ANTONIO	RUA JULIAO BARRUECO	171	1	12	1
34480	JARDIM SANTO ANTONIO	RUA JULIAO BARRUECO	0	1	13	1
34490	JARDIM SANTO ANTONIO	RUA JULIAO BARRUECO	145	1	14	1
34500	JARDIM SANTO ANTONIO	RUA JULIAO BARRUECO	111	1	15	1
34520	JARDIM SANTO ANTONIO	RUA JULIAO BARRUECO	97	1	17	1

PREFEITURA MUNICIPAL DE PORECATU

ROL POR SETOR

Numero do Cadastro	Codigo do Bairro	Cod. Logradouro	Numero do Imovel	Quadra	Lote	Setor
34530	JARDIM SANTO ANTONIO	RUA JULIAO BARRUECO	87	1	18	1
34540	JARDIM SANTO ANTONIO	RUA JULIAO BARRUECO	75	1	19	1
34550	JARDIM SANTO ANTONIO	RUA JULIAO BARRUECO	61	1	20	1
34570	JARDIM SANTO ANTONIO	RUA JULIAO BARRUECO	37	1	22	1
34580	JARDIM SANTO ANTONIO	RUA JULIAO BARRUECO	13	1	23	1
34590	JARDIM SANTO ANTONIO	AV. ANTONIO FERNANDES	844	1	24	1
34600	JARDIM SANTO ANTONIO	AV. ANTONIO FERNANDES	830	1	25	1
34610	JARDIM SANTO ANTONIO	AV. ANTONIO FERNANDES	814	1	26	1
34620	JARDIM SANTO ANTONIO	AV. ANTONIO FERNANDES	800	1	27	1
34630	JARDIM SANTO ANTONIO	AV. ANTONIO FERNANDES	0	1	28	1
34640	JARDIM SANTO ANTONIO	AV. ANTONIO FERNANDES	0	1	29	1
34650	JARDIM SANTO ANTONIO	AV. ANTONIO FERNANDES	764	1	30	1
34660	JARDIM SANTO ANTONIO	AV. ANTONIO FERNANDES	750	1	31	1
34670	JARDIM SANTO ANTONIO	AV. ANTONIO FERNANDES	740	1	32	1
34680	JARDIM SANTO ANTONIO	AV. ANTONIO FERNANDES	730	1	33	1
34690	JARDIM SANTO ANTONIO	AV. ANTONIO FERNANDES	708	1	34	1
34700	JARDIM SANTO ANTONIO	AV. ANTONIO FERNANDES	694	1	35	1
34710	JARDIM SANTO ANTONIO	AV. ANTONIO FERNANDES	682	1	37	1
34720	JARDIM SANTO ANTONIO	AV. ANTONIO FERNANDES	672	1	38	1
34730	JARDIM SANTO ANTONIO	AV. ANTONIO FERNANDES	654	1	38	1
34740	JARDIM SANTO ANTONIO	AV. ANTONIO FERNANDES	642	1	40	1
34750	JARDIM SANTO ANTONIO	AV. ANTONIO FERNANDES	630	1	41	1
34760	JARDIM SANTO ANTONIO	AV. ANTONIO FERNANDES	616	1	42	1
34770	JARDIM SANTO ANTONIO	AV. ANTONIO FERNANDES	590	1	44	1
34780	JARDIM SANTO ANTONIO	AV. ANTONIO FERNANDES	576	1	45	1
34800	JARDIM SANTO ANTONIO	AV. ANTONIO FERNANDES	33	1	46	1
34810	JARDIM SANTO ANTONIO	RUA MILTON RODRIGUES MEDEIROS	313	2	1	1
34820	JARDIM SANTO ANTONIO	RUA LAZARO CARVALHO	301	2	2	1
34830	JARDIM SANTO ANTONIO	RUA LAZARO CARVALHO	289	2	3	1
34840	JARDIM SANTO ANTONIO	RUA LAZARO CARVALHO	277	2	4	1
34850	JARDIM SANTO ANTONIO	RUA LAZARO CARVALHO	263	2	5	1
34860	JARDIM SANTO ANTONIO	RUA LAZARO CARVALHO	249	2	6	1
34870	JARDIM SANTO ANTONIO	RUA LAZARO CARVALHO	237	2	7	1
34880	JARDIM SANTO ANTONIO	RUA LAZARO CARVALHO	225	2	8	1
34890	JARDIM SANTO ANTONIO	RUA LAZARO CARVALHO	211	2	9	1
34900	JARDIM SANTO ANTONIO	RUA LAZARO CARVALHO	197	2	10	1
34910	JARDIM SANTO ANTONIO	RUA LAZARO CARVALHO	185	2	11	1
34920	JARDIM SANTO ANTONIO	RUA LAZARO CARVALHO	185	2	11	1
34930	JARDIM SANTO ANTONIO	RUA JULIAO BARRUECO	314	2	12	1
34940	JARDIM SANTO ANTONIO	RUA JULIAO BARRUECO	298	2	13	1
34950	JARDIM SANTO ANTONIO	RUA JULIAO BARRUECO	282	2	14	1
34960	JARDIM SANTO ANTONIO	RUA JULIAO BARRUECO	268	2	15	1
34970	JARDIM SANTO ANTONIO	RUA JULIAO BARRUECO	254	2	16	1
34980	JARDIM SANTO ANTONIO	RUA JULIAO BARRUECO	240	2	17	1
34990	JARDIM SANTO ANTONIO	RUA JULIAO BARRUECO	228	2	18	1

PRONIM AR - Emissao: 09/12/2019 as 16h8min - Duracao: 0h00m04seg (99)

PREFEITURA MUNICIPAL DE PORECATU

ROL POR SETOR

Numero do Cadastro	Codigo do Bairro	Cod. Logradouro	Numero do Imovel	Quadra	Lote	Setor
35000	JARDIM SANTO ANTONIO	RUA JULIAO BARRUECO	214	2	19	1
35010	JARDIM SANTO ANTONIO	AV. ANTONIO FERNANDES	662	1	38	1
35020	JARDIM SANTO ANTONIO	RUA JULIAO BARRUECO	198	2	21	1
35030	JARDIM SANTO ANTONIO	RUA JULIAO BARRUECO	184	2	22	1
35040	JARDIM SANTO ANTONIO	RUA JULIAO BARRUECO	0	2	23	1
35060	JARDIM SANTO ANTONIO	RUA LAZARO CARVALHO	129	2	25	1
35080	JARDIM SANTO ANTONIO	RUA LAZARO CARVALHO	99	2	27	1
35090	JARDIM SANTO ANTONIO	RUA LAZARO CARVALHO	87	2	28	1
35100	JARDIM SANTO ANTONIO	RUA LAZARO CARVALHO	73	2	29	1
35110	JARDIM SANTO ANTONIO	RUA LAZARO CARVALHO	59	2	30	1
35120	JARDIM SANTO ANTONIO	RUA LAZARO CARVALHO	45	2	31	1
35130	JARDIM SANTO ANTONIO	RUA LAZARO CARVALHO	33	2	32	1
35140	JARDIM SANTO ANTONIO	RUA LAZARO CARVALHO	19	2	33	1
35150	JARDIM SANTO ANTONIO	RUA JULIAO BARRUECO	144	2	34	1
35160	JARDIM SANTO ANTONIO	RUA JULIAO BARRUECO	130	2	35	1
35170	JARDIM SANTO ANTONIO	RUA JULIAO BARRUECO	112	2	36	1
35180	JARDIM SANTO ANTONIO	RUA JULIAO BARRUECO	0	2	37	1
35190	JARDIM SANTO ANTONIO	RUA JULIAO BARRUECO	84	2	38	1
35200	JARDIM SANTO ANTONIO	RUA JULIAO BARRUECO	74	2	39	1
35210	JARDIM SANTO ANTONIO	RUA JULIAO BARRUECO	60	2	40	1
35240	JARDIM SANTO ANTONIO	RUA JULIAO BARRUECO	14	2	42	1
35260	JARDIM SANTO ANTONIO	AV. AVENIDA PARANAPANEMA	23	3	2	1
35270	JARDIM SANTO ANTONIO	RUA EFISIO SANA	151	3	3	1
35280	JARDIM SANTO ANTONIO	RUA EFISIO SANA	137	3	4	1
35290	JARDIM SANTO ANTONIO	RUA EFISIO SANA	123	3	5	1
35300	JARDIM SANTO ANTONIO	RUA EFISIO SANA	111	3	6	1
35310	JARDIM SANTO ANTONIO	RUA EFISIO SANA	99	3	7	1
35320	JARDIM SANTO ANTONIO	RUA EFISIO SANA	77	3	8	1
35330	JARDIM SANTO ANTONIO	RUA EFISIO SANA	63	3	9	1
35340	JARDIM SANTO ANTONIO	RUA EFISIO SANA	51	3	10	1
35350	JARDIM SANTO ANTONIO	RUA EFISIO SANA	45	3	11	1
35360	JARDIM SANTO ANTONIO	RUA EFISIO SANA	25	3	12	1
35370	JARDIM SANTO ANTONIO	RUA EFISIO SANA	888	3	13	1
35380	JARDIM SANTO ANTONIO	AV. ANTONIO FERNANDES	0	3	14	1
35390	JARDIM SANTO ANTONIO	AV. AVENIDA PARANAPANEMA	161	3	15	1
35410	JARDIM SANTO ANTONIO	AV. AVENIDA PARANAPANEMA	117	3	17	1
35430	JARDIM SANTO ANTONIO	AV. AVENIDA PARANAPANEMA	93	3	19	1
35440	JARDIM SANTO ANTONIO	AV. AVENIDA PARANAPANEMA	79	3	20	1
35450	JARDIM SANTO ANTONIO	AV. AVENIDA PARANAPANEMA	65	3	21	1
35460	JARDIM SANTO ANTONIO	AV. AVENIDA PARANAPANEMA	51	3	22	1
35470	JARDIM SANTO ANTONIO	AV. AVENIDA PARANAPANEMA	37	3	23	1
35480	JARDIM SANTO ANTONIO	RUA LAZARO CARVALHO	328	4	1	1
35490	JARDIM SANTO ANTONIO	RUA LAZARO CARVALHO	314	4	2	1
35500	JARDIM SANTO ANTONIO	RUA LAZARO CARVALHO	300	4	3	1
35510	JARDIM SANTO ANTONIO	RUA LAZARO CARVALHO	288	4	4	1

PRONIM AR - Emissao: 09/12/2019 as 16h8min - Duracao: 0h00m04seg (99)

PREFEITURA MUNICIPAL DE PORCATEU

ROL POR SETOR

Numero do Cadastro	Codigo do Bairro	Cod. Logradouro	Numero do Imovel	Quadra	Lote	Setor
35520	JARDIM SANTO ANTONIO	RUA LAZARO CARVALHO	276	4	5	1
35530	JARDIM SANTO ANTONIO	RUA LAZARO CARVALHO	262	4	6	1
35540	JARDIM SANTO ANTONIO	RUA LAZARO CARVALHO	250	4	7	1
35550	JARDIM SANTO ANTONIO	RUA LAZARO CARVALHO	238	4	8	1
35560	JARDIM SANTO ANTONIO	RUA LAZARO CARVALHO	228	4	9	1
35570	JARDIM SANTO ANTONIO	RUA LAZARO CARVALHO	208	4	10	1
35580	JARDIM SANTO ANTONIO	RUA LAZARO CARVALHO	196	4	11	1
35590	JARDIM SANTO ANTONIO	RUA LAZARO CARVALHO	184	4	12	1
35600	JARDIM SANTO ANTONIO	RUA LAZARO CARVALHO	170	4	13	1
35610	JARDIM SANTO ANTONIO	RUA LAZARO CARVALHO	158	4	14	1
35620	JARDIM SANTO ANTONIO	RUA LAZARO CARVALHO	144	4	15	1
35630	JARDIM SANTO ANTONIO	RUA LAZARO CARVALHO	130	4	16	1
35640	JARDIM SANTO ANTONIO	RUA LAZARO CARVALHO	116	4	17	1
35650	JARDIM SANTO ANTONIO	RUA LAZARO CARVALHO	102	4	18	1
35660	JARDIM SANTO ANTONIO	RUA LAZARO CARVALHO	88	4	19	1
35670	JARDIM SANTO ANTONIO	RUA LAZARO CARVALHO	74	4	20	1
35680	JARDIM SANTO ANTONIO	RUA LAZARO CARVALHO	60	4	21	1
35690	JARDIM SANTO ANTONIO	RUA LAZARO CARVALHO	46	4	22	1
35700	JARDIM SANTO ANTONIO	RUA LAZARO CARVALHO	30	4	23	1
35710	JARDIM SANTO ANTONIO	RUA LAZARO CARVALHO	20	4	24	1
35720	JARDIM SANTO ANTONIO	RUA LAZARO CARVALHO	6	4	25	1
35730	JARDIM SANTO ANTONIO	RUA JOAO LUNARDELLI	169	4	26	1
35750	JARDIM SANTO ANTONIO	RUA MILTON RODRIGUES	154	5	1	1
35760	JARDIM SANTO ANTONIO	RUA MILTON RODRIGUES	142	5	2	1
35770	JARDIM SANTO ANTONIO	RUA MILTON RODRIGUES	130	5	3	1
35780	JARDIM SANTO ANTONIO	RUA MILTON RODRIGUES	116	5	4	1
35790	JARDIM SANTO ANTONIO	RUA MILTON RODRIGUES	92	5	5	1
35810	JARDIM SANTO ANTONIO	RUA MILTON RODRIGUES	72	5	7	1
35830	JARDIM SANTO ANTONIO	RUA MILTON RODRIGUES	50	5	9	1
35840	JARDIM SANTO ANTONIO	RUA MILTON RODRIGUES	36	5	10	1
35850	JARDIM SANTO ANTONIO	AV. ANTONIO FERNANDES	510	5	11	1
35860	JARDIM SANTO ANTONIO	RUA JOAO LUNARDELLI	151	5	12	1
35870	JARDIM SANTO ANTONIO	RUA JOAO LUNARDELLI	139	5	13	1
35890	JARDIM SANTO ANTONIO	RUA JOAO LUNARDELLI	111	5	15	1
35910	JARDIM SANTO ANTONIO	RUA JOAO LUNARDELLI	87	5	17	1
35920	JARDIM SANTO ANTONIO	RUA JOAO LUNARDELLI	75	5	18	1
35930	JARDIM SANTO ANTONIO	RUA JOAO LUNARDELLI	61	5	19	1
35940	JARDIM SANTO ANTONIO	RUA JOAO LUNARDELLI	47	5	20	1
35950	JARDIM SANTO ANTONIO	RUA JOAO LUNARDELLI	33	5	21	1
35960	JARDIM SANTO ANTONIO	AV. ANTONIO FERNANDES	490	5	22	1
37410	CENTRO	RUA RIO DE JANEIRO	607	25	3	1
37420	CENTRO	RUA RIO DE JANEIRO	601	25	4	1
37430	CENTRO	RUA RIO DE JANEIRO	0	25	5	1
44060	CENTRO	RUA SAO PAULO	221	36	7	1
46170	CENTRO	RUA PRESIDENTE KENNEDY	488	5	10	1

PREFEITURA MUNICIPAL DE PORCATEU

ROL POR SETOR

Numero do Cadastro	Codigo do Bairro	Cod. Logradouro	Numero do Imovel	Quadra	Lote	Setor
46250	CENTRO	RUA PRESIDENTE CASTELO BRANCO	552	9	13	1
46280	CENTRO	RUA PRESIDENTE KENNEDY	633	4	4	1
46340	CENTRO	RUA URBANO LUNARDELLI	397	23	8	1
46350	CENTRO	RUA URBANO LUNARDELLI	393	23	8	1
48760	CENTRO	RUA SIDNEY NINNO	699	43	9	1
48770	JARDIM SAO JOAO	RUA TIRADENTES	133	5	17	1
49150	CENTRO	RUA PRESIDENTE KENNEDY	637	3	11	1
49160	CENTRO	RUA PRESIDENTE KENNEDY	728	1	9	1
49180	CENTRO	RUA SIDNEY NINNO	439	36	7	1
49220	CENTRO	RUA GOV. PAULO PIMENTEL	321	35	6	1
49230	JARDIM SAO JOAO	RUA TIRADENTES	66	4	7	1
49240	JARDIM SAO JOAO	RUA TIRADENTES	0	4	8	1
49250	JARDIM SAO JOAO	RUA TIRADENTES	0	4	9	1
49280	CENTRO	RUA URBANO LUNARDELLI	645	4	9	1
49290	JARDIM SANTO ANTONIO	RUA LAZARO CARVALHO	115	1	26	1
49450	JARDIM SANTO ANTONIO	RUA EFISIO SANA	28	2	24	1
49460	JARDIM SANTO ANTONIO	RUA EFISIO SANA	124	2	1	1
49500	VILA UBALDINO DI MIGUELLI	RUA PE. LUIZ GIAVARINI	576	1	16	1
49510	CENTRO	RUA SAO PAULO	743	24	4	1
49570	CENTRO	RUA PRESIDENTE KENNEDY	530	5	13	1
49580	CENTRO	RUA HORACIO PAGANO	165	14	1	1
49590	CENTRO	RUA HORACIO PAGANO	165	14	2	1
49600	CENTRO	RUA HORACIO PAGANO	153	14	3	1
49610	CENTRO	RUA HORACIO PAGANO	0	14	4	1
49640	JARDIM SANTO ANTONIO	RUA GOV. PAULO PIMENTEL	775	23	6	1
49730	JARDIM SANTO ANTONIO	AV. ANTONIO FERNANDES	600	1	43	1
49740	CENTRO	RUA VER. VILAS BOAS	581	79	6	1
49750	CENTRO	RUA VER. VILAS BOAS	589	79	6	1
49760	CENTRO	RUA VER. VILAS BOAS	595	79	6	1
49790	VILA HARMONIA	RUA LUIZ DEBIEUX	26	97	2	1
49800	VILA HARMONIA	RUA LUIZ DEBIEUX	34	97	2	1
49810	VILA HARMONIA	RUA LUIZ DEBIEUX	106	97	2	1
49810	VILA HARMONIA	RUA LUIZ DEBIEUX	101	97	2	1
49890	VILA HARMONIA	RUA LUIZ DEBIEUX	107	97	2	1
49920	VILA HARMONIA	RUA LUIZ DEBIEUX	107	97	2	1
55100	CENTRO	RUA PRESIDENTE KENNEDY	590	4	7	1
55120	CENTRO	RUA PE. LUIZ GIAVARINI	440	94	15	1
55130	CENTRO	RUA PE. LUIZ GIAVARINI	420	94	15	1
55250	CENTRO	RUA PRESIDENTE KENNEDY	273	10	2	1
55270	CENTRO	RUA URBANO LUNARDELLI	0	1	6	1
57090	JARDIM SANTO ANTONIO	AV. AVENIDA PARAMAPANEMA	145	3	15	1
57100	CENTRO	RUA GOV. PAULO PIMENTEL	503	32	3/1A	1
66320	CENTRO	RUA HORACIO PAGANO	0	14	5	1
66330	CENTRO	RUA HORACIO PAGANO	0	14	6	1
66340	CENTRO	RUA PRESIDENTE KENNEDY	0	14	7	1
66350	CENTRO	RUA PRESIDENTE KENNEDY	0	14	8	1

PRONIM AR - Emissao: 09/12/2019 as 16h8min - Duracao: 0h00m04seg (99)

PREFEITURA MUNICIPAL DE PORECATU

ROL POR SETOR

Numero do Cadastro	Codigo do Bairro	Cod. Logradouro	Numero do Imovel	Quadra	Lote	Setor
66360	CENTRO	RUA PRESIDENTE KENNEDY	0	14	9	1
66370	CENTRO	RUA PRESIDENTE KENNEDY	0	14	10	1
66880	JARDIM SANTO ANTONIO	RUA LAZARO CARVALHO	0	2	23	1
66890	JARDIM SANTO ANTONIO	RUA JULIAO BARRUECO	0	2	23	1
66900	JARDIM SANTO ANTONIO	RUA JULIAO BARRUECO	0	2	23	1
66950	CENTRO	RUA URBANO LUNARDELLI	292	25	16	1
67120	CENTRO	RUA URBANO LUNARDELLI	290	25	16	1
67310	CENTRO	RUA GOV. PAULO PIMENTEL	491	32	3	1
67480	JARDIM SANTO ANTONIO	AV. ANTONIO FERNANDES	684	1	37	1
67490	CENTRO	RUA PRESIDENTE CASTELO BRANCO	526	10	1	1
67600	JARDIM SANTO ANTONIO	RUA EFISIO SANA	37	3	11	1
67850	JARDIM SANTO ANTONIO	AV. AVENTIDA PARANAPANEMA	71	3	21	1
67990	CENTRO	RUA SIDNEY NINNO	709	43	8	1
68010	CENTRO	RUA OSNY DO AMARAL	0	73	11	1
68020	CENTRO	RUA OSNY DO AMARAL	0	73	12	1
68030	CENTRO	RUA OSNY DO AMARAL	0	73	13	1
68230	CENTRO	RUA OSNY DO AMARAL	545	6	2	1
68350	CENTRO	RUA PRESIDENTE KENNEDY	560	6	1	1
68360	CENTRO	RUA BARAO DO RIO BRANCO	545	6	1	1
68480	CENTRO	RUA PRESIDENTE KENNEDY	295	36	2	1
10	CENTRO	RUA SAO PAULO	825	1	1	2
20	CENTRO	RUA IGUACU	781	1	3	2
30	CENTRO	RUA IGUACU	771	1	2	2
40	CENTRO	RUA IGUACU	755	1	4	2
50	CENTRO	RUA IGUACU	741	1	5	2
60	CENTRO	RUA IGUACU	735	1	5	2
70	CENTRO	RUA IGUACU	721	1	6	2
80	CENTRO	RUA URBANO LUNARDELLI	721	1	7	2
90	CENTRO	RUA URBANO LUNARDELLI	711	1	7	2
100	CENTRO	RUA URBANO LUNARDELLI	703	1	7	2
110	CENTRO	RUA URBANO LUNARDELLI	693	1	7	2
120	CENTRO	RUA URBANO LUNARDELLI	681	1	8	2
130	CENTRO	RUA URBANO LUNARDELLI	675	1	9	2
140	CENTRO	RUA URBANO LUNARDELLI	661	1	9	2
150	CENTRO	RUA URBANO LUNARDELLI	632	1	9	2
160	CENTRO	RUA PRESIDENTE KENNEDY	740	1	10	2
170	CENTRO	RUA PRESIDENTE KENNEDY	754	1	11	2
180	CENTRO	RUA PRESIDENTE KENNEDY	768	1	12	2
190	CENTRO	RUA PRESIDENTE KENNEDY	784	1	13	2
200	CENTRO	RUA PRESIDENTE KENNEDY	798	1	14	2
210	CENTRO	RUA PRESIDENTE KENNEDY	799	2	1	2
220	CENTRO	RUA PARANAGUA	628	2	1	2
230	CENTRO	RUA PRESIDENTE KENNEDY	783	2	2	2
240	CENTRO	RUA PRESIDENTE KENNEDY	767	2	3	2
250	CENTRO	RUA PRESIDENTE KENNEDY	757	2	4	2

PRONIM AR - Emissao: 09/12/2019 as 16h8min - Duracao: 0h00m05seg (99)

PREFEITURA MUNICIPAL DE PORECATU

ROL POR SETOR

Numero do Cadastro	Codigo do Bairro	Cod. Logradouro	Numero do Imovel	Quadra	Lote	Setor
260	CENTRO	RUA PRESIDENTE KENNEDY	739	2	5	2
270	CENTRO	RUA PRESIDENTE KENNEDY	727	2	6	2
390	CENTRO	RUA PARANAGUA	600	2	14	2
400	CENTRO	RUA PARANAGUA	614	2	15	2
450	CENTRO	RUA IGUACU	637	3	4	2
800	CENTRO	RUA IGUACU	547	5	2	2
810	CENTRO	RUA IGUACU	531	5	3	2
820	CENTRO	RUA IGUACU	517	5	4	2
830	CENTRO	RUA IGUACU	501	5	5	2
850	CENTRO	RUA BELO HORIZONTE	645	5	6	2
1110	CENTRO	RUA IGUACU	415	7	2	2
1120	CENTRO	RUA IGUACU	387	7	3	2
1130	CENTRO	RUA IGUACU	369	7	6	2
1140	CENTRO	RUA PRESIDENTE CASTELO BRANCO	623	7	7	2
1150	CENTRO	RUA PRESIDENTE CASTELO BRANCO	595	7	0	2
1400	CENTRO	RUA PRESIDENTE CASTELO BRANCO	608	9	1	2
1410	CENTRO	RUA IGUACU	327	9	2	2
1420	CENTRO	RUA IGUACU	313	9	2	2
1430	CENTRO	RUA IGUACU	293	9	3	2
1440	CENTRO	RUA IGUACU	279	9	4	2
1450	CENTRO	RUA IGUACU	265	9	5	2
1460	CENTRO	RUA IGUACU	253	9	6	2
1470	CENTRO	RUA IGUACU	233	9	7	2
1480	CENTRO	RUA SIDNEY NINNO	613	9	7	2
1490	CENTRO	RUA SIDNEY NINNO	573	9	8	2
1500	CENTRO	RUA SIDNEY NINNO	589	9	8	2
1510	CENTRO	RUA SIDNEY NINNO	603	9	8	2
1620	CENTRO	RUA PRESIDENTE KENNEDY	233	10	7	2
1630	CENTRO	RUA SIDNEY NINNO	525	10	9	2
1640	CENTRO	RUA SIDNEY NINNO	563	10	10	2
1700	CENTRO	RUA PRESIDENTE KENNEDY	199	11	1	2
1710	CENTRO	RUA PRESIDENTE KENNEDY	183	11	2	2
1720	CENTRO	RUA PRESIDENTE KENNEDY	169	11	3	2
1730	CENTRO	RUA HORACIO PAGANO	71	11	4	2
1740	CENTRO	RUA HORACIO PAGANO	71	11	5	2
1760	CENTRO	RUA HORACIO PAGANO	0	11	7	2
1770	CENTRO	RUA HORACIO PAGANO	0	11	8	2
1780	CENTRO	RUA SAO PAULO	0	11	9	2
1790	CENTRO	RUA SAO PAULO	0	11	10	2
1800	CENTRO	RUA SAO PAULO	144	11	10	2
1810	CENTRO	RUA SAO PAULO	160	11	11	2
1820	CENTRO	RUA SIDNEY NINNO	488	11	12	2
1830	CENTRO	RUA HORACIO PAGANO	50	12	13	2
1840	CENTRO	RUA IGUACU	65	13	0	2
1990	CENTRO	RUA RAQUEL DE QUEIROZ	254	15	1	2

PRONTIM AR - Emissao: 09/12/2019 as 16h8min - Duracao: 0h00m05seg (99)

PREFEITURA MUNICIPAL DE PORECATU

ROL POR SETOR

Numero do Cadastro	Codigo do Bairro	Cod. Logradouro	Numero do Imovel	Quadra	Lote	Setor
2000	CENTRO	RUA IGUACU	913	15	2	2
2010	CENTRO	RUA IGUACU	883	15	3	2
2020	CENTRO	RUA IGUACU	871	15	4	2
2030	CENTRO	RUA IGUACU	857	15	5	2
2040	CENTRO	RUA IGUACU	843	15	6	2
2060	CENTRO	RUA PARANAGUA	711	15	8	2
2070	CENTRO	RUA PARANAGUA	701	15	8	2
2080	CENTRO	RUA PARANAGUA	687	15	8	2
2090	CENTRO	RUA PRESIDENTE KENNEDY	844	15	9	2
2100	CENTRO	RUA PRESIDENTE KENNEDY	860	15	10	2
2110	CENTRO	RUA PRESIDENTE KENNEDY	874	15	11	2
2120	CENTRO	RUA PRESIDENTE KENNEDY	888	15	12	2
2130	CENTRO	RUA RAQUEL DE QUEIROZ	206	15	13	2
2140	CENTRO	RUA RAQUEL DE QUEIROZ	214	15	14	2
2150	CENTRO	RUA RAQUEL DE QUEIROZ	228	15	15	2
2160	CENTRO	RUA RAQUEL DE QUEIROZ	240	15	15	2
2170	CENTRO	RUA RAQUEL DE QUEIROZ	150	16	1	2
2180	CENTRO	RUA RAQUEL DE QUEIROZ	160	16	2	2
2190	CENTRO	RUA PRESIDENTE KENNEDY	919	16	3	2
2200	CENTRO	RUA PRESIDENTE KENNEDY	889	16	4	2
2210	CENTRO	RUA PRESIDENTE KENNEDY	873	16	5	2
2220	CENTRO	RUA PRESIDENTE KENNEDY	859	16	6	2
2230	CENTRO	RUA PRESIDENTE KENNEDY	843	16	7	2
2250	CENTRO	RUA PARANAGUA	631	16	8	2
2260	CENTRO	RUA PARANAGUA	617	16	8	2
2270	CENTRO	RUA PARANAGUA	605	16	9	2
2280	CENTRO	RUA PARANAGUA	593	16	9	2
2290	CENTRO	RUA SAO PAULO	840	16	10	2
2300	CENTRO	RUA SAO PAULO	848	16	11	2
2310	CENTRO	RUA SAO PAULO	868	16	12	2
2320	CENTRO	RUA SAO PAULO	884	16	13	2
2330	CENTRO	RUA SAO PAULO	900	16	14	2
2340	CENTRO	RUA SAO PAULO	916	16	14	2
2350	CENTRO	RUA RAQUEL DE QUEIROZ	140	16	15	2
2360	CENTRO	RUA RAQUEL DE QUEIROZ	128	16	15	2
2370	CENTRO	RUA IGUACU	1037	17	1	2
2380	CENTRO	RUA IGUACU	1029	17	1	2
2390	CENTRO	RUA IGUACU	1031	17	2	2
2400	CENTRO	RUA IGUACU	991	17	4	2
2410	CENTRO	RUA IGUACU	983	17	4	2
2420	CENTRO	RUA IGUACU	975	17	5	2
2430	CENTRO	RUA IGUACU	943	17	6	2
2440	CENTRO	RUA RAQUEL DE QUEIROZ	253	17	7	2
2450	CENTRO	RUA RAQUEL DE QUEIROZ	241	17	8	2
2460	CENTRO	RUA RAQUEL DE QUEIROZ	227	17	9	2

PRONIM AR - Emissao: 09/12/2019 as 16h5min - Duracao: 0h00m05seg (99)

PREFEITURA MUNICIPAL DE PORECATU

ROL POR SETOR

Numero do Cadastro	Codigo do Bairro	Cod. Logradouro	Numero do Imovel	Quadra	Lote	Setor
2470	CENTRO	RUA RAQUEL DE QUEIROZ	215	17	10	2
2480	CENTRO	RUA RAQUEL DE QUEIROZ	205	17	11	2
2490	CENTRO	RUA PRESIDENTE KENNEDY	964	17	11	2
2500	CENTRO	RUA PRESIDENTE KENNEDY	1008	17	14	2
2510	CENTRO	RUA PRESIDENTE KENNEDY	1032	17	15	2
2520	CENTRO	RUA PRESIDENTE KENNEDY	1042	17	16	2
2530	CENTRO	RUA PRESIDENTE KENNEDY	1058	17	17	2
2540	CENTRO	RUA GUANABARA	294	17	18	2
2550	CENTRO	RUA PRESIDENTE KENNEDY	1068	17	18	2
2560	CENTRO	RUA GUANABARA	0	17	19	2
2570	CENTRO	RUA GUANABARA	318	17	20	2
2580	CENTRO	RUA GUANABARA	326	17	20	2
2590	CENTRO	RUA GUANABARA	332	17	21	2
2600	CENTRO	RUA GUANABARA	348	17	22	2
2610	CENTRO	RUA IGUACU	1075	17	23	2
2620	CENTRO	RUA IGUACU	1085	17	23	2
2630	CENTRO	RUA IGUACU	1055	17	24	2
2640	CENTRO	RUA RAQUEL DE QUEIROZ	173	18	1	2
2650	CENTRO	RUA RAQUEL DE QUEIROZ	161	18	2	2
2660	CENTRO	RUA RAQUEL DE QUEIROZ	149	18	3	2
2670	CENTRO	RUA RAQUEL DE QUEIROZ	143	18	4	2
2680	CENTRO	RUA RAQUEL DE QUEIROZ	135	18	4	2
2690	CENTRO	RUA RAQUEL DE QUEIROZ	119	18	4	2
2700	CENTRO	RUA RAQUEL DE QUEIROZ	111	18	4	2
2710	CENTRO	RUA RAQUEL DE QUEIROZ	127	18	4	2
2720	CENTRO	RUA JOAO B. ANDRADE	0	18	6	2
2730	CENTRO	RUA JOAO B. ANDRADE	0	18	7	2
2740	CENTRO	RUA JOAO B. ANDRADE	0	18	8	2
2750	CENTRO	RUA JOAO B. ANDRADE	0	18	9	2
2760	CENTRO	RUA JOAO B. ANDRADE	0	18	10	2
2770	CENTRO	RUA JOAO B. ANDRADE	0	18	11	2
2780	CENTRO	RUA RIO DE JANEIRO	903	19	1	2
2800	CENTRO	RUA RIO DE JANEIRO	849	19	2	2
2810	CENTRO	RUA RIO DE JANEIRO	841	19	3	2
2820	CENTRO	RUA RIO DE JANEIRO	827	19	4	2
2830	CENTRO	RUA RIO DE JANEIRO	833	19	4	2
2840	CENTRO	RUA RIO DE JANEIRO	811	19	5	2
2850	CENTRO	RUA RIO DE JANEIRO	817	19	5	2
2860	CENTRO	RUA RIO DE JANEIRO	797	19	6	2
2870	CENTRO	RUA RIO DE JANEIRO	805	19	6	2
2880	CENTRO	RUA PARANAGUA	361	19	7	2
2890	CENTRO	RUA PARANAGUA	333	19	8	2
2900	CENTRO	RUA PARANAGUA	297	19	8	2
2910	CENTRO	RUA VER. VILAS BOAS	880	19	14	2
2930	CENTRO	AV. AVENIDA PARANAPANEMA	1435	19	16	2

PRONIM AR - Emissao: 09/12/2019 as 16h8min - Duracao: 0h00m06seg (99)

PREFEITURA MUNICIPAL DE PORECATU

ROL POR SETOR

Numero do Cadastro	Codigo do Bairro	Cod. Logradouro	Numero do Imovel	Quadra	Lote	Setor
2940	CENTRO	RUA RIO DE JANEIRO	927	19	16	2
2950	CENTRO	TRAV. JUCELINO PEREIRA	35	20	1	2
2960	CENTRO	RUA GOV. PAULO PIMENTEL	1043	20	3	2
2970	CENTRO	RUA GOV. PAULO PIMENTEL	1021	20	5	2
2980	CENTRO	RUA GOV. PAULO PIMENTEL	1013	20	5	2
2990	CENTRO	RUA GOV. PAULO PIMENTEL	1005	20	6	2
3000	CENTRO	RUA GOV. PAULO PIMENTEL	899	20	6	2
3010	CENTRO	RUA GOV. PAULO PIMENTEL	879	20	7	2
3020	CENTRO	RUA PARANAGUA	447	20	7	2
3030	CENTRO	RUA PARANAGUA	409	20	8	2
3040	CENTRO	RUA PARANAGUA	403	20	8	2
3050	CENTRO	RUA PARANAGUA	425	20	9	2
3060	CENTRO	RUA RIO DE JANEIRO	804	20	9	2
3070	CENTRO	RUA RIO DE JANEIRO	812	20	10	2
3080	CENTRO	RUA RIO DE JANEIRO	818	20	10	2
3090	CENTRO	RUA RIO DE JANEIRO	826	20	11	2
3100	CENTRO	RUA RIO DE JANEIRO	834	20	11	2
3110	CENTRO	TRAV. JUCELINO PEREIRA	57	20	12	2
3120	CENTRO	RUA RIO DE JANEIRO	840	20	12	2
3130	CENTRO	RUA SAO PAULO	915	21	1	2
3140	CENTRO	RUA RAQUEL DE QUEIROZ	60	21	1	2
3150	CENTRO	RUA SAO PAULO	899	21	2	2
3160	CENTRO	RUA SAO PAULO	883	21	3	2
3170	CENTRO	RUA SAO PAULO	855	21	4	2
3180	CENTRO	RUA SAO PAULO	839	21	6	2
3190	CENTRO	RUA PARANAGUA	563	21	7	2
3200	CENTRO	RUA PARANAGUA	553	21	7	2
3210	CENTRO	RUA PARANAGUA	543	21	7	2
3220	CENTRO	RUA PARANAGUA	535	21	7	2
3230	CENTRO	RUA PARANAGUA	517	21	8	2
3240	CENTRO	RUA PARANAGUA	511	21	8	2
3250	CENTRO	RUA GOV. PAULO PIMENTEL	898	21	9	2
3260	CENTRO	RUA GOV. PAULO PIMENTEL	1006	21	9	2
3270	CENTRO	RUA GOV. PAULO PIMENTEL	1014	21	10	2
3280	CENTRO	RUA GOV. PAULO PIMENTEL	1020	21	10	2
3290	CENTRO	RUA GOV. PAULO PIMENTEL	1028	21	11	2
3300	CENTRO	RUA GOV. PAULO PIMENTEL	1036	21	11	2
3310	CENTRO	RUA GOV. PAULO PIMENTEL	1042	21	12	2
3320	CENTRO	RUA GOV. PAULO PIMENTEL	1060	21	12	2
3330	CENTRO	RUA GOV. PAULO PIMENTEL	1068	21	13	2
3340	CENTRO	RUA GOV. PAULO PIMENTEL	1076	21	14	2
3350	CENTRO	RUA GOV. PAULO PIMENTEL	1082	21	14	2
3360	CENTRO	RUA RAQUEL DE QUEIROZ	38	21	14	2
3370	CENTRO	RUA RIO DE JANEIRO	759	22	1	2
3380	CENTRO	RUA PARANAGUA	362	22	1	2

PRONIM AR - Emissao: 09/12/2019 as 16h5min - Duracao: 0h00m06seg (99)

PREFEITURA MUNICIPAL DE PORECATU

ROL POR SETOR

Numero do Cadastro	Codigo do Bairro	Cod. Logradouro	Numero do Imovel	Quadra	Lote	Setor
3390	CENTRO	RUA RIO DE JANEIRO	753	22	1	2
3400	CENTRO	RUA RIO DE JANEIRO	745	22	2	2
3410	CENTRO	RUA RIO DE JANEIRO	737	22	2	2
3420	CENTRO	RUA RIO DE JANEIRO	729	22	3	2
3430	CENTRO	RUA RIO DE JANEIRO	721	22	3	2
3440	CENTRO	RUA RIO DE JANEIRO	713	22	4	2
3450	CENTRO	RUA RIO DE JANEIRO	705	22	4	2
3460	CENTRO	RUA RIO DE JANEIRO	699	22	5	2
3470	CENTRO	RUA RIO DE JANEIRO	691	22	5	2
3480	CENTRO	RUA RIO DE JANEIRO	683	22	6	2
3490	CENTRO	RUA RIO DE JANEIRO	677	22	6	2
3500	CENTRO	RUA URBANO LUNARDELLI	677	22	7	2
3510	CENTRO	RUA URBANO LUNARDELLI	345	22	7	2
3520	CENTRO	RUA URBANO LUNARDELLI	331	22	7	2
3530	CENTRO	RUA URBANO LUNARDELLI	339	22	7	2
3540	CENTRO	RUA URBANO LUNARDELLI	303	22	8	2
3550	CENTRO	RUA URBANO LUNARDELLI	281	22	8	2
3560	CENTRO	RUA VER. VILAS BOAS	313	22	8	2
3570	CENTRO	RUA VER. VILAS BOAS	686	22	9	2
3580	CENTRO	RUA VER. VILAS BOAS	696	22	10	2
3590	CENTRO	RUA VER. VILAS BOAS	708	22	11	2
3600	CENTRO	RUA VER. VILAS BOAS	742	22	12	2
3630	CENTRO	RUA PARANAGUA	320	22	14	2
3750	CENTRO	RUA PARANAGUA	430	23	1	2
3760	CENTRO	RUA URBANO LUNARDELLI	371	23	8	2
3770	CENTRO	RUA RIO DE JANEIRO	684	23	9	2
3780	CENTRO	RUA RIO DE JANEIRO	692	23	10	2
3790	CENTRO	RUA RIO DE JANEIRO	714	23	11	2
3800	CENTRO	RUA RIO DE JANEIRO	722	23	12	2
3820	CENTRO	RUA RIO DE JANEIRO	736	23	13	2
3830	CENTRO	RUA RIO DE JANEIRO	744	23	13	2
3840	CENTRO	RUA RIO DE JANEIRO	752	23	14	2
3850	CENTRO	RUA RIO DE JANEIRO	760	23	14	2
4080	CENTRO	RUA PARANAGUA	424	23	13	2
4130	CENTRO	RUA BARAO DO RIO BRANCO	0	24	14	2
4220	CENTRO	PRACA PE. CALOGERO GAZIANO	245	25	8	2
4230	CENTRO	RUA BARAO DO RIO BRANCO	259	27	0	2
4240	CENTRO	RUA BARAO DO RIO BRANCO	244	28	1	2
4310	CENTRO	RUA BELO HORIZONTE	264	28	2	2
4320	CENTRO	RUA BELO HORIZONTE	241	28	2	2
4330	CENTRO	RUA BELO HORIZONTE	231	28	9	2
4340	CENTRO	RUA BELO HORIZONTE	217	28	10	2
4350	CENTRO	RUA VER. VILAS BOAS	203	28	11	2
4360	CENTRO	RUA VER. VILAS BOAS	474	28	12	2
4370	CENTRO	RUA BARAO DO RIO BRANCO	490	28	13	2
			204	28	15	2
				28	16	2

PRONIM AR - Emissao: 09/12/2019 as 16h5min - Duracao: 0h00m06seg (99)

PREFEITURA MUNICIPAL DE PORCATEU

ROL POR SETOR

Numero do Cadastro	Codigo do Bairro	Cod. Logradouro	Numero do Imovel	Quadra	Lote	Setor
4380	CENTRO	RUA BARAO DO RIO BRANCO	222	28	17	2
4390	CENTRO	RUA BARAO DO RIO BRANCO	228	28	18	2
4650	CENTRO	RUA BARAO DO RIO BRANCO	576	30	11	2
4780	CENTRO	RUA GOV. PAULO PIMENTEL	343	32	8	2
4790	CENTRO	RUA PRESIDENTE CASTELO BRANCO	329	32	9	2
4800	CENTRO	RUA PRESIDENTE CASTELO BRANCO	301	32	10	2
4810	CENTRO	RUA PRESIDENTE CASTELO BRANCO	289	32	11	2
4820	CENTRO	RUA PRESIDENTE CASTELO BRANCO	279	32	12	2
4830	CENTRO	RUA RIO DE JANEIRO	338	32	13	2
4840	CENTRO	RUA RIO DE JANEIRO	354	32	14	2
4850	CENTRO	RUA RIO DE JANEIRO	364	32	15	2
4960	CENTRO	RUA PRESIDENTE CASTELO BRANCO	409	33	9	2
4970	CENTRO	RUA PRESIDENTE CASTELO BRANCO	397	33	10	2
4980	CENTRO	RUA PRESIDENTE CASTELO BRANCO	383	33	11	2
4990	CENTRO	RUA PRESIDENTE CASTELO BRANCO	369	33	12	2
5100	CENTRO	RUA RIO DE JANEIRO	235	34	5	2
5110	CENTRO	RUA RIO DE JANEIRO	219	34	6	2
5120	CENTRO	RUA RIO DE JANEIRO	205	34	7	2
5130	CENTRO	RUA RIO DE JANEIRO	189	34	8	2
5140	CENTRO	RUA SIDNEY NINNO	253	34	8	2
5150	CENTRO	RUA SIDNEY NINNO	243	34	9	2
5160	CENTRO	RUA SIDNEY NINNO	229	34	10	2
5170	CENTRO	RUA SIDNEY NINNO	215	34	11	2
5180	CENTRO	RUA VER. VILAS BOAS	190	34	12	2
5190	CENTRO	RUA VER. VILAS BOAS	200	34	12	2
5200	CENTRO	RUA VER. VILAS BOAS	220	34	13	2
5210	CENTRO	RUA VER. VILAS BOAS	232	34	14	2
5220	CENTRO	RUA VER. VILAS BOAS	240	34	15	2
5230	CENTRO	RUA PRESIDENTE CASTELO BRANCO	182	34	16	2
5240	CENTRO	RUA PRESIDENTE CASTELO BRANCO	198	34	17	2
5250	CENTRO	RUA PRESIDENTE CASTELO BRANCO	206	34	18	2
5260	CENTRO	RUA PRESIDENTE CASTELO BRANCO	314	35	1	2
5270	CENTRO	RUA PRESIDENTE CASTELO BRANCO	326	35	2	2
5280	CENTRO	RUA GOV. PAULO PIMENTEL	365	35	3	2
5290	CENTRO	RUA GOV. PAULO PIMENTEL	365	35	3	2
5300	CENTRO	RUA GOV. PAULO PIMENTEL	355	35	4	2
5310	CENTRO	RUA GOV. PAULO PIMENTEL	347	35	4	2
5320	CENTRO	RUA GOV. PAULO PIMENTEL	335	35	5	2
5330	CENTRO	RUA GOV. PAULO PIMENTEL	293	35	7	2
5340	CENTRO	RUA SIDNEY NINNO	305	35	7	2
5350	CENTRO	RUA SIDNEY NINNO	351	35	8	2
5360	CENTRO	RUA SIDNEY NINNO	339	35	9	2
5370	CENTRO	RUA SIDNEY NINNO	327	35	10	2
5380	CENTRO	RUA SIDNEY NINNO	307	35	11	2
5390	CENTRO	RUA SIDNEY NINNO	297	35	12	2
		RUA RIO DE JANEIRO	214	35	13	2

PRONIM AR - Emissao: 09/12/2019 as 16h58min - Duracao: 0h00m07seg (99)

PREFEITURA MUNICIPAL DE PORECATU

ROL POR SETOR

Numero do Cadastro	Codigo do Bairro	Cod. Logradouro	Numero do Imovel	Quadra	Lote	Sector
5400	CENTRO	RUA RIO DE JANEIRO	236	35	14	2
5410	CENTRO	RUA RIO DE JANEIRO	250	35	15	2
5420	CENTRO	RUA PRESIDENTE CASTELO BRANCO	280	35	16	2
5430	CENTRO	RUA PRESIDENTE CASTELO BRANCO	288	35	17	2
5440	CENTRO	RUA PRESIDENTE CASTELO BRANCO	302	35	18	2
5530	CENTRO	RUA SIDNEY NINNO	447	36	7	2
5540	CENTRO	RUA SIDNEY NINNO	415	36	8	2
5550	CENTRO	RUA SIDNEY NINNO	405	36	9	2
5560	CENTRO	RUA GOV. PAULO PIMENTEL	308	36	10	2
5570	CENTRO	RUA GOV. PAULO PIMENTEL	290	36	10	2
5580	CENTRO	RUA GOV. PAULO PIMENTEL	320	36	11	2
5590	CENTRO	RUA GOV. PAULO PIMENTEL	336	36	11	2
5600	CENTRO	RUA GOV. PAULO PIMENTEL	348	36	12	2
5610	CENTRO	RUA GOV. PAULO PIMENTEL	366	36	13	2
5630	CENTRO	RUA SIDNEY NINNO	270	37	14	2
5640	CENTRO	RUA SIDNEY NINNO	286	37	1	2
5650	CENTRO	RUA RIO DE JANEIRO	129	37	3	2
5660	CENTRO	RUA RIO DE JANEIRO	129	37	4	2
5670	CENTRO	RUA RIO DE JANEIRO	0	37	5	2
5680	CENTRO	RUA RIO DE JANEIRO	105	37	6	2
5690	CENTRO	RUA RIO DE JANEIRO	91	37	7	2
5700	CENTRO	RUA RIO DE JANEIRO	77	37	8	2
5710	CENTRO	RUA RIO DE JANEIRO	0	37	9	2
5720	PARQUE	RUA OLAVO BILLAC	55	37	10	2
5730	CENTRO	RUA OLAVO BILLAC	0	37	11	2
5740	CENTRO	RUA OLAVO BILLAC	240	37	13	2
5750	CENTRO	RUA OLAVO BILLAC	256	37	14	2
5760	CENTRO	RUA OLAVO BILLAC	264	37	15	2
5770	CENTRO	RUA VER. VILAS BOAS	26	37	15	2
5780	CENTRO	RUA VER. VILAS BOAS	48	37	16	2
5790	CENTRO	RUA VER. VILAS BOAS	66	37	17	2
5800	CENTRO	RUA VER. VILAS BOAS	84	37	18	2
5810	CENTRO	RUA VER. VILAS BOAS	100	37	19	2
5820	CENTRO	RUA VER. VILAS BOAS	106	37	20	2
5830	CENTRO	RUA SIDNEY NINNO	116	37	21	2
5840	CENTRO	RUA SIDNEY NINNO	206	37	22	2
5850	CENTRO	RUA SIDNEY NINNO	218	37	23	2
5860	CENTRO	RUA SIDNEY NINNO	232	37	24	2
5890	CENTRO	RUA GOV. PAULO PIMENTEL	340	39	1	2
5900	CENTRO	RUA GOV. PAULO PIMENTEL	225	40	4	2
5910	CENTRO	RUA GOV. PAULO PIMENTEL	219	40	4	2
5920	CENTRO	RUA GOV. PAULO PIMENTEL	241	40	6	2
5930	CENTRO	RUA GOV. PAULO PIMENTEL	0	39	7	2
5940	CENTRO	RUA GOV. PAULO PIMENTEL	0	39	8	2
5950	PARQUE	RUA OLAVO BILLAC	0	39	9	2

PRONIM AR - Emissao: 09/12/2019 as 16h8min - Duracao: 0h00m07seg (99)

PREFEITURA MUNICIPAL DE PORECATU

ROL POR SETOR

Numero do Cadastro	Codigo do Bairro	Cod. Logradouro	Numero do Imovel	Quadra	Lote	Setor
5960	PARQUE GUAIRA	RUA OLAVO BILAC	0	39	11	2
5970	PARQUE GUAIRA	RUA OLAVO BILAC	0	39	12	2
5980	PARQUE GUAIRA	RUA OLAVO BILAC	0	39	13	2
5990	PARQUE GUAIRA	RUA OLAVO BILAC	0	39	14	2
6000	PARQUE GUAIRA	RUA OLAVO BILAC	0	39	15	2
6010	CENTRO	RUA RIO DE JANEIRO	0	39	16	2
6020	CENTRO	RUA RIO DE JANEIRO	0	39	17	2
6030	CENTRO	RUA RIO DE JANEIRO	0	39	18	2
6040	CENTRO	RUA RIO DE JANEIRO	0	39	19	2
6050	CENTRO	RUA RIO DE JANEIRO	0	39	20	2
6060	CENTRO	RUA RIO DE JANEIRO	130	39	21	2
6070	CENTRO	RUA VER. VILAS BOAS	972	72	9	2
6080	CENTRO	RUA JULIO SANTANA	70	75	3	2
6090	VILA ALTO DA BOA VISTA	RUA M. SIZENANDO I. DE MOURA	115	3	2	2
6100	CENTRO	RUA RIO DE JANEIRO	671	22	7	2
6110	CENTRO	AV. AVENIDA PARANAPANEMA	1341	70	14	2
6460	CENTRO	RUA SIDNEY NINNO	440	41	1	2
6470	CENTRO	RUA SAO PAULO	0	41	2	2
6480	CENTRO	RUA SAO PAULO	123	41	3	2
6490	CENTRO	RUA SAO PAULO	115	41	4	2
6500	CENTRO	RUA SAO PAULO	101	41	5	2
6510	CENTRO	RUA SAO PAULO	61	41	6	2
6520	PARQUE GUAIRA	RUA OLAVO BILAC	28	42	7	2
6530	PARQUE GUAIRA	RUA OLAVO BILAC	40	41	8	2
6540	PARQUE GUAIRA	RUA OLAVO BILAC	50	39	9	2
6550	PARQUE GUAIRA	RUA OLAVO BILAC	62	41	10	2
6560	PARQUE GUAIRA	RUA OLAVO BILAC	74	41	11	2
6570	CENTRO	RUA GOV. PAULO PIMENTEL	132	41	11	2
6580	CENTRO	RUA GOV. PAULO PIMENTEL	144	41	11	2
6590	CENTRO	RUA GOV. PAULO PIMENTEL	160	41	12	2
6600	CENTRO	RUA GOV. PAULO PIMENTEL	0	41	15	2
6620	CENTRO	RUA SIDNEY NINNO	414	41	16	2
6630	CENTRO	RUA RIO GRANDE DO SUL	0	43	1	2
6640	CENTRO	RUA RIO GRANDE DO SUL	415	43	1	2
6650	CENTRO	RUA RIO GRANDE DO SUL	401	43	4	2
6660	CENTRO	RUA RIO GRANDE DO SUL	385	43	5	2
6670	CENTRO	RUA RIO GRANDE DO SUL	371	43	6	2
6680	CENTRO	RUA RIO GRANDE DO SUL	363	43	7	2
6710	CENTRO	RUA IGUACU	252	43	10	2
6720	CENTRO	RUA IGUACU	262	43	11	2
6730	CENTRO	RUA PRESIDENTE CASTELO BRANCO	780	44	0	2
6740	CENTRO	RUA BELO HORIZONTE	714	45	18	2
6750	CENTRO	RUA BELO HORIZONTE	730	45	3	2
6760	CENTRO	RUA RIO GRANDE DO SUL	535	45	4	2
6770	CENTRO	RUA RIO GRANDE DO SUL	525	45	6	2

PREFEITURA MUNICIPAL DE PORECATU

ROL POR SETOR

Numero do Cadastro	Codigo do Bairro	Cod. Logradouro	Numero do Imovel	Quadra	Lote	Setor
6780	CENTRO	RUA RIO GRANDE DO SUL	513	45	7	2
6790	CENTRO	RUA IGUACU	394	45	8	2
6800	CENTRO	RUA RIO GRANDE DO SUL	485	45	9	2
6810	CENTRO	RUA PRESIDENTE CASTELO BRANCO	675	45	10	2
6820	CENTRO	RUA IGUACU	356	45	11	2
6830	CENTRO	RUA BELO HORIZONTE	684	45	17	2
6850	CENTRO	RUA RIO GRANDE DO SUL	475	45	19	2
6870	CENTRO	RUA PRESIDENTE CASTELO BRANCO	707	45	20	2
6880	CENTRO	RUA PRESIDENTE CASTELO BRANCO	695	45	22	2
6890	CENTRO	RUA PRESIDENTE CASTELO BRANCO	685	45	23	2
6900	CENTRO	RUA BELO HORIZONTE	754	46	1	2
6910	CENTRO	RUA BELO HORIZONTE	770	46	2	2
6920	CENTRO	RUA BELO HORIZONTE	784	46	3	2
6930	CENTRO	RUA BRASIL	493	46	4	2
6940	CENTRO	RUA BRASIL	477	46	5	2
6950	CENTRO	RUA BRASIL	465	46	6	2
6960	CENTRO	RUA BRASIL	433	46	7	2
6970	CENTRO	RUA BRASIL	447	46	7	2
6980	CENTRO	RUA PRESIDENTE CASTELO BRANCO	791	46	8	2
6990	CENTRO	RUA PRESIDENTE CASTELO BRANCO	779	46	9	2
7000	CENTRO	RUA PRESIDENTE CASTELO BRANCO	765	46	10	2
7010	CENTRO	RUA RIO GRANDE DO SUL	466	46	13	2
7020	CENTRO	RUA RIO GRANDE DO SUL	478	46	14	2
7030	CENTRO	RUA RIO GRANDE DO SUL	490	46	15	2
7040	CENTRO	RUA RIO GRANDE DO SUL	0	46	16	2
7050	CENTRO	RUA RIO GRANDE DO SUL	512	46	17	2
7060	CENTRO	RUA RIO GRANDE DO SUL	524	46	18	2
7070	CENTRO	RUA RIO GRANDE DO SUL	536	46	19	2
7080	CENTRO	RUA RIO GRANDE DO SUL	546	46	20	2
7090	CENTRO	RUA BELO HORIZONTE	740	46	21	2
7100	CENTRO	RUA BELO HORIZONTE	744	46	22	2
7110	CENTRO	RUA BARAO DO RIO BRANCO	712	47	1	2
7120	CENTRO	RUA BARAO DO RIO BRANCO	722	47	2	2
7130	CENTRO	RUA RIO GRANDE DO SUL	675	47	3	2
7140	CENTRO	RUA RIO GRANDE DO SUL	661	47	3	2
7150	CENTRO	PRACA CLOVIS DE ABREU CARDOSO	8	47	4	2
7160	CENTRO	PRACA CLOVIS DE ABREU CARDOSO	20	47	5	2
7170	CENTRO	PRACA CLOVIS DE ABREU CARDOSO	30	47	6	2
7180	CENTRO	RUA BELO HORIZONTE	683	47	7	2
7190	CENTRO	RUA IGUACU	516	47	8	2
7200	CENTRO	RUA IGUACU	532	47	11	2
7210	CENTRO	RUA BARAO DO RIO BRANCO	676	47	12	2
7220	CENTRO	RUA BARAO DO RIO BRANCO	760	47	13	2
7230	CENTRO	RUA BARAO DO RIO BRANCO	700	47	14	2
7240	CENTRO	PRACA CLOVIS DE ABREU CARDOSO	42	47	15	2

PRONIM AR - Emissao: 09/12/2019 as 16h8min - Duracao: 0h00m08seg (99)

PREFEITURA MUNICIPAL DE PORECATU

ROL POR SETOR

Numero do Cadastro	Codigo do Bairro	Cod. Logradouro	Numero do Imovel	Quadra	Lote	Setor
7250	CENTRO	PRACA CLOVIS DE ABREU CARDOSO	54	47	17	2
7260	CENTRO	PRACA CLOVIS DE ABREU CARDOSO	60	47	18	2
7270	CENTRO	RUA RIO GRANDE DO SUL	589	47	19	2
7280	CENTRO	RUA BARAO DO RIO BRANCO	808	48	1	2
7290	CENTRO	RUA BARAO DO RIO BRANCO	834	48	2	2
7300	CENTRO	RUA BRASIL	617	48	4	2
7310	CENTRO	RUA BRASIL	609	48	4	2
7320	CENTRO	RUA BRASIL	599	48	5	2
7330	CENTRO	RUA BRASIL	585	48	6	2
7340	CENTRO	RUA BELO HORIZONTE	781	48	7	2
7350	CENTRO	RUA BRASIL	569	48	7	2
7360	CENTRO	RUA BELO HORIZONTE	769	48	8	2
7370	CENTRO	RUA BELO HORIZONTE	755	48	8	2
7380	CENTRO	RUA BELO HORIZONTE	747	48	9	2
7390	CENTRO	RUA BELO HORIZONTE	735	48	10	2
7400	CENTRO	RUA RIO GRANDE DO SUL	594	48	11	2
7410	CENTRO	PRACA CLOVIS DE ABREU CARDOSO	90	48	12	2
7420	CENTRO	PRACA CLOVIS DE ABREU CARDOSO	102	48	14	2
7430	CENTRO	PRACA CLOVIS DE ABREU CARDOSO	108	48	15	2
7440	CENTRO	PRACA CLOVIS DE ABREU CARDOSO	118	48	16	2
7450	CENTRO	PRACA CLOVIS DE ABREU CARDOSO	146	48	17	2
7460	CENTRO	RUA RIO GRANDE DO SUL	662	48	19	2
7470	CENTRO	RUA RIO GRANDE DO SUL	672	48	20	2
7480	CENTRO	RUA RIO GRANDE DO SUL	788	48	21	2
7490	CENTRO	RUA BARAO DO RIO BRANCO	798	48	22	2
7500	CENTRO	RUA BARAO DO RIO BRANCO	737	48	23	2
7510	CENTRO	RUA RIO GRANDE DO SUL	763	49	1	2
7520	CENTRO	RUA RIO GRANDE DO SUL	777	49	2	2
7530	CENTRO	RUA RIO GRANDE DO SUL	791	49	4	2
7540	CENTRO	RUA RIO GRANDE DO SUL	798	49	5	2
7550	CENTRO	RUA URBANO LUNARDELLI	786	49	6	2
7560	CENTRO	RUA URBANO LUNARDELLI	778	49	7	2
7570	CENTRO	RUA URBANO LUNARDELLI	680	49	8	2
7580	CENTRO	RUA IGUACU	664	49	8	2
7590	CENTRO	RUA IGUACU	650	49	9	2
7600	CENTRO	RUA IGUACU	636	49	10	2
7610	CENTRO	RUA IGUACU	617	49	11	2
7620	CENTRO	RUA BARAO DO RIO BRANCO	691	49	12	2
7630	CENTRO	RUA BARAO DO RIO BRANCO	707	49	13	2
7640	CENTRO	RUA BARAO DO RIO BRANCO	729	49	15	2
7650	CENTRO	RUA BARAO DO RIO BRANCO	743	49	16	2
7660	CENTRO	RUA BARAO DO RIO BRANCO	727	49	16	2
7670	CENTRO	RUA RIO GRANDE DO SUL	878	49	17	2
7680	CENTRO	RUA URBANO LUNARDELLI	890	50	1	2
7690	CENTRO	RUA URBANO LUNARDELLI	904	50	2	2
		RUA URBANO LUNARDELLI		50	3	2

PRONIM AR - Emissao: 09/12/2019 as 16h8min - Duracao: 0h00m08seg (99)

PREFEITURA MUNICIPAL DE PORCATEU

ROL POR SETOR

Numero do Cadastro	Codigo do Bairro	Cod. Logradouro	Numero do Imovel	Quadra	Lote	Setor
7700	CENTRO	RUA BRASIL	0	50	4	2
7710	CENTRO	RUA BRASIL	715	50	5	2
7720	CENTRO	RUA BRASIL	707	50	6	2
7740	CENTRO	RUA BARAO DO RIO BRANCO	839	50	7	2
7750	CENTRO	RUA BRASIL	691	50	7	2
7760	CENTRO	RUA BARAO DO RIO BRANCO	825	50	8	2
7770	CENTRO	RUA BARAO DO RIO BRANCO	811	50	9	2
7780	CENTRO	RUA BARAO DO RIO BRANCO	773	50	10	2
7790	CENTRO	RUA RIO GRANDE DO SUL	732	50	13	2
7800	CENTRO	RUA RIO GRANDE DO SUL	736	50	14	2
7810	CENTRO	RUA RIO GRANDE DO SUL	760	50	15	2
7820	CENTRO	RUA URBANO LUNARDELLI	842	50	16	2
7830	CENTRO	RUA URBANO LUNARDELLI	854	50	17	2
7840	CENTRO	RUA URBANO LUNARDELLI	866	50	18	2
7850	CENTRO	RUA RIO GRANDE DO SUL	895	51	1	2
7860	CENTRO	RUA RIO GRANDE DO SUL	905	51	1	2
7870	CENTRO	RUA RIO GRANDE DO SUL	915	51	1	2
7880	CENTRO	RUA RIO GRANDE DO SUL	883	51	2	2
7890	CENTRO	RUA RIO GRANDE DO SUL	877	51	2	2
7900	CENTRO	RUA RIO GRANDE DO SUL	867	51	3	2
7910	CENTRO	RUA RIO GRANDE DO SUL	847	51	4	2
7920	CENTRO	RUA URBANO LUNARDELLI	815	51	5	2
7930	CENTRO	RUA URBANO LUNARDELLI	803	51	6	2
7940	CENTRO	RUA URBANO LUNARDELLI	785	51	7	2
7950	CENTRO	RUA URBANO LUNARDELLI	773	51	8	2
7960	CENTRO	RUA IGUACU	710	51	9	2
7970	CENTRO	RUA IGUACU	742	51	10	2
7980	CENTRO	RUA IGUACU	754	51	11	2
7990	CENTRO	RUA IGUACU	770	51	12	2
8000	CENTRO	RUA IGUACU	780	51	13	2
8010	CENTRO	RUA IGUACU	802	51	14	2
8020	CENTRO	RUA PARANAGUA	806	51	15	2
8030	CENTRO	RUA PARANAGUA	820	51	16	2
8040	CENTRO	RUA PARANAGUA	828	51	17	2
8050	CENTRO	RUA URBANO LUNARDELLI	875	52	1	2
8060	CENTRO	RUA RAQUEL DE QUEIROZ	875	53	1	2
8070	CENTRO	RUA RAQUEL DE QUEIROZ	342	53	1	2
8080	CENTRO	RUA RAQUEL DE QUEIROZ	352	53	2	2
8090	CENTRO	RUA RIO GRANDE DO SUL	1023	53	3	2
8100	CENTRO	RUA RIO GRANDE DO SUL	1011	53	3	2
8100	CENTRO	RUA RIO GRANDE DO SUL	997	53	4	2
8110	CENTRO	RUA RIO GRANDE DO SUL	985	53	5	2
8120	CENTRO	RUA RIO GRANDE DO SUL	965	53	6	2
8130	CENTRO	RUA RIO GRANDE DO SUL	971	53	6	2
8140	CENTRO	RUA PARANAGUA	843	53	7	2
8150	CENTRO	RUA RIO GRANDE DO SUL	955	53	7	2

PRONIM AR - Emissao: 09/12/2019 as 16h8min - Duracao: 0h00m08seg (99)

PREFEITURA MUNICIPAL DE PORECATU

ROL POR SETOR

Numero do Cadastro	Codigo do Bairro	Cod. Logradouro	Numero do Imovel	Quadra	Lote	Setor
8160	CENTRO	RUA PARANAGUA	829	53	8	2
8170	CENTRO	RUA PARANAGUA	817	53	9	2
8180	CENTRO	RUA PARANAGUA	805	53	10	2
8190	CENTRO	RUA PARANAGUA	787	53	11	2
8200	CENTRO	RUA PARANAGUA	777	53	12	2
8210	CENTRO	RUA IGUACU	838	53	13	2
8220	CENTRO	RUA IGUACU	848	53	13	2
8230	CENTRO	RUA IGUACU	872	53	14	2
8240	CENTRO	RUA IGUACU	882	53	15	2
8250	CENTRO	RUA IGUACU	896	53	16	2
8260	CENTRO	RUA IGUACU	912	53	16	2
8270	CENTRO	RUA RAQUEL DE QUEIROZ	310	53	17	2
8280	CENTRO	RUA RAQUEL DE QUEIROZ	324	53	18	2
8290	CENTRO	RUA RAQUEL DE QUEIROZ	430	54	1	2
8300	CENTRO	RUA RAQUEL DE QUEIROZ	442	54	2	2
8310	CENTRO	RUA RAQUEL DE QUEIROZ	458	54	3	2
8320	CENTRO	RUA BRASILL	983	54	4	2
8330	CENTRO	RUA BRASILL	969	54	5	2
8340	CENTRO	RUA BRASILL	957	54	5	2
8350	CENTRO	RUA BRASILL	941	54	6	2
8360	CENTRO	RUA PARANAGUA	937	54	7	2
8370	CENTRO	RUA BRASILL	925	54	7	2
8380	CENTRO	RUA PARANAGUA	929	54	8	2
8390	CENTRO	RUA PARANAGUA	919	54	8	2
8400	CENTRO	RUA PARANAGUA	909	54	9	2
8410	CENTRO	RUA PARANAGUA	895	54	10	2
8420	CENTRO	RUA PARANAGUA	883	54	11	2
8430	CENTRO	RUA PARANAGUA	869	54	12	2
8440	CENTRO	RUA RIO GRANDE DO SUL	954	54	12	2
8450	CENTRO	RUA RIO GRANDE DO SUL	966	54	13	2
8460	CENTRO	RUA RIO GRANDE DO SUL	986	54	14	2
8470	CENTRO	RUA RIO GRANDE DO SUL	996	54	15	2
8480	CENTRO	RUA RIO GRANDE DO SUL	1026	54	16	2
8490	CENTRO	RUA RAQUEL DE QUEIROZ	404	54	17	2
8500	CENTRO	RUA RAQUEL DE QUEIROZ	0	54	18	2
8510	CENTRO	RUA RIO GRANDE DO SUL	1171	55	1	2
8520	CENTRO	RUA RIO GRANDE DO SUL	1123	55	4	2
8530	CENTRO	RUA RIO GRANDE DO SUL	1107	55	5	2
8540	CENTRO	RUA RIO GRANDE DO SUL	1099	55	5	2
8550	CENTRO	RUA RIO GRANDE DO SUL	1083	55	6	2
8560	CENTRO	RUA RAQUEL DE QUEIROZ	365	55	7	2
8570	CENTRO	RUA RIO GRANDE DO SUL	1077	55	7	2
8580	CENTRO	RUA RAQUEL DE QUEIROZ	353	55	8	2
8590	CENTRO	RUA RAQUEL DE QUEIROZ	341	55	9	2
8600	CENTRO	RUA RAQUEL DE QUEIROZ	323	55	10	2

PRONIM AR - Emissao: 09/12/2019 as 16h8min - Duracao: 0h00m09seg (99)

PREFEITURA MUNICIPAL DE PORECATU

ROL POR SETOR

Numero do Cadastro	Codigo do Bairro	Cod. Logradouro	Numero do Imovel	Quadra	Lote	Setor
8610	CENTRO	RUA RAQUEL DE QUEIROZ	301	55	11	2
8620	CENTRO	RUA RAQUEL DE QUEIROZ	0	55	11	2
8630	CENTRO	RUA IGUACU	313	55	11	2
8640	CENTRO	RUA RAQUEL DE QUEIROZ	966	55	12	2
8650	CENTRO	RUA IGUACU	974	55	13	2
8660	CENTRO	RUA IGUACU	984	55	14	2
8670	CENTRO	RUA IGUACU	1000	55	15	2
8680	CENTRO	RUA IGUACU	1038	55	17	2
8690	CENTRO	RUA IGUACU	1050	55	17	2
8700	CENTRO	RUA IGUACU	386	55	19	2
8710	CENTRO	RUA GUANABARA	398	55	20	2
8720	CENTRO	RUA GUANABARA	412	55	21	2
8730	CENTRO	RUA GUANABARA	426	55	22	2
8740	CENTRO	RUA GUANABARA	438	55	23	2
8750	CENTRO	RUA RIO GRANDE DO SUL	1195	55	24	2
8760	CENTRO	RUA RIO GRANDE DO SUL	1181	55	24	2
8770	CENTRO	RUA BRASIL	1117	56	1	2
8780	CENTRO	RUA BRASIL	0	56	1	2
8790	CENTRO	RUA BRASIL	1105	56	2	2
8800	CENTRO	RUA BRASIL	1089	56	3	2
8810	CENTRO	RUA BRASIL	1077	56	4	2
8820	CENTRO	RUA BRASIL	1061	56	5	2
8830	CENTRO	RUA RAQUEL DE QUEIROZ	457	56	6	2
8840	CENTRO	RUA BRASIL	1047	56	6	2
8850	CENTRO	RUA RAQUEL DE QUEIROZ	443	56	7	2
8860	CENTRO	RUA RAQUEL DE QUEIROZ	429	56	7	2
8870	CENTRO	RUA RAQUEL DE QUEIROZ	419	56	8	2
8880	CENTRO	RUA RAQUEL DE QUEIROZ	403	56	9	2
8890	CENTRO	RUA RAQUEL DE QUEIROZ	393	56	10	2
8900	CENTRO	RUA RIO GRANDE DO SUL	1074	56	11	2
8910	CENTRO	RUA RIO GRANDE DO SUL	1086	56	12	2
8920	CENTRO	RUA RIO GRANDE DO SUL	1098	56	13	2
8930	CENTRO	RUA RIO GRANDE DO SUL	1114	56	13	2
8940	CENTRO	RUA RIO GRANDE DO SUL	1126	56	14	2
8950	CENTRO	RUA RIO GRANDE DO SUL	1136	56	15	2
8960	CENTRO	RUA RIO GRANDE DO SUL	1144	56	16	2
8970	CENTRO	RUA RIO GRANDE DO SUL	1152	56	16	2
8980	CENTRO	RUA RIO GRANDE DO SUL	1194	56	17	2
8990	CENTRO	RUA GUANABARA	502	56	18	2
9000	CENTRO	RUA GUANABARA	494	56	18	2
9010	CENTRO	RUA GUANABARA	520	56	19	2
9020	CENTRO	RUA GUANABARA	510	56	19	2
9030	CENTRO	RUA GUANABARA	526	56	20	2
9040	CENTRO	RUA BRASIL	1153	56	21	2
9050	CENTRO	AV. AVENIDA PARANAPANEMA	617	57	1	2

PRONIM AR - Emissao: 09/12/2019 as 16h8min - Duracao: 0h00m09seg (99)

PREFEITURA MUNICIPAL DE PORECATU

ROL POR SETOR

Numero do Cadastro	Codigo do Bairro	Cod. Logradouro	Numero do Imovel	Quadra	Lote	Setor
9060	CENTRO	AV. AVENIDA PARAMAPANEMA	637	57	1	2
9070	CENTRO	RUA BRASIL	1335	57	1	2
9080	CENTRO	RUA BRASIL	1321	57	2	2
9090	CENTRO	RUA BRASIL	1305	57	3	2
9100	CENTRO	RUA RIO GRANDE DO SUL	1300	57	7	2
9110	CENTRO	RUA RIO GRANDE DO SUL	1316	57	8	2
9120	CENTRO	RUA RIO GRANDE DO SUL	1328	57	9	2
9130	CENTRO	RUA RIO GRANDE DO SUL	1342	57	9	2
9140	CENTRO	AV. AVENIDA PARAMAPANEMA	671	57	11	2
9150	CENTRO	AV. AVENIDA PARAMAPANEMA	661	57	12	2
9160	CENTRO	RUA BRASIL	1241	58	1	2
9170	CENTRO	RUA BRASIL	1229	58	2	2
9180	CENTRO	RUA BRASIL	1219	58	3	2
9190	CENTRO	RUA BRASIL	539	58	3	2
9200	CENTRO	RUA GUANABARA	549	58	4	2
9210	CENTRO	RUA GUANABARA	529	58	4	2
9220	CENTRO	RUA GUANABARA	523	58	5	2
9230	CENTRO	RUA GUANABARA	513	58	6	2
9240	CENTRO	RUA GUANABARA	505	58	7	2
9250	CENTRO	RUA GUANABARA	497	58	8	2
9260	CENTRO	RUA GUANABARA	479	58	9	2
9270	CENTRO	RUA GUANABARA	489	58	10	2
9280	CENTRO	RUA RIO GRANDE DO SUL	1244	58	10	2
9290	CENTRO	RUA RIO GRANDE DO SUL	1254	58	11	2
9300	CENTRO	RUA RIO GRANDE DO SUL	1266	58	12	2
9310	CENTRO	RUA RIO GRANDE DO SUL	1268	58	13	2
9320	CENTRO	RUA DOMINGOS MIGNACA NETTO	73	58	14	2
9330	CENTRO	RUA DOMINGOS MIGNACA NETTO	0	58	15	2
9340	CENTRO	AV. AVENIDA PARAMAPANEMA	743	59	1	2
9350	CENTRO	AV. AVENIDA PARAMAPANEMA	719	59	1	2
9360	CENTRO	RUA RIO GRANDE DO SUL	1335	59	2	2
9370	CENTRO	RUA RIO GRANDE DO SUL	1321	59	3	2
9380	CENTRO	RUA DOMINGOS MIGNACA NETTO	118	59	4	2
9390	CENTRO	RUA DOMINGOS MIGNACA NETTO	0	59	5	2
9400	CENTRO	RUA DOMINGOS MIGNACA NETTO	156	59	6	2
9410	CENTRO	RUA DOMINGOS MIGNACA NETTO	172	59	8	2
9420	CENTRO	RUA DOMINGOS MIGNACA NETTO	1200	59	9	2
9430	CENTRO	RUA IGUACU	1208	59	9	2
9440	CENTRO	RUA IGUACU	1224	59	9	2
9450	CENTRO	RUA IGUACU	793	59	10	2
9460	CENTRO	AV. AVENIDA PARAMAPANEMA	773	59	11	2
9470	CENTRO	AV. AVENIDA PARAMAPANEMA	761	59	12	2
9480	CENTRO	RUA IGUACU	1146	60	1	2
9490	CENTRO	RUA IGUACU	1166	60	2	2
9500	CENTRO	RUA DOMINGOS MIGNACA NETTO	155	60	2	2

PRONIM AR - Emissao: 09/12/2019 as 16h8min - Duracao: 0h00m09seg (99)

PREFEITURA MUNICIPAL DE PORECATU

ROL POR SETOR

Numero do Cadastro	Codigo do Bairro	Cod. Logradouro	Numero do Imovel	Quadra	Lote	Setor
9510	CENTRO	RUA DOMINGOS MIGNACA NETTO	0	60	3	2
9520	CENTRO	RUA DOMINGOS MIGNACA NETTO	131	60	4	2
9530	CENTRO	RUA DOMINGOS MIGNACA NETTO	119	60	5	2
9540	CENTRO	RUA RIO GRANDE DO SUL	1271	60	6	2
9550	CENTRO	RUA RIO GRANDE DO SUL	1261	60	6	2
9560	CENTRO	RUA GUANABARA	451	60	7	2
9570	CENTRO	RUA GUANABARA	439	60	8	2
9580	CENTRO	RUA GUANABARA	425	60	9	2
9590	CENTRO	RUA GUANABARA	0	60	10	2
9600	CENTRO	RUA GUANABARA	405	60	11	2
9610	CENTRO	RUA IGUACU	1114	60	11	2
9620	CENTRO	RUA IGUACU	1130	60	12	2
9630	CENTRO	RUA IGUACU	1205	61	1	2
9640	CENTRO	RUA IGUACU	1161	61	4	2
9650	CENTRO	RUA IGUACU	1147	61	5	2
9660	CENTRO	RUA IGUACU	1129	61	6	2
9670	CENTRO	RUA IGUACU	1113	61	6	2
9680	CENTRO	RUA GUANABARA	339	61	7	2
9690	CENTRO	RUA GUANABARA	333	61	8	2
9700	CENTRO	RUA GUANABARA	319	61	9	2
9710	CENTRO	RUA GUANABARA	303	61	10	2
9720	CENTRO	RUA GUANABARA	315	61	10	2
9730	CENTRO	RUA PRESIDENTE KENNEDY	1128	61	11	2
9740	CENTRO	RUA PRESIDENTE KENNEDY	1136	61	11	2
9750	CENTRO	RUA PRESIDENTE KENNEDY	1148	61	11	2
9760	CENTRO	RUA PRESIDENTE KENNEDY	1142	61	12	2
9770	CENTRO	RUA PRESIDENTE KENNEDY	1166	61	12	2
9780	CENTRO	RUA DOMINGOS MIGNACA NETTO	249	61	13	2
9790	CENTRO	RUA DOMINGOS MIGNACA NETTO	264	61	13	2
9800	CENTRO	RUA DOMINGOS MIGNACA NETTO	248	61	14	2
9810	CENTRO	RUA MAURO MOLINA	101	62	15	2
9820	CENTRO	RUA MAURO MOLINA	111	62	1	2
9830	CENTRO	AV. AVENIDA PARANAPANEMA	1000	62	1	2
9840	CENTRO	AV. AVENIDA PARANAPANEMA	1100	62	2	2
9850	CENTRO	AV. AVENIDA PARANAPANEMA	1110	62	4	2
9860	CENTRO	AV. AVENIDA PARANAPANEMA	1120	62	5	2
9870	CENTRO	RUA SAO PAULO	1159	62	6	2
9880	CENTRO	RUA MAURO MOLINA	369	62	7	2
9890	CENTRO	RUA MAURO MOLINA	329	62	8	2
9900	CENTRO	RUA MAURO MOLINA	329	62	9	2
9910	CENTRO	RUA GUANABARA	240	63	1	2
9920	CENTRO	RUA GUANABARA	254	63	1	2
9930	CENTRO	RUA PRESIDENTE KENNEDY	1087	63	2	2
9940	CENTRO	RUA PRESIDENTE KENNEDY	1085	63	3	2
9950	CENTRO	RUA PRESIDENTE KENNEDY	1059	63	4	2
		RUA JOAO B. ANDRADE	14	63	5	2

PRONIM AR - Emissao: 09/12/2019 as 16h8min - Duracao: 0h00m09seg (99)

PREFEITURA MUNICIPAL DE PORECATU

ROL POR SETOR

Numero do Cadastro	Codigo do Bairro	Cod. Logradouro	Numero do Imovel	Quadra	Lote	Setor
9960	CENTRO	RUA JOAO B. ANDRADE	42	63	7	2
9970	CENTRO	RUA JOAO B. ANDRADE	54	63	8	2
9980	CENTRO	RUA JOAO B. ANDRADE	68	63	9	2
9990	CENTRO	RUA JOAO B. ANDRADE	78	63	10	2
10000	CENTRO	RUA SAO PAULO	1046	63	10	2
10010	CENTRO	RUA SAO PAULO	1068	63	11	2
10020	CENTRO	RUA SAO PAULO	1094	63	12	2
10030	CENTRO	RUA SAO PAULO	1080	63	12	2
10040	CENTRO	RUA GUANABARA	214	63	13	2
10050	CENTRO	RUA GUANABARA	226	63	13	2
10060	CENTRO	RUA SAO PAULO	1111	64	14	2
10080	LOTEAMENTO SAO BENEDITO	TRAV. VER. HENRIQUE B. VIDAL	51	0	29	2
10100	CENTRO	RUA IGUACU	50	97	4	2
10110	CENTRO	RUA AVENIDA PRIMAVERA	177	74	18	2
10120	CENTRO	RUA GOV. PAULO PIMENTEL	1128	68	7	2
10130	CENTRO	RUA VER. VILAS BOAS	840	19	11	2
10150	CENTRO	RUA OSNY DO AMARAL	311	77	1	2
10160	CENTRO	RUA OSNY DO AMARAL	301	77	1	2
10200	CENTRO	RUA GUANABARA	158	65	1	2
10210	CENTRO	AV. AVENIDA PARANAPANEMA	1195	65	1	2
10220	CENTRO	RUA SAO PAULO	1093	65	2	2
10230	CENTRO	RUA SAO PAULO	1067	65	3	2
10240	CENTRO	RUA JOAO B. ANDRADE	110	65	3	2
10250	CENTRO	RUA JOAO B. ANDRADE	1045	65	4	2
10260	CENTRO	RUA JOAO B. ANDRADE	126	65	4	2
10270	CENTRO	RUA JOAO B. ANDRADE	134	65	5	2
10280	CENTRO	RUA JOAO B. ANDRADE	142	65	6	2
10290	CENTRO	RUA GOV. PAULO PIMENTEL	1188	65	7	2
10300	CENTRO	RUA JOAO B. ANDRADE	152	65	7	2
10310	CENTRO	RUA JOAO B. ANDRADE	162	65	7	2
10320	CENTRO	RUA GOV. PAULO PIMENTEL	1218	65	8	2
10330	CENTRO	RUA GOV. PAULO PIMENTEL	1208	65	8	2
10340	CENTRO	AV. AVENIDA PARANAPANEMA	1221	65	9	2
10350	CENTRO	AV. AVENIDA PARANAPANEMA	1207	65	10	2
10360	CENTRO	RUA MAURO MOLINA	0	66	1	2
10370	CENTRO	RUA MAURO MOLINA	0	66	1	2
10380	CENTRO	RUA MAURO MOLINA	0	66	2	2
10390	CENTRO	RUA MAURO MOLINA	0	66	3	2
10400	CENTRO	RUA MAURO MOLINA	0	66	4	2
10410	CENTRO	RUA MAURO MOLINA	0	66	5	2
10420	CENTRO	RUA MAURO MOLINA	0	66	6	2
10430	CENTRO	RUA GOV. PAULO PIMENTEL	0	66	7	2
10440	CENTRO	RUA GUANABARA	0	66	8	2
10450	CENTRO	RUA GUANABARA	0	66	9	2
10460	CENTRO	RUA GUANABARA	0	66	10	2
10460	CENTRO	RUA GUANABARA	0	66	11	2

PRONIM AR - Emissao: 09/12/2019 as 16h8min - Duracao: 0h00m10seg (99)

PREFEITURA MUNICIPAL DE PORECATU

ROL POR SETOR

Numero do Cadastro	Codigo do Bairro	Cod. Logradouro	Numero do Imovel	Quadra	Lote	Setor
10470	CENTRO	RUA RIO DE JANEIRO	0	66	12	2
10480	CENTRO	RUA RIO DE JANEIRO	0	66	13	2
10490	CENTRO	RUA RIO DE JANEIRO	0	66	14	2
10500	CENTRO	AV. AVENIDA PARANAPANEMA	1296	67	3	2
10510	CENTRO	RUA GOV. PAULO PIMENTEL	1247	67	2	2
10520	CENTRO	AV. AVENIDA PARANAPANEMA	1330	67	5	2
10530	CENTRO	RUA RIO DE JANEIRO	998	67	6	2
10540	CENTRO	RUA RIO DE JANEIRO	988	67	6	2
10550	CENTRO	RUA RIO DE JANEIRO	1008	67	7	2
10560	CENTRO	RUA RIO DE JANEIRO	1038	67	8	2
10570	CENTRO	RUA RIO DE JANEIRO	1034	67	8	2
10580	CENTRO	RUA RIO DE JANEIRO	1020	67	8	2
10590	CENTRO	RUA GUANABARA	22	67	9	2
10600	CENTRO	RUA GUANABARA	0	67	10	2
10610	CENTRO	RUA JOAO B. ANDRADE	133	68	1	2
10620	CENTRO	RUA JOAO B. ANDRADE	117	68	2	2
10630	CENTRO	RUA SAO PAULO	987	68	3	2
10640	CENTRO	RUA RAQUEL DE QUEIROZ	83	68	5	2
10650	CENTRO	RUA RAQUEL DE QUEIROZ	69	68	5	2
10660	CENTRO	RUA RAQUEL DE QUEIROZ	49	68	5	2
10670	CENTRO	RUA RAQUEL DE QUEIROZ	37	68	7	2
10680	CENTRO	RUA GOV. PAULO PIMENTEL	1128	68	7	2
10690	CENTRO	RUA GOV. PAULO PIMENTEL	1150	68	8	2
10700	CENTRO	RUA JOAO B. ANDRADE	157	68	9	2
10710	CENTRO	RUA JOAO B. ANDRADE	147	68	10	2
10720	CENTRO	RUA GUANABARA	255	69	0	2
10730	CENTRO	AV. AVENIDA PARANAPANEMA	1323	70	1	2
10740	CENTRO	RUA GOV. PAULO PIMENTEL	1181	70	2	2
10750	CENTRO	RUA GOV. PAULO PIMENTEL	1193	70	2	2
10760	CENTRO	AV. AVENIDA PARANAPANEMA	1313	70	2	2
10770	CENTRO	RUA GOV. PAULO PIMENTEL	1173	70	2	2
10780	CENTRO	RUA GOV. PAULO PIMENTEL	1161	70	3	2
10790	CENTRO	RUA GOV. PAULO PIMENTEL	1159	70	4	2
10800	CENTRO	RUA GOV. PAULO PIMENTEL	1141	70	5	2
10810	CENTRO	RUA GOV. PAULO PIMENTEL	1129	70	6	2
10820	CENTRO	RUA GOV. PAULO PIMENTEL	1119	70	6	2
10830	CENTRO	RUA GOV. PAULO PIMENTEL	1075	70	7	2
10840	CENTRO	RUA GOV. PAULO PIMENTEL	1063	70	8	2
10850	CENTRO	TRAV. JUCELINO PEREIRA	36	70	8	2
10860	CENTRO	TRAV. JUCELINO PEREIRA	58	70	9	2
10870	CENTRO	TRAV. JUCELINO PEREIRA	78	70	9	2
10880	CENTRO	TRAV. JUCELINO PEREIRA	68	70	9	2
10890	CENTRO	RUA RIO DE JANEIRO	904	70	11	2
10900	CENTRO	RUA RIO DE JANEIRO	910	70	12	2
10910	CENTRO	AV. AVENIDA PARANAPANEMA	1359	70	14	2

PRONTIM AR - Emissao: 09/12/2019 as 16h8min - Duracao: 0h00m10seg (99)

PREFEITURA MUNICIPAL DE PORCATEU

ROL POR SETOR

Numero do Cadastro	Codigo do Bairro	Cod. Logradouro	Numero do Imovel	Quadra	Lote	Setor
10920	CENTRO	AV. AVENIDA PARANAPANEMA	1339	70	14	2
10930	CENTRO	TRAV. CARLOS CHAGAS	48	71	1	2
10940	CENTRO	AV. AVENIDA PARANAPANEMA	0	72	1	2
10950	CENTRO	RUA RIO DE JANEIRO	1001	72	3	2
10960	CENTRO	TRAV. CARLOS CHAGAS	35	72	4	2
10970	CENTRO	TRAV. CARLOS CHAGAS	41	72	5	2
10980	CENTRO	TRAV. CARLOS CHAGAS	55	72	6	2
10990	CENTRO	TRAV. CARLOS CHAGAS	65	72	7	2
11000	CENTRO	RUA VER. VILAS BOAS	1000	72	8	2
11010	CENTRO	RUA VER. VILAS BOAS	0	73	1	2
11080	CENTRO	RUA MARECHAL DEOD. FONSECA	178	74	1	2
11090	CENTRO	RUA MARECHAL DEOD. FONSECA	152	74	1	2
11100	CENTRO	RUA MARECHAL DEOD. FONSECA	136	74	1	2
11210	CENTRO	RUA VER. VILAS BOAS	1009	74	11	2
11220	CENTRO	RUA VER. VILAS BOAS	1001	74	11	2
11230	CENTRO	RUA VER. VILAS BOAS	993	74	11	2
11240	CENTRO	RUA VER. VILAS BOAS	987	74	11	2
11250	CENTRO	RUA VER. VILAS BOAS	987	74	11	2
11260	CENTRO	RUA VER. VILAS BOAS	941	74	12	2
11270	CENTRO	RUA VER. VILAS BOAS	965	74	12	2
11280	CENTRO	RUA VER. VILAS BOAS	977	74	12	2
11290	CENTRO	RUA AVENIDA PRIMAVERA	951	74	12	2
11300	CENTRO	RUA AVENIDA PRIMAVERA	285	74	12	2
11310	CENTRO	RUA AVENIDA PRIMAVERA	267	74	13	2
11320	CENTRO	RUA AVENIDA PRIMAVERA	245	74	14	2
11330	CENTRO	RUA AVENIDA PRIMAVERA	227	74	15	2
11340	CENTRO	RUA AVENIDA PRIMAVERA	209	74	16	2
11350	CENTRO	RUA AVENIDA PRIMAVERA	187	74	17	2
11360	CENTRO	RUA AVENIDA PRIMAVERA	167	74	18	2
11370	CENTRO	RUA AVENIDA PRIMAVERA	147	74	19	2
11380	CENTRO	RUA AVENIDA PRIMAVERA	133	74	20	2
11390	CENTRO	RUA AVENIDA PRIMAVERA	103	74	21	2
11400	CENTRO	RUA AVENIDA PRIMAVERA	87	74	22	2
11410	CENTRO	RUA AVENIDA PRIMAVERA	272	75	1	2
11420	CENTRO	RUA AVENIDA PRIMAVERA	266	75	2	2
11430	CENTRO	RUA AVENIDA PRIMAVERA	252	75	2	2
11440	CENTRO	RUA AVENIDA PRIMAVERA	226	75	3	2
11450	CENTRO	RUA AVENIDA PRIMAVERA	208	75	3	2
11460	CENTRO	RUA AVENIDA PRIMAVERA	174	75	4	2
11470	CENTRO	RUA AVENIDA PRIMAVERA	134	75	5	2
11480	CENTRO	RUA AVENIDA PRIMAVERA	112	75	6	2
11490	CENTRO	RUA MARECHAL DEOD. FONSECA	104	75	6	2
11500	CENTRO	RUA JULIO SANTANA	188	75	7	2
11510	CENTRO	RUA JULIO SANTANA	180	75	7	2
11520	CENTRO	RUA JULIO SANTANA	170	75	8	2
		RUA JULIO SANTANA	160	75	9	2
					10	

PRONIM AR - Emissao: 09/12/2019 as 16h8min - Duracao: 0h00m10seg (99)

PREFEITURA MUNICIPAL DE PORECATU

ROL POR SETOR

Numero do Cadastro	Codigo do Bairro	Cod. Logradouro	Numero do Imovel	Quadra	Lote	Setor
11530	CENTRO	RUA JULIO SANTANA	187	75	5	2
11540	CENTRO	RUA JULIO SANTANA	179	75	6	2
11550	CENTRO	RUA JULIO SANTANA	169	75	7	2
11560	CENTRO	RUA JULIO SANTANA	159	75	8	2
11570	CENTRO	RUA JULIO SANTANA	151	75	9	2
11580	CENTRO	RUA JULIO SANTANA	139	75	10	2
11590	CENTRO	RUA JULIO SANTANA	129	75	11	2
11600	CENTRO	RUA JULIO SANTANA	121	75	12	2
11610	CENTRO	RUA JULIO SANTANA	119	75	13	2
11620	CENTRO	RUA JULIO SANTANA	111	75	14	2
11630	CENTRO	RUA JULIO SANTANA	89	75	15	2
11640	CENTRO	RUA JULIO SANTANA	79	75	16	2
11650	CENTRO	AV. AVENIDA PARANAPANEMA	1758	75	17	2
11660	CENTRO	AV. AVENIDA PARANAPANEMA	1742	75	18	2
11670	CENTRO	AV. AVENIDA PARANAPANEMA	1726	75	19	2
11680	CENTRO	AV. AVENIDA PARANAPANEMA	1708	75	20	2
11690	CENTRO	RUA MAURO MOLINA	747	76	1	2
11700	CENTRO	RUA MARECHAL DEOD. FONSECA	225	76	2	2
11710	CENTRO	RUA OSNY DO AMARAL	270	76	3	2
11720	CENTRO	RUA OSNY DO AMARAL	280	76	3	2
11730	CENTRO	RUA MAURO MOLINA	759	76	4	2
11740	CENTRO	RUA OSNY DO AMARAL	292	76	5	2
11750	CENTRO	RUA OSNY DO AMARAL	302	76	6	2
11760	CENTRO	RUA MAURO MOLINA	769	76	7	2
11770	CENTRO	RUA MAURO MOLINA	781	76	8	2
11780	CENTRO	RUA MAURO MOLINA	789	76	8	2
11790	CENTRO	RUA OSNY DO AMARAL	312	76	9	2
11810	CENTRO	RUA OSNY DO AMARAL	291	77	2	2
11820	CENTRO	RUA MARECHAL DEOD. FONSECA	181	77	3	2
11830	CENTRO	RUA AVENIDA PRIMAVERA	53	77	4	2
11840	CENTRO	RUA AVENIDA PRIMAVERA	135	77	4	2
11850	CENTRO	RUA MARECHAL DEOD. FONSECA	33	77	5	2
11860	CENTRO	RUA AVENIDA PRIMAVERA	13	77	6	2
11870	CENTRO	RUA AVENIDA PRIMAVERA	13	77	6	2
11880	CENTRO	RUA AVENIDA PRIMAVERA	14	78	1	2
11890	CENTRO	RUA AVENIDA PRIMAVERA	32	78	2	2
11900	CENTRO	RUA AVENIDA PRIMAVERA	52	78	3	2
11910	CENTRO	RUA URBANO LUNARDELLI	220	79	1	2
11920	CENTRO	RUA URBANO LUNARDELLI	236	79	2	2
11930	CENTRO	RUA URBANO LUNARDELLI	254	79	3	2
11940	CENTRO	RUA VER. VILAS BOAS	623	79	3	2
11940	CENTRO	RUA VER. VILAS BOAS	601	79	4	2
11960	CENTRO	RUA VER. VILAS BOAS	575	79	6	2
11970	CENTRO	RUA VER. VILAS BOAS	565	79	7	2
11980	CENTRO	RUA BARAO DO RIO BRANCO	181	79	7	2
11990	CENTRO	RUA VER. VILAS BOAS	557	79	7	2

PRONIM AR - Emissao: 09/12/2019 as 16h8min - Duracao: 0h00m11seg (99)

PREFEITURA MUNICIPAL DE PORECATU

ROL POR SETOR

Numero do Cadastro	Codigo do Bairro	Cod. Logradouro	Numero do Imovel	Quadra	Lote	Setor
12000	CENTRO	RUA BARAO DO RIO BRANCO	163	79	8	2
12010	CENTRO	RUA BARAO DO RIO BRANCO	151	79	9	2
12020	CENTRO	RUA BARAO DO RIO BRANCO	137	79	10	2
12030	CENTRO	RUA BARAO DO RIO BRANCO	123	79	11	2
12040	CENTRO	RUA BARAO DO RIO BRANCO	107	79	12	2
12050	CENTRO	RUA ARAGUAIA	506	79	12	2
12060	CENTRO	RUA ARAGUAIA	518	79	13	2
12070	CENTRO	RUA ARAGUAIA	532	79	14	2
12080	CENTRO	RUA URBANO LUNARDELLI	545	79	15	2
12090	CENTRO	RUA URBANO LUNARDELLI	186	79	16	2
12100	CENTRO	RUA URBANO LUNARDELLI	194	79	17	2
12110	CENTRO	RUA BARAO DO RIO BRANCO	210	79	18	2
12120	CENTRO	RUA BARAO DO RIO BRANCO	150	80	1	2
12130	CENTRO	RUA BARAO DO RIO BRANCO	164	80	2	2
12140	CENTRO	RUA VER. VILAS BOAS	519	80	3	2
12150	CENTRO	RUA VER. VILAS BOAS	493	80	4	2
12160	CENTRO	RUA VER. VILAS BOAS	473	80	5	2
12170	CENTRO	RUA VER. VILAS BOAS	461	80	6	2
12180	CENTRO	RUA BELO HORIZONTE	447	80	7	2
12190	CENTRO	RUA VER. VILAS BOAS	447	80	7	2
12200	CENTRO	RUA BELO HORIZONTE	163	80	8	2
12210	CENTRO	RUA BELO HORIZONTE	147	80	9	2
12220	CENTRO	RUA BELO HORIZONTE	133	80	10	2
12230	CENTRO	RUA BELO HORIZONTE	121	80	11	2
12240	CENTRO	RUA BELO HORIZONTE	105	80	12	2
12250	CENTRO	RUA ARAGUAIA	380	80	12	2
12260	CENTRO	RUA ARAGUAIA	398	80	13	2
12270	CENTRO	RUA ARAGUAIA	412	80	14	2
12280	CENTRO	RUA ARAGUAIA	428	80	15	2
12290	CENTRO	RUA ARAGUAIA	440	80	16	2
12300	CENTRO	RUA ARAGUAIA	454	80	16	2
12310	CENTRO	RUA BARAO DO RIO BRANCO	124	80	17	2
12320	CENTRO	RUA BARAO DO RIO BRANCO	134	80	18	2
12330	CENTRO	RUA BELO HORIZONTE	146	81	1	2
12340	CENTRO	RUA BELO HORIZONTE	162	81	2	2
12350	CENTRO	RUA BELO HORIZONTE	176	81	3	2
12360	CENTRO	RUA VER. VILAS BOAS	369	81	4	2
12370	CENTRO	RUA VER. VILAS BOAS	355	81	5	2
12380	CENTRO	RUA VER. VILAS BOAS	339	81	6	2
12390	CENTRO	RUA VER. VILAS BOAS	329	81	7	2
12400	CENTRO	RUA VER. VILAS BOAS	319	81	7	2
12410	CENTRO	RUA VER. VILAS BOAS	309	81	7	2
12420	CENTRO	RUA PRESIDENTE CASTELO BRANCO	139	81	8	2
12430	CENTRO	RUA PRESIDENTE CASTELO BRANCO	123	81	9	2
12440	CENTRO	RUA PRESIDENTE CASTELO BRANCO	111	81	10	2

PRONIM AR - Emissao: 09/12/2019 as 16h8min - Duracao: 0h00m11seg (99)

PREFEITURA MUNICIPAL DE PORECATU

ROL POR SETOR

Numero do Cadastro	Codigo do Bairro	Cod. Logradouro	Numero do Imovel	Quadra	Lote	Setor
12450	CENTRO	RUA PRESIDENTE CASTELO BRANCO	97	81	11	2
12460	CENTRO	RUA PRESIDENTE CASTELO BRANCO	85	81	12	2
12470	CENTRO	RUA ARAGUAIA	264	81	12	2
12480	CENTRO	RUA ARAGUAIA	258	81	12	2
12490	CENTRO	RUA ARAGUAIA	278	81	13	2
12500	CENTRO	RUA ARAGUAIA	296	81	14	2
12510	CENTRO	RUA ARAGUAIA	310	81	15	2
12520	CENTRO	RUA BELO HORIZONTE	104	81	16	2
12530	CENTRO	RUA BELO HORIZONTE	122	81	17	2
12550	CENTRO	RUA PRESIDENTE CASTELO BRANCO	118	82	1	2
12560	CENTRO	RUA PRESIDENTE CASTELO BRANCO	138	82	1	2
12570	CENTRO	RUA PRESIDENTE CASTELO BRANCO	0	82	3	2
12580	CENTRO	RUA VER. VILAS BOAS	253	82	4	2
12590	CENTRO	RUA VER. VILAS BOAS	239	82	5	2
12600	CENTRO	RUA VER. VILAS BOAS	231	82	6	2
12610	CENTRO	RUA VER. VILAS BOAS	179	82	7	2
12620	CENTRO	RUA SIDNEY NINNO	175	82	8	2
12630	CENTRO	RUA SIDNEY NINNO	145	82	9	2
12640	CENTRO	RUA SIDNEY NINNO	133	82	10	2
12650	CENTRO	RUA SIDNEY NINNO	123	82	11	2
12660	CENTRO	RUA SIDNEY NINNO	194	82	12	2
12670	CENTRO	RUA ARAGUAIA	224	82	13	2
12680	CENTRO	RUA ARAGUAIA	244	82	14	2
12690	CENTRO	RUA ARAGUAIA	254	82	15	2
12700	CENTRO	RUA PRESIDENTE CASTELO BRANCO	86	82	16	2
12710	CENTRO	RUA PRESIDENTE CASTELO BRANCO	98	82	17	2
12720	CENTRO	RUA PRESIDENTE CASTELO BRANCO	104	82	18	2
12730	CENTRO	RUA SIDNEY NINNO	146	83	1	2
12740	CENTRO	RUA SIDNEY NINNO	158	83	2	2
12760	CENTRO	RUA VER. VILAS BOAS	143	83	3	2
12770	CENTRO	RUA VER. VILAS BOAS	135	83	4	2
12780	CENTRO	RUA VER. VILAS BOAS	99	83	6	2
12790	CENTRO	RUA VER. VILAS BOAS	85	83	7	2
12800	CENTRO	RUA VER. VILAS BOAS	61	83	8	2
12810	CENTRO	RUA VER. VILAS BOAS	47	83	9	2
12820	CENTRO	RUA VER. VILAS BOAS	13	83	10	2
12830	CENTRO	RUA VER. VILAS BOAS	21	83	10	2
12840	PARQUE	RUA OLAVO BILAC	308	83	11	2
12850	PARQUE	RUA OLAVO BILAC	322	83	12	2
12860	PARQUE	RUA OLAVO BILAC	336	83	13	2
12870	CENTRO	RUA OLAVO BILAC	348	83	14	2
12880	CENTRO	RUA ARAGUAIA	30	83	30	2
12890	CENTRO	RUA ARAGUAIA	14	83	15	2
12900	CENTRO	RUA ARAGUAIA	0	83	16	2
12910	CENTRO	RUA ARAGUAIA	46	83	16	2

PRONIM AR - Emissao: 09/12/2019 as 16h8min - Duracao: 0h00m11seg (99)

PREFEITURA MUNICIPAL DE PORECATU

ROL POR SETOR

Numero do Cadastro	Codigo do Bairro	Cod. Logradouro	Numero do Imovel	Quadra	Lote	Setor
12920	CENTRO	RUA ARAGUAIA	54	83	17	2
12930	CENTRO	RUA ARAGUAIA	78	83	17	2
12940	CENTRO	RUA ARAGUAIA	78	83	18	2
12950	CENTRO	RUA ARAGUAIA	88	83	19	2
12960	CENTRO	RUA ARAGUAIA	100	83	20	2
12970	CENTRO	RUA SIDNEY NINNO	108	83	22	2
12980	CENTRO	RUA SIDNEY NINNO	122	83	23	2
12990	CENTRO	RUA SIDNEY NINNO	136	83	24	2
13000	CENTRO	RUA URBANO LUNARDELLI	122	84	1	2
13010	CENTRO	RUA URBANO LUNARDELLI	144	84	2	2
13020	CENTRO	RUA URBANO LUNARDELLI	156	84	3	2
13030	CENTRO	RUA ARAGUAIA	567	84	3	2
13040	CENTRO	RUA ARAGUAIA	547	84	4	2
13050	CENTRO	RUA ARAGUAIA	531	84	5	2
13060	CENTRO	RUA ARAGUAIA	517	84	6	2
13070	CENTRO	RUA ARAGUAIA	483	84	7	2
13080	CENTRO	RUA ARAGUAIA	505	84	7	2
13090	CENTRO	RUA BARAO DO RIO BRANCO	71	84	8	2
13100	CENTRO	RUA BARAO DO RIO BRANCO	57	84	9	2
13110	CENTRO	RUA BARAO DO RIO BRANCO	43	84	10	2
13120	CENTRO	RUA BARAO DO RIO BRANCO	19	84	11	2
13130	CENTRO	RUA OURO PRETO	213	84	12	2
13140	CENTRO	RUA BARAO DO RIO BRANCO	11	84	12	2
13150	CENTRO	RUA OURO PRETO	179	84	13	2
13160	CENTRO	RUA OURO PRETO	195	84	14	2
13170	CENTRO	RUA OURO PRETO	165	84	15	2
13180	CENTRO	RUA URBANO LUNARDELLI	68	84	16	2
13190	CENTRO	RUA URBANO LUNARDELLI	82	84	17	2
13200	CENTRO	RUA URBANO LUNARDELLI	106	84	18	2
13210	CENTRO	RUA BARAO DO RIO BRANCO	56	85	1	2
13220	CENTRO	RUA BARAO DO RIO BRANCO	70	85	2	2
13230	CENTRO	RUA ARAGUAIA	453	85	3	2
13240	CENTRO	RUA ARAGUAIA	441	85	3	2
13250	CENTRO	RUA ARAGUAIA	427	85	4	2
13260	CENTRO	RUA ARAGUAIA	411	85	5	2
13270	CENTRO	RUA ARAGUAIA	397	85	6	2
13280	CENTRO	RUA ARAGUAIA	369	85	7	2
13290	CENTRO	RUA ARAGUAIA	387	85	7	2
13300	CENTRO	RUA BELO HORIZONTE	67	85	8	2
13310	CENTRO	RUA BELO HORIZONTE	49	85	9	2
13320	CENTRO	RUA BELO HORIZONTE	41	85	10	2
13330	CENTRO	RUA BELO HORIZONTE	39	85	11	2
13340	CENTRO	RUA BELO HORIZONTE	15	85	12	2
13350	CENTRO	RUA OURO PRETO	311	85	13	2
13360	CENTRO	RUA OURO PRETO	299	85	14	2

PRONIM AR - Emissao: 09/12/2019 as 16h8min - Duracao: 0h00m12seg (99)

PREFEITURA MUNICIPAL DE PORECATU

41

ROL POR SETOR

Numero do Cadastro	Codigo do Bairro	Cod. Logradouro	Numero do Imovel	Quadra	Lote	Setor
13370	CENTRO	RUA OURO PRETO	283	85	15	2
13380	CENTRO	RUA BARAO DO RIO BRANCO	10	85	16	2
13390	CENTRO	RUA OURO PRETO	271	85	16	2
13400	CENTRO	RUA BARAO DO RIO BRANCO	20	85	17	2
13410	CENTRO	RUA BARAO DO RIO BRANCO	44	85	18	2
13420	CENTRO	RUA BELO HORIZONTE	52	86	1	2
13430	CENTRO	RUA BELO HORIZONTE	66	86	2	2
13440	CENTRO	RUA BELO HORIZONTE	84	86	3	2
13450	CENTRO	RUA ARAGUAIA	309	86	4	2
13460	CENTRO	RUA ARAGUAIA	295	86	5	2
13470	CENTRO	RUA ARAGUAIA	279	86	6	2
13480	CENTRO	RUA PRESIDENTE CASTELO BRANCO	65	86	7	2
13490	CENTRO	RUA ARAGUAIA	267	86	7	2
13500	CENTRO	RUA PRESIDENTE CASTELO BRANCO	41	86	8	2
13510	CENTRO	RUA PRESIDENTE CASTELO BRANCO	31	86	9	2
13520	CENTRO	RUA PRESIDENTE CASTELO BRANCO	17	86	10	2
13530	CENTRO	RUA OURO PRETO	447	86	11	2
13540	CENTRO	RUA OURO PRETO	431	86	13	2
13550	CENTRO	RUA OURO PRETO	415	86	14	2
13560	CENTRO	RUA OURO PRETO	401	86	15	2
13570	CENTRO	RUA BELO HORIZONTE	16	86	16	2
13580	CENTRO	RUA BELO HORIZONTE	385	86	16	2
13590	CENTRO	RUA BELO HORIZONTE	26	86	17	2
13600	CENTRO	RUA BELO HORIZONTE	40	86	18	2
13610	CENTRO	RUA PRESIDENTE CASTELO BRANCO	0	87	1	2
13620	CENTRO	RUA SIDNEY NINNO	0	87	10	2
13630	CENTRO	RUA PRESIDENTE CASTELO BRANCO	0	87	11	2
13640	CENTRO	RUA OURO PRETO	671	88	1	2
13650	CENTRO	RUA OURO PRETO	665	88	1	2
13660	CENTRO	RUA OURO PRETO	661	88	2	2
13670	CENTRO	RUA OURO PRETO	651	88	3	2
13680	CENTRO	RUA SIDNEY NINNO	12	88	4	2
13690	CENTRO	RUA SIDNEY NINNO	28	88	5	2
13700	CENTRO	RUA SIDNEY NINNO	42	88	6	2
13710	CENTRO	RUA SIDNEY NINNO	56	88	7	2
13720	CENTRO	RUA SIDNEY NINNO	70	88	8	2
13730	CENTRO	RUA SIDNEY NINNO	86	88	9	2
13740	CENTRO	RUA ARAGUAIA	147	88	10	2
13750	CENTRO	RUA ARAGUAIA	113	88	11	2
13760	CENTRO	RUA ARAGUAIA	103	88	11	2
13770	CENTRO	RUA ARAGUAIA	91	88	12	2
13780	CENTRO	RUA ARAGUAIA	81	88	13	2
13800	CENTRO	RUA ARAGUAIA	69	88	14	2
13810	CENTRO	RUA ARAGUAIA	55	88	15	2
13820	CENTRO	RUA ARAGUAIA	49	88	15	2

PRONIM AR - Emissao: 09/12/2019 as 16h8min - Duracao: 0h00m12seg (99)

PREFEITURA MUNICIPAL DE PORECATU

ROL POR SETOR

Numero do Cadastro	Codigo do Bairro	Cod. Logradouro	Numero do Imovel	Quadra	Lote	Setor
13830	CENTRO	RUA ARAGUAIA	35	88	16	2
13840	CENTRO	RUA ARAGUAIA	5	88	16	2
13850	CENTRO	RUA OURO PRETO	0	88	1	2
13860	CENTRO	RUA OURO PRETO	650	88	2	2
13870	CENTRO	RUA SIDNEY NINNO	2	88	3	2
13880	CENTRO	RUA PARANAGUA	248	89	1	2
13890	CENTRO	RUA PARANAGUA	260	89	2	2
13900	CENTRO	RUA PARANAGUA	268	89	3	2
13910	CENTRO	RUA VER. VILAS BOAS	743	89	3	2
13920	CENTRO	RUA VER. VILAS BOAS	729	89	4	2
13930	CENTRO	RUA VER. VILAS BOAS	719	89	4	2
13940	CENTRO	RUA VER. VILAS BOAS	707	89	5	2
13950	CENTRO	RUA VER. VILAS BOAS	689	89	6	2
13960	CENTRO	RUA URBANO LUNARDELLI	243	89	7	2
13970	CENTRO	RUA URBANO LUNARDELLI	223	89	9	2
13980	CENTRO	RUA URBANO LUNARDELLI	209	89	10	2
13990	CENTRO	RUA URBANO LUNARDELLI	217	89	9	2
14000	CENTRO	RUA URBANO LUNARDELLI	193	89	11	2
14010	CENTRO	RUA ARAGUAIA	622	89	12	2
14020	CENTRO	RUA ARAGUAIA	634	89	13	2
14030	CENTRO	RUA ARAGUAIA	658	89	14	2
14040	CENTRO	RUA ARAGUAIA	670	89	15	2
14050	CENTRO	RUA PARANAGUA	206	89	15	2
14060	CENTRO	RUA PARANAGUA	212	89	16	2
14070	CENTRO	RUA PARANAGUA	218	89	17	2
14080	CENTRO	RUA PARANAGUA	224	89	17	2
14090	CENTRO	RUA PARANAGUA	236	89	18	2
14100	CENTRO	RUA VER. VILAS BOAS	0	89	1	2
14120	CENTRO	RUA PARANAGUA	180	90	1	2
14170	CENTRO	RUA ARAGUAIA	0	90	6	2
14180	CENTRO	RUA URBANO LUNARDELLI	155	90	7	2
14190	CENTRO	RUA URBANO LUNARDELLI	143	90	8	2
14200	CENTRO	RUA URBANO LUNARDELLI	0	90	9	2
14210	CENTRO	RUA URBANO LUNARDELLI	105	90	10	2
14220	CENTRO	RUA URBANO LUNARDELLI	81	90	11	2
14240	CENTRO	RUA OURO PRETO	73	90	13	2
14250	CENTRO	RUA OURO PRETO	59	90	14	2
14260	CENTRO	RUA OURO PRETO	45	90	15	2
14270	CENTRO	RUA OURO PRETO	31	90	16	2
14280	CENTRO	RUA PARANAGUA	130	90	17	2
14290	CENTRO	RUA PARANAGUA	144	90	18	2
14300	CENTRO	RUA OURO PRETO	0	90	1	2
14310	CENTRO	RUA URBANO LUNARDELLI	29	90	1	2
14320	CENTRO	RUA RIO GRANDE DO SUL	315	91	1	2
14330	CENTRO	RUA RIO GRANDE DO SUL	299	91	2	2

PRONIM AR - Emissao: 09/12/2019 as 16h8min - Duracao: 0h00m12seg (99)

PREFEITURA MUNICIPAL DE PORECATU

43

ROL POR SETOR

Numero do Cadastro	Codigo do Bairro	Cod. Logradouro	Numero do Imovel	Quadra	Lote	Setor
14340	CENTRO	RUA RIO GRANDE DO SUL	293	91	3	2
14350	CENTRO	RUA RIO GRANDE DO SUL	275	91	4	2
14360	CENTRO	RUA RIO GRANDE DO SUL	263	91	5	2
14370	CENTRO	RUA RIO GRANDE DO SUL	251	91	6	2
14390	CENTRO	RUA SIDNEY NINNO	289	91	9	2
14400	CENTRO	RUA RIO GRANDE DO SUL	264	92	0	2
14410	CENTRO	RUA PE. LUIZ GIAVARINI	268	93	1	2
14420	CENTRO	RUA PE. LUIZ GIAVARINI	258	93	1	2
14430	CENTRO	RUA PE. LUIZ GIAVARINI	280	93	2	2
14440	CENTRO	RUA PE. LUIZ GIAVARINI	292	93	3	2
14450	CENTRO	RUA URBANO LUNARDELLI	965	93	4	2
14460	CENTRO	RUA URBANO LUNARDELLI	953	93	5	2
14470	CENTRO	RUA BRASIL	788	93	6	2
14480	CENTRO	RUA BRASIL	800	93	7	2
14490	CENTRO	RUA BRASIL	812	93	8	2
14500	CENTRO	RUA BRASIL	824	93	8	2
14510	CENTRO	RUA PARANAGUA	0	93	11	2
14520	CENTRO	RUA DA SAUDADE	17	94	0	2
14530	CENTRO	RUA DA SAUDADE	43	94	15	2
14540	CENTRO	RUA DA SAUDADE	63	94	15	2
14550	CENTRO	RUA BRASIL	714	94	1	2
14560	CENTRO	RUA BRASIL	726	94	2	2
14570	CENTRO	RUA BRASIL	738	94	3	2
14580	CENTRO	RUA BRASIL	748	94	4	2
14590	CENTRO	RUA BRASIL	768	94	5	2
14600	CENTRO	RUA URBANO LUNARDELLI	0	94	6	2
14610	CENTRO	RUA URBANO LUNARDELLI	0	94	7	2
14620	CENTRO	RUA URBANO LUNARDELLI	976	94	8	2
14630	CENTRO	RUA URBANO LUNARDELLI	988	94	9	2
14640	CENTRO	RUA URBANO LUNARDELLI	1000	94	10	2
14650	CENTRO	RUA PE. LUIZ GIAVARINI	354	94	11	2
14660	CENTRO	RUA PE. LUIZ GIAVARINI	0	94	12	2
14670	CENTRO	RUA PE. LUIZ GIAVARINI	400	94	15	2
14680	CENTRO	RUA BRASIL	646	94	16	2
14690	CENTRO	RUA BRASIL	686	94	19	2
14700	CENTRO	RUA BRASIL	698	94	20	2
14710	CENTRO	RUA PE. LUIZ GIAVARINI	6	95	1	2
14720	CENTRO	RUA PE. LUIZ GIAVARINI	70	95	2	2
14730	CENTRO	RUA PE. LUIZ GIAVARINI	10	95	3	2
14740	CENTRO	RUA PE. LUIZ GIAVARINI	0	95	4	2
14750	CENTRO	RUA PE. LUIZ GIAVARINI	93	95	5	2
14760	CENTRO	TRAV. GOIAS	13	95	6	2
14770	CENTRO	TRAV. GOIAS	14	95	7	2
14780	CENTRO	TRAV. GOIAS	15	95	8	2
14790	CENTRO	TRAV. GOIAS	16	95	9	2

PRONIM AR - Emissao: 09/12/2019 as 16h8min - Duracao: 0h00m13seg (99)

PREFEITURA MUNICIPAL DE PORECATU

ROL POR SETOR

Numero do Cadastro	Codigo do Bairro	Cod. Logradouro	Numero do Imovel	Quadra	Lote	Setor
14800	CENTRO	RUA BRASIL	0	95	10	2
14810	CENTRO	RUA BRASIL	1034	95	11	2
14820	CENTRO	RUA BRASIL	1046	95	12	2
14830	CENTRO	TRAV. GOIAS	0	95	13	2
14840	CENTRO	TRAV. GOIAS	0	95	14	2
14850	CENTRO	TRAV. GOIAS	0	95	15	2
14860	CENTRO	RUA BRASIL	1062	95	16	2
14870	JARDIM SAO PAULO	AV. ANTONIO FERNANDES	240	96	1	2
14880	JARDIM SAO PAULO	AV. ANTONIO FERNANDES	290	96	2	2
14890	JARDIM SAO PAULO	AV. ANTONIO FERNANDES	280	96	2	2
14900	JARDIM SAO PAULO	AV. ANTONIO FERNANDES	268	96	2	2
14920	JARDIM SAO PAULO	AV. ANTONIO FERNANDES	312	96	2	2
14930	JARDIM SAO PAULO	AV. ANTONIO FERNANDES	220	1	17	2
14940	VILLA IGUACU	RUA MARIA JOANA DE PAULA	1	1	10	2
14950	VILLA IGUACU	RUA MARIA JOANA DE PAULA	2	1	19	2
14960	VILLA IGUACU	RUA MARIA JOANA DE PAULA	1	1	20	2
14970	VILLA IGUACU	RUA MARIA JOANA DE PAULA	3	1	21	2
14980	VILLA IGUACU	RUA MARIA JOANA DE PAULA	4	1	22	2
14990	VILLA IGUACU	RUA MARIA JOANA DE PAULA	5	1	23	2
15000	VILLA IGUACU	RUA MARIA JOANA DE PAULA	6	1	24	2
15010	VILLA IGUACU	RUA MARIA JOANA DE PAULA	7	1	25	2
15020	VILLA IGUACU	RUA MARIA JOANA DE PAULA	8	1	26	2
15030	VILLA IGUACU	RUA MARIA JOANA DE PAULA	9	1	27	2
15040	VILLA IGUACU	RUA MARIA JOANA DE PAULA	10	1	28	2
15050	VILLA IGUACU	RUA MARIA JOANA DE PAULA	11	1	29	2
15060	VILLA IGUACU	RUA MARIA JOANA DE PAULA	12	1	30	2
15070	VILLA IGUACU	RUA MARIA JOANA DE PAULA	13	1	31	2
15080	VILLA IGUACU	RUA MARIA JOANA DE PAULA	14	1	32	2
15090	VILLA IGUACU	RUA MARIA JOANA DE PAULA	15	1	33	2
15100	VILLA IGUACU	RUA MARIA JOANA DE PAULA	16	1	34	2
15110	VILLA IGUACU	RUA MARIA JOANA DE PAULA	17	1	35	2
15120	VILLA IGUACU	RUA MARIA JOANA DE PAULA	18	1	36	2
15130	VILLA IGUACU	RUA MARIA JOANA DE PAULA	19	1	37	2
15140	VILLA IGUACU	RUA EDMUNDO CARVALHO	20	1	38	2
15150	VILLA IGUACU	RUA EDMUNDO CARVALHO	21	1	39	2
15160	VILLA IGUACU	RUA EDMUNDO CARVALHO	22	1	40	2
15170	VILLA IGUACU	RUA EDMUNDO CARVALHO	23	1	41	2
15180	VILLA IGUACU	RUA EDMUNDO CARVALHO	24	1	42	2
15190	VILLA IGUACU	RUA EDMUNDO CARVALHO	25	1	43	2
15200	VILLA IGUACU	RUA EDMUNDO CARVALHO	26	1	44	2
15210	VILLA IGUACU	RUA EDMUNDO CARVALHO	27	1	45	2
15220	VILLA IGUACU	RUA EDMUNDO CARVALHO	28	1	46	2
15230	VILLA IGUACU	RUA EDMUNDO CARVALHO	29	1	47	2
15240	VILLA IGUACU	RUA EDMUNDO CARVALHO	30	1	48	2
15250	VILLA IGUACU	RUA EDMUNDO CARVALHO	31	1	49	2
15250	VILLA IGUACU	RUA EDMUNDO CARVALHO	32	1	50	2

PRONIM AR - Emissao: 09/12/2019 as 16h8min - Duracao: 0h00m13seg (99)

PREFEITURA MUNICIPAL DE PORECATU

ROL POR SETOR

Numero do Cadastro	Codigo do Bairro	Cod. Logradouro	Numero do Imovel	Quadra	Lote	Setor
15260	VILA IGUACU	RUA EDMUNDO CARVALHO	33	1	51	2
15270	VILA IGUACU	RUA EDMUNDO CARVALHO	34	1	52	2
15280	VILA IGUACU	RUA EDMUNDO CARVALHO	35	1	53	2
15290	VILA IGUACU	RUA EDMUNDO CARVALHO	36	1	54	2
15300	VILA IGUACU	RUA EDMUNDO CARVALHO	37	1	55	2
15310	VILA IGUACU	RUA EDMUNDO CARVALHO	38	1	56	2
15320	VILA IGUACU	RUA EDMUNDO CARVALHO	39	1	57	2
15330	VILA IGUACU	RUA EDMUNDO CARVALHO	40	1	58	2
15340	VILA IGUACU	RUA BENEDITO BALBINO	41	1	59	2
15350	VILA IGUACU	RUA BENEDITO BALBINO	42	1	60	2
15360	VILA IGUACU	RUA BENEDITO BALBINO	43	1	61	2
15370	VILA IGUACU	RUA BENEDITO BALBINO	44	1	62	2
15380	VILA IGUACU	RUA BENEDITO BALBINO	45	1	63	2
15390	VILA IGUACU	RUA BENEDITO BALBINO	46	1	64	2
15400	VILA IGUACU	RUA BENEDITO BALBINO	47	1	65	2
15410	VILA IGUACU	RUA BENEDITO BALBINO	48	1	66	2
15420	VILA IGUACU	RUA BENEDITO BALBINO	49	1	67	2
15430	VILA IGUACU	RUA BENEDITO BALBINO	50	1	68	2
15440	VILA IGUACU	RUA BENEDITO BALBINO	51	1	69	2
15450	VILA IGUACU	RUA BENEDITO BALBINO	52	1	70	2
15460	VILA IGUACU	RUA BENEDITO BALBINO	53	1	71	2
15470	VILA IGUACU	RUA BENEDITO BALBINO	54	1	72	2
15480	VILA IGUACU	RUA BENEDITO BALBINO	55	1	73	2
15490	VILA IGUACU	RUA BENEDITO BALBINO	56	1	74	2
15500	VILA IGUACU	RUA BENEDITO BALBINO	57	1	75	2
15510	VILA IGUACU	RUA BENEDITO BALBINO	58	1	76	2
15520	VILA IGUACU	RUA BENEDITO BALBINO	59	1	77	2
15530	VILA IGUACU	RUA BENEDITO BALBINO	60	1	78	2
15540	VILA IGUACU	RUA JOAO BATISTA ROSIN	61	1	79	2
15550	VILA IGUACU	RUA JOAO BATISTA ROSIN	62	1	80	2
15560	VILA IGUACU	RUA JOAO BATISTA ROSIN	63	1	81	2
15570	VILA IGUACU	RUA JOAO BATISTA ROSIN	64	1	82	2
15580	VILA IGUACU	RUA JOAO BATISTA ROSIN	65	1	83	2
15590	VILA IGUACU	RUA JOAO BATISTA ROSIN	66	1	84	2
15600	VILA IGUACU	RUA JOAO BATISTA ROSIN	67	1	85	2
15610	VILA IGUACU	RUA JOAO BATISTA ROSIN	68	1	86	2
15620	VILA IGUACU	RUA JOAO BATISTA ROSIN	69	1	87	2
15630	VILA IGUACU	RUA JOAO BATISTA ROSIN	70	1	88	2
15640	VILA IGUACU	RUA JOAO BATISTA ROSIN	71	1	89	2
15650	VILA IGUACU	RUA JOAO BATISTA ROSIN	72	1	90	2
15660	VILA IGUACU	RUA JOAO BATISTA ROSIN	73	1	91	2
15670	VILA IGUACU	RUA JOAO BATISTA ROSIN	74	1	92	2
15680	VILA IGUACU	RUA JOAO BATISTA ROSIN	75	1	93	2
15690	VILA IGUACU	RUA JOAO BATISTA ROSIN	76	1	94	2
15700	VILA IGUACU	RUA JOAO BATISTA ROSIN	77	1	95	2
					96	2

PRONIM AR - Emissao: 09/12/2019 as 16h8min - Duracao: 0h00m13seg (99)

PREFEITURA MUNICIPAL DE PORECATU

ROL POR SETOR

Numero do Cadastro	Codigo do Bairro	Cod. Logradouro	Numero do Imovel	Quadra	Lote	Setor
15710	VILA IGUACU	RUA JOAO BATISTA ROSIN	78	1	97	2
15720	VILA IGUACU	RUA JOAO BATISTA ROSIN	79	1	98	2
15730	VILA IGUACU	RUA JOAO BATISTA ROSIN	80	1	99	2
15740	VILA IGUACU	RUA ANGELO CEREZA	81	2	1	2
15750	VILA IGUACU	RUA ANGELO CEREZA	82	2	2	2
15760	VILA IGUACU	RUA ANGELO CEREZA	83	2	3	2
15770	VILA IGUACU	RUA ANGELO CEREZA	84	2	4	2
15780	VILA IGUACU	RUA ANGELO CEREZA	85	2	5	2
15790	VILA IGUACU	RUA ANGELO CEREZA	86	2	6	2
15800	VILA IGUACU	RUA ANGELO CEREZA	87	2	7	2
15810	VILA IGUACU	RUA ANGELO CEREZA	88	2	8	2
15820	VILA IGUACU	RUA ANGELO CEREZA	89	2	9	2
15830	VILA IGUACU	RUA ANGELO CEREZA	90	2	10	2
15840	VILA IGUACU	RUA VER. ANTONIO JOSE DONATO	91	2	11	2
15850	VILA IGUACU	RUA VER. ANTONIO JOSE DONATO	92	2	12	2
15860	VILA IGUACU	RUA VER. ANTONIO JOSE DONATO	93	2	13	2
15870	VILA IGUACU	RUA VER. ANTONIO JOSE DONATO	94	2	14	2
15880	VILA IGUACU	RUA VER. ANTONIO JOSE DONATO	95	2	15	2
15890	VILA IGUACU	RUA VER. ANTONIO JOSE DONATO	96	2	16	2
15900	VILA IGUACU	RUA VER. ANTONIO JOSE DONATO	97	2	17	2
15910	VILA IGUACU	RUA VER. ANTONIO JOSE DONATO	98	2	18	2
15920	VILA IGUACU	RUA VER. ANTONIO JOSE DONATO	99	2	19	2
15930	VILA IGUACU	RUA VER. ANTONIO JOSE DONATO	100	2	20	2
15940	VILA IGUACU	RUA VER. ANTONIO JOSE DONATO	101	2	21	2
15950	VILA IGUACU	RUA VER. ANTONIO JOSE DONATO	102	2	22	2
15960	VILA IGUACU	RUA VER. ANTONIO JOSE DONATO	103	2	23	2
15970	VILA IGUACU	RUA VER. ANTONIO JOSE DONATO	104	2	24	2
15980	VILA IGUACU	RUA VER. ANTONIO JOSE DONATO	105	2	25	2
16000	VILA IGUACU	RUA VER. ANTONIO JOSE DONATO	106	2	26	2
16010	VILA IGUACU	RUA VER. ANTONIO JOSE DONATO	107	2	27	2
16020	VILA IGUACU	RUA VER. ANTONIO JOSE DONATO	108	2	28	2
16030	VILA IGUACU	RUA VER. ANTONIO JOSE DONATO	109	2	29	2
16040	VILA IGUACU	RUA VER. ANTONIO JOSE DONATO	110	2	30	2
16050	VILA IGUACU	RUA JOAO CALDIM	111	2	31	2
16060	VILA IGUACU	RUA JOAO CALDIM	112	2	32	2
16070	VILA IGUACU	RUA JOAO CALDIM	113	2	33	2
16080	VILA IGUACU	RUA JOAO CALDIM	114	2	34	2
16090	VILA IGUACU	RUA JOAO CALDIM	115	2	35	2
16100	VILA IGUACU	RUA JOAO CALDIM	116	2	36	2
16110	VILA IGUACU	RUA JOAO CALDIM	117	2	37	2
16120	VILA IGUACU	RUA JOAO CALDIM	118	2	38	2
16130	VILA IGUACU	RUA JOAO CALDIM	119	2	39	2
16140	VILA IGUACU	RUA JOAO CALDIM	120	2	40	2
16150	VILA IGUACU	RUA JOAO CALDIM	121	2	41	2
			122	2	42	2

PRONIM AR - Emissao: 09/12/2019 as 16h8min - Duracao: 0h00m14seg (99)

PREFEITURA MUNICIPAL DE PORECATU

ROL POR SETOR

Numero do Cadastro	Codigo do Bairro	Cod. Logradouro	Numero do Imovel	Quadra	Lote	Setor
16160	VILA IGUACU	RUA JOAO CALDIM	123	2	43	2
16170	VILA IGUACU	RUA JOAO CALDIM	124	2	44	2
16180	VILA IGUACU	RUA JOAO CALDIM	125	2	45	2
16190	VILA IGUACU	RUA JOAO CALDIM	126	2	46	2
16200	VILA IGUACU	RUA JOAO CALDIM	127	2	47	2
16210	VILA IGUACU	RUA JOAO CALDIM	128	2	48	2
16220	VILA IGUACU	RUA JOAO CALDIM	129	2	49	2
16230	VILA IGUACU	RUA ANESIO DE ARRUDA	130	2	50	2
16240	VILA IGUACU	RUA ANESIO DE ARRUDA	131	2	51	2
16250	VILA IGUACU	RUA ANESIO DE ARRUDA	132	2	52	2
16260	VILA IGUACU	RUA ANESIO DE ARRUDA	133	2	53	2
16270	VILA IGUACU	RUA ANESIO DE ARRUDA	134	2	54	2
16280	VILA IGUACU	RUA ANESIO DE ARRUDA	135	2	55	2
16290	VILA IGUACU	RUA ANESIO DE ARRUDA	136	2	56	2
16300	VILA IGUACU	RUA ANESIO DE ARRUDA	137	2	57	2
16310	VILA IGUACU	RUA ANESIO DE ARRUDA	138	2	58	2
16320	VILA IGUACU	RUA ANESIO DE ARRUDA	139	2	59	2
16330	VILA IGUACU	RUA ANESIO DE ARRUDA	140	2	60	2
16340	VILA IGUACU	RUA ANESIO DE ARRUDA	141	2	61	2
16350	VILA IGUACU	RUA ANESIO DE ARRUDA	142	2	62	2
16360	VILA IGUACU	RUA ANESIO DE ARRUDA	143	2	63	2
16370	VILA IGUACU	RUA ANESIO DE ARRUDA	144	2	64	2
16380	VILA IGUACU	RUA ANESIO DE ARRUDA	145	2	65	2
16390	VILA IGUACU	RUA ANESIO DE ARRUDA	146	2	66	2
16400	VILA IGUACU	RUA ANESIO DE ARRUDA	147	2	67	2
16410	VILA IGUACU	RUA ANESIO DE ARRUDA	148	2	68	2
16420	VILA IGUACU	RUA ANESIO DE ARRUDA	149	2	69	2
16430	VILA IGUACU	RUA ANESIO DE ARRUDA	150	2	70	2
16440	VILA IGUACU	RUA RAMIRO DELFINO	151	2	71	2
16450	VILA IGUACU	RUA RAMIRO DELFINO	152	2	72	2
16460	VILA IGUACU	RUA RAMIRO DELFINO	153	2	73	2
16470	VILA IGUACU	RUA RAMIRO DELFINO	154	2	74	2
16480	VILA IGUACU	RUA RAMIRO DELFINO	155	2	75	2
16490	VILA IGUACU	RUA RAMIRO DELFINO	156	2	76	2
16500	VILA IGUACU	RUA RAMIRO DELFINO	157	2	77	2
16510	VILA IGUACU	RUA RAMIRO DELFINO	158	2	78	2
16520	VILA IGUACU	RUA RAMIRO DELFINO	159	2	79	2
16530	VILA IGUACU	RUA RAMIRO DELFINO	160	2	80	2
16540	VILA IGUACU	RUA RAMIRO DELFINO	161	2	81	2
16550	VILA IGUACU	RUA RAMIRO DELFINO	162	2	82	2
16560	VILA IGUACU	RUA RAMIRO DELFINO	163	2	83	2
16570	VILA IGUACU	RUA RAMIRO DELFINO	164	2	84	2
16580	VILA IGUACU	RUA RAMIRO DELFINO	165	2	85	2
16590	VILA IGUACU	RUA RAMIRO DELFINO	166	2	86	2
16600	VILA IGUACU	RUA RAMIRO DELFINO	167	2	87	2

PRONIM AR - Emissao: 09/12/2019 as 16h8min - Duracao: 0h00m14seg (99)

PREFEITURA MUNICIPAL DE PORECATU

ROL POR SETOR

Numero do Cadastro	Codigo do Bairro	Cod. Logradouro	Numero do Imovel	Quadra	Lote	Setor
16610	VILA IGUACU	RUA RAMIRO DELFINO	168	2	88	2
16620	VILA IGUACU	RUA RAMIRO DELFINO	169	2	89	2
16630	VILA IGUACU	RUA RAMIRO DELFINO	170	2	90	2
16640	VILA IGUACU	RUA HORACIO H. DA SILVA	171	2	91	2
16650	VILA IGUACU	RUA HORACIO H. DA SILVA	172	2	92	2
16660	VILA IGUACU	RUA HORACIO H. DA SILVA	173	2	93	2
16670	VILA IGUACU	RUA HORACIO H. DA SILVA	174	2	94	2
16680	VILA IGUACU	RUA HORACIO H. DA SILVA	175	2	95	2
16690	VILA IGUACU	RUA HORACIO H. DA SILVA	176	2	96	2
16700	VILA IGUACU	RUA HORACIO H. DA SILVA	177	2	97	2
16710	VILA IGUACU	RUA HORACIO H. DA SILVA	178	2	98	2
16720	VILA IGUACU	RUA HORACIO H. DA SILVA	179	2	99	2
16730	VILA IGUACU	RUA HORACIO H. DA SILVA	180	2	100	2
16740	VILA IGUACU	RUA HORACIO H. DA SILVA	181	2	101	2
16750	VILA IGUACU	RUA HORACIO H. DA SILVA	182	2	102	2
16760	VILA IGUACU	RUA HORACIO H. DA SILVA	183	2	103	2
16770	VILA IGUACU	RUA HORACIO H. DA SILVA	184	2	104	2
16780	VILA IGUACU	RUA HORACIO H. DA SILVA	185	2	105	2
16790	VILA IGUACU	RUA HORACIO H. DA SILVA	186	2	106	2
16800	VILA IGUACU	RUA HORACIO H. DA SILVA	187	2	107	2
16810	VILA IGUACU	RUA HORACIO H. DA SILVA	188	2	108	2
16820	VILA IGUACU	RUA HORACIO H. DA SILVA	189	2	109	2
16830	VILA IGUACU	RUA HORACIO H. DA SILVA	190	2	110	2
16840	VILA IGUACU	RUA LAURA DE SOUZA LEITE	191	3	81	2
16850	VILA IGUACU	RUA LAURA DE SOUZA LEITE	192	3	82	2
16860	VILA IGUACU	RUA LAURA DE SOUZA LEITE	193	3	83	2
16870	VILA IGUACU	RUA LAURA DE SOUZA LEITE	194	3	84	2
16880	VILA IGUACU	RUA LAURA DE SOUZA LEITE	195	3	85	2
16890	VILA IGUACU	RUA LAURA DE SOUZA LEITE	196	3	86	2
16900	VILA IGUACU	RUA LAURA DE SOUZA LEITE	197	3	87	2
16910	VILA IGUACU	RUA LAURA DE SOUZA LEITE	198	3	88	2
16920	VILA IGUACU	RUA LAURA DE SOUZA LEITE	199	3	89	2
16930	VILA IGUACU	RUA LAURA DE SOUZA LEITE	200	3	90	2
16940	VILA IGUACU	RUA LAURA DE SOUZA LEITE	201	3	91	2
16950	VILA IGUACU	RUA LAURA DE SOUZA LEITE	202	3	92	2
16960	VILA IGUACU	RUA LAURA DE SOUZA LEITE	203	3	93	2
16970	VILA IGUACU	RUA LAURA DE SOUZA LEITE	204	3	94	2
16980	VILA IGUACU	RUA LAURA DE SOUZA LEITE	205	3	95	2
16990	VILA IGUACU	RUA LAURA DE SOUZA LEITE	206	3	96	2
17000	VILA IGUACU	RUA LAURA DE SOUZA LEITE	207	3	97	2
17010	VILA IGUACU	RUA LAURA DE SOUZA LEITE	208	3	98	2
17020	VILA IGUACU	RUA LAURA DE SOUZA LEITE	209	3	99	2
17030	VILA IGUACU	RUA LAURA DE SOUZA LEITE	210	3	80	2
17040	VILA IGUACU	RUA JOSE ANTONIO QUEIROGA	211	3	61	2
17050	VILA IGUACU	RUA JOSE ANTONIO QUEIROGA	212	3	62	2

PRONIM AR - Emissao: 09/12/2019 as 16h8min - Duracao: 0h00m14seg (99)

PREFEITURA MUNICIPAL DE PORECATU

ROL POR SETOR

Numero do Cadastro	Codigo do Bairro	Cod. Logradouro	Numero do Imovel	Quadra	Lote	Setor
17060	VILA IGUACU	RUA JOSE ANTONIO QUEIROGA	213	3	63	2
17070	VILA IGUACU	RUA JOSE ANTONIO QUEIROGA	214	3	64	2
17080	VILA IGUACU	RUA JOSE ANTONIO QUEIROGA	215	3	65	2
17090	VILA IGUACU	RUA JOSE ANTONIO QUEIROGA	216	3	66	2
17100	VILA IGUACU	RUA JOSE ANTONIO QUEIROGA	217	3	67	2
17110	VILA IGUACU	RUA JOSE ANTONIO QUEIROGA	218	3	68	2
17120	VILA IGUACU	RUA JOSE ANTONIO QUEIROGA	219	3	69	2
17130	VILA IGUACU	RUA JOSE ANTONIO QUEIROGA	220	3	70	2
17140	VILA IGUACU	RUA JOSE ANTONIO QUEIROGA	221	3	51	2
17150	VILA IGUACU	RUA JOSE ANTONIO QUEIROGA	222	3	52	2
17160	VILA IGUACU	RUA JOSE ANTONIO QUEIROGA	223	3	53	2
17170	VILA IGUACU	RUA JOSE ANTONIO QUEIROGA	224	3	54	2
17180	VILA IGUACU	RUA JOSE ANTONIO QUEIROGA	225	3	55	2
17190	VILA IGUACU	RUA JOSE ANTONIO QUEIROGA	226	3	56	2
17200	VILA IGUACU	RUA JOSE ANTONIO QUEIROGA	227	3	57	2
17210	VILA IGUACU	RUA JOSE ANTONIO QUEIROGA	228	3	58	2
17220	VILA IGUACU	RUA JOSE ANTONIO QUEIROGA	229	3	59	2
17230	VILA IGUACU	RUA JOSE ANTONIO QUEIROGA	230	3	60	2
17240	VILA IGUACU	RUA JOAO ARAUJO PONTES	231	3	41	2
17250	VILA IGUACU	RUA JOAO ARAUJO PONTES	232	3	42	2
17260	VILA IGUACU	RUA JOAO ARAUJO PONTES	233	3	43	2
17270	VILA IGUACU	RUA JOAO ARAUJO PONTES	234	3	44	2
17280	VILA IGUACU	RUA JOAO ARAUJO PONTES	235	3	45	2
17290	VILA IGUACU	RUA JOAO ARAUJO PONTES	236	3	46	2
17300	VILA IGUACU	RUA JOAO ARAUJO PONTES	237	3	47	2
17310	VILA IGUACU	RUA JOAO ARAUJO PONTES	238	3	48	2
17320	VILA IGUACU	RUA JOAO ARAUJO PONTES	239	3	49	2
17330	VILA IGUACU	RUA JOAO ARAUJO PONTES	240	3	50	2
17340	VILA IGUACU	RUA JOAO ARAUJO PONTES	241	3	31	2
17350	VILA IGUACU	RUA JOAO ARAUJO PONTES	242	3	32	2
17360	VILA IGUACU	RUA JOAO ARAUJO PONTES	243	3	33	2
17370	VILA IGUACU	RUA JOAO ARAUJO PONTES	244	3	34	2
17380	VILA IGUACU	RUA JOAO ARAUJO PONTES	245	3	35	2
17390	VILA IGUACU	RUA JOAO ARAUJO PONTES	246	3	36	2
17400	VILA IGUACU	RUA JOAO ARAUJO PONTES	247	3	37	2
17410	VILA IGUACU	RUA JOAO ARAUJO PONTES	248	3	38	2
17420	VILA IGUACU	RUA JOAO ARAUJO PONTES	249	3	39	2
17430	VILA IGUACU	RUA JOAO ARAUJO PONTES	250	3	40	2
17440	VILA IGUACU	RUA JOAO PEREIRA DONATO	251	3	21	2
17450	VILA IGUACU	RUA JOAO PEREIRA DONATO	252	3	22	2
17460	VILA IGUACU	RUA JOAO PEREIRA DONATO	253	3	23	2
17470	VILA IGUACU	RUA JOAO PEREIRA DONATO	254	3	24	2
17480	VILA IGUACU	RUA JOAO PEREIRA DONATO	255	3	25	2
17490	VILA IGUACU	RUA JOAO PEREIRA DONATO	256	3	26	2
17500	VILA IGUACU	RUA JOAO PEREIRA DONATO	257	3	27	2

PRONIM AR - Emissao: 09/12/2019 as 16h8min - Duracao: 0h00m14seg (99)

PREFEITURA MUNICIPAL DE PORECATU

ROL POR SETOR

Numero do Cadastro	Codigo do Bairro	Cod. Logradouro	Numero do Imovel	Quadra	Lote	Setor
17510	VILA IGUACU	RUA JOAO PEREIRA DONATO	258	3	28	2
17520	VILA IGUACU	RUA JOAO PEREIRA DONATO	259	3	29	2
17530	VILA IGUACU	RUA JOAO PEREIRA DONATO	260	3	30	2
17540	VILA IGUACU	RUA JOAO PEREIRA DONATO	261	3	11	2
17550	VILA IGUACU	RUA JOAO PEREIRA DONATO	262	3	12	2
17560	VILA IGUACU	RUA JOAO PEREIRA DONATO	263	3	13	2
17570	VILA IGUACU	RUA JOAO PEREIRA DONATO	264	3	14	2
17580	VILA IGUACU	RUA JOAO PEREIRA DONATO	265	3	15	2
17590	VILA IGUACU	RUA JOAO PEREIRA DONATO	266	3	16	2
17600	VILA IGUACU	RUA JOAO PEREIRA DONATO	267	3	17	2
17610	VILA IGUACU	RUA JOAO PEREIRA DONATO	268	3	18	2
17620	VILA IGUACU	RUA JOAO PEREIRA DONATO	269	3	19	2
17630	VILA IGUACU	RUA JOAO PEREIRA DONATO	270	3	20	2
17640	VILA IGUACU	RUA ANIBAL FERRACINI	271	3	1	2
17650	VILA IGUACU	RUA ANIBAL FERRACINI	272	3	2	2
17660	VILA IGUACU	RUA ANIBAL FERRACINI	273	3	3	2
17670	VILA IGUACU	RUA ANIBAL FERRACINI	274	3	4	2
17680	VILA IGUACU	RUA ANIBAL FERRACINI	275	3	5	2
17690	VILA IGUACU	RUA ANIBAL FERRACINI	276	3	6	2
17700	VILA IGUACU	RUA ANIBAL FERRACINI	277	3	7	2
17710	VILA IGUACU	RUA ANIBAL FERRACINI	278	3	8	2
17720	VILA IGUACU	RUA ANIBAL FERRACINI	279	3	9	2
17730	VILA IGUACU	RUA ANIBAL FERRACINI	280	3	10	2
17740	VILA IGUACU	RUA JOAO BATISTA PADUANELO	281	6	20	2
17750	VILA IGUACU	RUA JOAO BATISTA PADUANELO	282	6	21	2
17760	VILA IGUACU	RUA JOAO BATISTA PADUANELO	283	6	22	2
17770	VILA IGUACU	RUA JOAO BATISTA PADUANELO	284	6	23	2
17780	VILA IGUACU	RUA JOAO BATISTA PADUANELO	285	6	24	2
17790	VILA IGUACU	RUA JOAO BATISTA PADUANELO	286	6	25	2
17800	VILA IGUACU	RUA JOAO BATISTA PADUANELO	287	6	26	2
17810	VILA IGUACU	RUA JOAO BATISTA PADUANELO	288	6	27	2
17820	VILA IGUACU	RUA JOAO BATISTA PADUANELO	289	6	28	2
17830	VILA IGUACU	RUA JOAO BATISTA PADUANELO	290	6	29	2
17840	VILA IGUACU	RUA JOSE DOMINGOS MACHADO	291	6	30	2
17850	VILA IGUACU	RUA JOSE DOMINGOS MACHADO	292	6	31	2
17860	VILA IGUACU	RUA JOSE DOMINGOS MACHADO	293	6	32	2
17870	VILA IGUACU	RUA JOSE DOMINGOS MACHADO	294	6	33	2
17880	VILA IGUACU	RUA JOSE DOMINGOS MACHADO	295	6	34	2
17890	VILA IGUACU	RUA JOSE DOMINGOS MACHADO	296	6	35	2
17900	VILA IGUACU	RUA JOSE DOMINGOS MACHADO	297	6	36	2
17910	VILA IGUACU	RUA JOSE DOMINGOS MACHADO	298	6	37	2
17920	VILA IGUACU	RUA JOSE DOMINGOS MACHADO	299	6	38	2
17930	VILA IGUACU	RUA JOSE DOMINGOS MACHADO	300	6	39	2
17940	VILA IGUACU	RUA JOSE DOMINGOS MACHADO	301	6	40	2
17950	VILA IGUACU	RUA JOSE DOMINGOS MACHADO	302	6	41	2

PRONIM AR - Emissao: 09/12/2019 as 16h8min - Duracao: 0h00m15seg (99)

PREFEITURA MUNICIPAL DE PORECATU

ROL POR SETOR

Numero do Cadastro	Codigo do Bairro	Cod. Logradouro	Numero do Imovel	Quadra	Lote	Setor
17960	VILA IGUACU	RUA JOSE DOMINGOS MACHADO	303	6	42	2
17970	VILA IGUACU	RUA JOSE DOMINGOS MACHADO	304	6	43	2
17980	VILA IGUACU	RUA JOSE DOMINGOS MACHADO	305	6	44	2
17990	VILA IGUACU	RUA JOSE DOMINGOS MACHADO	306	6	45	2
18000	VILA IGUACU	RUA JOSE DOMINGOS MACHADO	307	6	46	2
18010	VILA IGUACU	RUA JOSE DOMINGOS MACHADO	308	6	47	2
18020	VILA IGUACU	RUA JOSE DOMINGOS MACHADO	309	6	48	2
18030	VILA IGUACU	RUA JOSE DOMINGOS MACHADO	310	6	49	2
18040	VILA IGUACU	RUA JACOB ALVES NEGRAO	311	6	50	2
18050	VILA IGUACU	RUA JACOB ALVES NEGRAO	312	6	51	2
18060	VILA IGUACU	RUA JACOB ALVES NEGRAO	313	6	52	2
18070	VILA IGUACU	RUA JACOB ALVES NEGRAO	314	6	53	2
18080	VILA IGUACU	RUA JACOB ALVES NEGRAO	316	6	55	2
18090	VILA IGUACU	RUA JACOB ALVES NEGRAO	317	6	56	2
18100	VILA IGUACU	RUA JACOB ALVES NEGRAO	318	6	57	2
18110	VILA IGUACU	RUA JACOB ALVES NEGRAO	319	6	58	2
18120	VILA IGUACU	RUA JACOB ALVES NEGRAO	320	6	59	2
18130	VILA IGUACU	RUA JACOB ALVES NEGRAO	321	6	61	2
18140	VILA IGUACU	RUA JACOB ALVES NEGRAO	322	6	62	2
18150	VILA IGUACU	RUA JACOB ALVES NEGRAO	323	6	63	2
18160	VILA IGUACU	RUA JACOB ALVES NEGRAO	324	6	64	2
18170	VILA IGUACU	RUA JACOB ALVES NEGRAO	325	6	65	2
18180	VILA IGUACU	RUA JACOB ALVES NEGRAO	326	6	66	2
18190	VILA IGUACU	RUA JACOB ALVES NEGRAO	327	6	67	2
18200	VILA IGUACU	RUA JACOB ALVES NEGRAO	328	6	68	2
18210	VILA IGUACU	RUA JACOB ALVES NEGRAO	329	6	69	2
18220	VILA IGUACU	RUA JACOB ALVES NEGRAO	330	6	70	2
18230	VILA IGUACU	RUA VER. URIAS CASIMIRO DA SILVA	331	4	41	2
18240	VILA IGUACU	RUA VER. URIAS CASIMIRO DA SILVA	332	4	42	2
18250	VILA IGUACU	RUA VER. URIAS CASIMIRO DA SILVA	333	4	43	2
18260	VILA IGUACU	RUA VER. URIAS CASIMIRO DA SILVA	334	4	44	2
18270	VILA IGUACU	RUA VER. URIAS CASIMIRO DA SILVA	335	4	45	2
18280	VILA IGUACU	RUA VER. URIAS CASIMIRO DA SILVA	336	4	46	2
18290	VILA IGUACU	RUA VER. URIAS CASIMIRO DA SILVA	337	4	47	2
18300	VILA IGUACU	RUA VER. URIAS CASIMIRO DA SILVA	338	4	48	2
18310	VILA IGUACU	RUA VER. URIAS CASIMIRO DA SILVA	339	4	49	2
18320	VILA IGUACU	RUA VER. URIAS CASIMIRO DA SILVA	340	4	50	2
18330	VILA IGUACU	RUA VER. URIAS CASIMIRO DA SILVA	341	4	51	2
18340	VILA IGUACU	RUA VER. URIAS CASIMIRO DA SILVA	342	4	52	2
18350	VILA IGUACU	RUA VER. URIAS CASIMIRO DA SILVA	343	4	53	2
18360	VILA IGUACU	RUA VER. URIAS CASIMIRO DA SILVA	344	4	54	2
18370	VILA IGUACU	RUA VER. URIAS CASIMIRO DA SILVA	345	4	55	2
18380	VILA IGUACU	RUA VER. URIAS CASIMIRO DA SILVA	346	4	56	2
18390	VILA IGUACU	RUA VER. URIAS CASIMIRO DA SILVA	347	4	57	2
18400	VILA IGUACU	RUA VER. URIAS CASIMIRO DA SILVA	348	4	58	2

PRONIM AR - Emissao: 09/12/2019 as 16h8min - Duracao: 0h00m15seg (99)

PREFEITURA MUNICIPAL DE PORECATU

ROL POR SETOR

Numero do Cadastro	Codigo do Bairro	Cod. Logradouro	Numero do Imovel	Quadra	Lote	Setor
18410	VILA IGUACU	RUA VER. URIAS CASIMIRO DA SIL	349	4	39	2
18420	VILA IGUACU	RUA VER. URIAS CASIMIRO DA SIL	350	4	40	2
18430	VILA IGUACU	RUA VER. WILSON JOSE AZINARI	351	4	21	2
18440	VILA IGUACU	RUA VER. WILSON JOSE AZINARI	352	4	22	2
18450	VILA IGUACU	RUA VER. WILSON JOSE AZINARI	353	4	23	2
18460	VILA IGUACU	RUA VER. WILSON JOSE AZINARI	354	4	24	2
18470	VILA IGUACU	RUA VER. WILSON JOSE AZINARI	355	4	25	2
18480	VILA IGUACU	RUA VER. WILSON JOSE AZINARI	356	4	26	2
18490	VILA IGUACU	RUA VER. WILSON JOSE AZINARI	357	4	27	2
18500	VILA IGUACU	RUA VER. WILSON JOSE AZINARI	358	4	28	2
18510	VILA IGUACU	RUA VER. WILSON JOSE AZINARI	359	4	29	2
18520	VILA IGUACU	RUA VER. WILSON JOSE AZINARI	360	4	30	2
18530	VILA IGUACU	RUA VER. WILSON JOSE AZINARI	361	4	11	2
18540	VILA IGUACU	RUA VER. WILSON JOSE AZINARI	362	4	12	2
18550	VILA IGUACU	RUA VER. WILSON JOSE AZINARI	363	4	13	2
18560	VILA IGUACU	RUA VER. WILSON JOSE AZINARI	364	4	14	2
18570	VILA IGUACU	RUA VER. WILSON JOSE AZINARI	365	4	15	2
18580	VILA IGUACU	RUA VER. WILSON JOSE AZINARI	366	4	16	2
18590	VILA IGUACU	RUA VER. WILSON JOSE AZINARI	367	4	17	2
18600	VILA IGUACU	RUA VER. WILSON JOSE AZINARI	368	4	18	2
18610	VILA IGUACU	RUA VER. WILSON JOSE AZINARI	369	4	19	2
18620	VILA IGUACU	RUA VER. WILSON JOSE AZINARI	370	4	20	2
18630	VILA IGUACU	RUA VER. ANTONIO PEREIRA LIMA	371	4	1	2
18640	VILA IGUACU	RUA VER. ANTONIO PEREIRA LIMA	372	4	2	2
18650	VILA IGUACU	RUA VER. ANTONIO PEREIRA LIMA	373	4	3	2
18660	VILA IGUACU	RUA VER. ANTONIO PEREIRA LIMA	374	4	4	2
18670	VILA IGUACU	RUA VER. ANTONIO PEREIRA LIMA	375	4	5	2
18680	VILA IGUACU	RUA VER. ANTONIO PEREIRA LIMA	376	4	6	2
18690	VILA IGUACU	RUA VER. ANTONIO PEREIRA LIMA	377	4	7	2
18700	VILA IGUACU	RUA VER. ANTONIO PEREIRA LIMA	378	4	8	2
18710	VILA IGUACU	RUA VER. ANTONIO PEREIRA LIMA	379	4	9	2
18720	VILA IGUACU	RUA VER. ANTONIO PEREIRA LIMA	380	4	10	2
18730	VILA IGUACU	RUA VER. ANTONIO PEREIRA LIMA	381	7	1	2
18740	VILA IGUACU	RUA JOSE FERRARESE	382	7	2	2
18750	VILA IGUACU	RUA JOSE FERRARESE	383	7	3	2
18760	VILA IGUACU	RUA JOSE FERRARESE	384	7	4	2
18770	VILA IGUACU	RUA JOSE FERRARESE	385	7	5	2
18780	VILA IGUACU	RUA JOSE FERRARESE	386	7	6	2
18790	VILA IGUACU	RUA JOSE FERRARESE	387	7	7	2
18800	VILA IGUACU	RUA JOSE FERRARESE	388	7	8	2
18810	VILA IGUACU	RUA JOSE FERRARESE	389	7	9	2
18820	VILA IGUACU	RUA JOSE FERRARESE	390	7	10	2
18830	VILA IGUACU	RUA CELESTE VRECH	391	7	11	2
18840	VILA IGUACU	RUA CELESTE VRECH	392	7	12	2
18850	VILA IGUACU	RUA CELESTE VRECH	393	7	13	2

PRONIM AR - Emissao: 09/12/2019 as 16h8min - Duracao: 0h00m15seg (99)

PREFEITURA MUNICIPAL DE PORECATU

ROL POR SETOR

Numero do Cadastro	Codigo do Bairro	Cod. Logradouro	Numero do Imovel	Quadra	Lote	Setor
18860	VILA IGUACU	RUA CELESTE VRECH	394	7	14	2
18870	VILA IGUACU	RUA CELESTE VRECH	395	7	15	2
18880	VILA IGUACU	RUA CELESTE VRECH	396	7	16	2
18890	VILA IGUACU	RUA CELESTE VRECH	397	7	17	2
18900	VILA IGUACU	RUA CELESTE VRECH	398	7	18	2
18910	VILA IGUACU	RUA CELESTE VRECH	399	7	19	2
18920	VILA IGUACU	RUA CELESTE VRECH	400	7	20	2
18930	VILA IGUACU	RUA CELESTE VRECH	401	7	21	2
18940	VILA IGUACU	RUA CELESTE VRECH	402	7	22	2
18950	VILA IGUACU	RUA CELESTE VRECH	403	7	23	2
18960	VILA IGUACU	RUA CELESTE VRECH	404	7	24	2
18970	VILA IGUACU	RUA CELESTE VRECH	405	7	25	2
18980	VILA IGUACU	RUA CELESTE VRECH	406	7	26	2
18990	VILA IGUACU	RUA CELESTE VRECH	407	7	27	2
19000	VILA IGUACU	RUA CELESTE VRECH	408	7	28	2
19010	VILA IGUACU	RUA CELESTE VRECH	409	7	29	2
19020	VILA IGUACU	RUA CELESTE VRECH	410	7	30	2
19030	VILA IGUACU	RUA NEMEZIO DE OLIVEIRA RAMOS	411	7	31	2
19040	VILA IGUACU	RUA NEMEZIO DE OLIVEIRA RAMOS	412	7	32	2
19050	VILA IGUACU	RUA NEMEZIO DE OLIVEIRA RAMOS	413	7	33	2
19060	VILA IGUACU	RUA NEMEZIO DE OLIVEIRA RAMOS	414	7	34	2
19070	VILA IGUACU	RUA NEMEZIO DE OLIVEIRA RAMOS	415	7	35	2
19080	VILA IGUACU	RUA NEMEZIO DE OLIVEIRA RAMOS	416	7	36	2
19090	VILA IGUACU	RUA NEMEZIO DE OLIVEIRA RAMOS	417	7	37	2
19100	VILA IGUACU	RUA NEMEZIO DE OLIVEIRA RAMOS	418	7	38	2
19110	VILA IGUACU	RUA NEMEZIO DE OLIVEIRA RAMOS	419	7	39	2
19120	VILA IGUACU	RUA NEMEZIO DE OLIVEIRA RAMOS	420	7	40	2
19130	VILA IGUACU	RUA NEMEZIO DE OLIVEIRA RAMOS	421	7	41	2
19140	VILA IGUACU	RUA NEMEZIO DE OLIVEIRA RAMOS	422	7	42	2
19150	VILA IGUACU	RUA NEMEZIO DE OLIVEIRA RAMOS	423	7	43	2
19160	VILA IGUACU	RUA NEMEZIO DE OLIVEIRA RAMOS	424	7	44	2
19170	VILA IGUACU	RUA NEMEZIO DE OLIVEIRA RAMOS	425	7	45	2
19180	VILA IGUACU	RUA NEMEZIO DE OLIVEIRA RAMOS	426	7	46	2
19190	VILA IGUACU	RUA NEMEZIO DE OLIVEIRA RAMOS	427	7	47	2
19200	VILA IGUACU	RUA NEMEZIO DE OLIVEIRA RAMOS	428	7	48	2
19210	VILA IGUACU	RUA NEMEZIO DE OLIVEIRA RAMOS	429	7	49	2
19220	VILA IGUACU	RUA NEMEZIO DE OLIVEIRA RAMOS	430	7	50	2
19230	VILA IGUACU	RUA NEMEZIO DE OLIVEIRA RAMOS	431	7	51	2
19240	VILA IGUACU	RUA NEMEZIO DE OLIVEIRA RAMOS	432	7	52	2
19250	VILA IGUACU	RUA NEMEZIO DE OLIVEIRA RAMOS	433	7	53	2
19260	VILA IGUACU	RUA NEMEZIO DE OLIVEIRA RAMOS	434	7	54	2
19270	VILA IGUACU	RUA NEMEZIO DE OLIVEIRA RAMOS	435	7	55	2
19280	VILA IGUACU	RUA NEMEZIO DE OLIVEIRA RAMOS	436	7	56	2
19290	VILA IGUACU	RUA NEMEZIO DE OLIVEIRA RAMOS	437	7	57	2
19300	VILA IGUACU	RUA NEMEZIO DE OLIVEIRA RAMOS	438	7	58	2

PRONIM AR - Emissao: 09/12/2019 as 16h8min - Duracao: 0h00m16seg (99)

PREFEITURA MUNICIPAL DE PORECATU

54

ROL POR SETOR

Numero do Cadastro	Codigo do Bairro	Cod. Logradouro	Numero do Imovel	Quadra	Lote	Setor
19310	VILA IGUACU	RUA JOAQUIM CONSTANTINO DOS SA	439	7	59	2
19320	VILA IGUACU	RUA JOAQUIM CONSTANTINO DOS SA	440	7	60	2
19330	VILA IGUACU	RUA JOAQUIM CONSTANTINO DOS SA	441	7	61	2
19340	VILA IGUACU	RUA JOAQUIM CONSTANTINO DOS SA	442	7	62	2
19350	VILA IGUACU	RUA JOAQUIM CONSTANTINO DOS SA	443	7	63	2
19360	VILA IGUACU	RUA JOAQUIM CONSTANTINO DOS SA	444	7	64	2
19370	VILA IGUACU	RUA JOAQUIM CONSTANTINO DOS SA	445	7	65	2
19380	VILA IGUACU	RUA JOAQUIM CONSTANTINO DOS SA	446	7	66	2
19390	VILA IGUACU	RUA JOAQUIM CONSTANTINO DOS SA	447	7	67	2
19400	VILA IGUACU	RUA JOAQUIM CONSTANTINO DOS SA	448	7	68	2
19410	VILA IGUACU	RUA JOAQUIM CONSTANTINO DOS SA	449	7	69	2
19420	VILA IGUACU	RUA JOAQUIM CONSTANTINO DOS SA	450	7	70	2
19430	VILA IGUACU	RUA FLORA OLIVEIRA PERIN	451	8	1	2
19440	VILA IGUACU	RUA FLORA OLIVEIRA PERIN	452	8	2	2
19450	VILA IGUACU	RUA FLORA OLIVEIRA PERIN	453	8	3	2
19460	VILA IGUACU	RUA FLORA OLIVEIRA PERIN	454	8	4	2
19470	VILA IGUACU	RUA FLORA OLIVEIRA PERIN	455	8	5	2
19480	VILA IGUACU	RUA FLORA OLIVEIRA PERIN	456	8	6	2
19490	VILA IGUACU	RUA FLORA OLIVEIRA PERIN	457	8	7	2
19500	VILA IGUACU	RUA FLORA OLIVEIRA PERIN	458	8	8	2
19510	VILA IGUACU	RUA FLORA OLIVEIRA PERIN	459	8	9	2
19520	VILA IGUACU	RUA FLORA OLIVEIRA PERIN	460	8	10	2
19530	VILA IGUACU	RUA PEDRO ALCANTARA	461	8	11	2
19540	VILA IGUACU	RUA PEDRO ALCANTARA	462	8	12	2
19550	VILA IGUACU	RUA PEDRO ALCANTARA	463	8	13	2
19560	VILA IGUACU	RUA PEDRO ALCANTARA	464	8	14	2
19570	VILA IGUACU	RUA PEDRO ALCANTARA	465	8	15	2
19580	VILA IGUACU	RUA PEDRO ALCANTARA	466	8	16	2
19590	VILA IGUACU	RUA PEDRO ALCANTARA	467	8	17	2
19600	VILA IGUACU	RUA PEDRO ALCANTARA	468	8	18	2
19610	VILA IGUACU	RUA PEDRO ALCANTARA	469	8	19	2
19620	VILA IGUACU	RUA PEDRO ALCANTARA	470	8	20	2
19630	VILA IGUACU	RUA PEDRO ALCANTARA	471	8	21	2
19640	VILA IGUACU	RUA PEDRO ALCANTARA	472	8	22	2
19650	VILA IGUACU	RUA PEDRO ALCANTARA	473	8	23	2
19660	VILA IGUACU	RUA PEDRO ALCANTARA	474	8	24	2
19670	VILA IGUACU	RUA PEDRO ALCANTARA	475	8	25	2
19680	VILA IGUACU	RUA PEDRO ALCANTARA	476	8	26	2
19690	VILA IGUACU	RUA PEDRO ALCANTARA	477	8	27	2
19700	VILA IGUACU	RUA PEDRO ALCANTARA	478	8	28	2
19710	VILA IGUACU	RUA PEDRO ALCANTARA	479	8	29	2
19720	VILA IGUACU	RUA PEDRO ALCANTARA	480	8	30	2
19730	VILA IGUACU	RUA JOSE VIEIRA DE FREITAS	481	8	31	2
19740	VILA IGUACU	RUA JOSE VIEIRA DE FREITAS	482	8	32	2
19750	VILA IGUACU	RUA JOSE VIEIRA DE FREITAS	483	8	33	2

PRONIM AR - Emissao: 09/12/2019 as 16h8min - Duracao: 0h00m16seg (99)

PREFEITURA MUNICIPAL DE PORECATU

ROL POR SETOR

Numero do Cadastro	Codigo do Bairro	Cod. Logradouro	Numero do Imovel	Quadra	Lote	Setor
19760	VILA IGUACU	RUA JOSE VIEIRA DE FREITAS	484	8	34	2
19770	VILA IGUACU	RUA JOSE VIEIRA DE FREITAS	485	8	35	2
19780	VILA IGUACU	RUA JOSE VIEIRA DE FREITAS	486	8	36	2
19790	VILA IGUACU	RUA JOSE VIEIRA DE FREITAS	487	8	37	2
19800	VILA IGUACU	RUA JOSE VIEIRA DE FREITAS	488	8	38	2
19810	VILA IGUACU	RUA JOSE VIEIRA DE FREITAS	489	8	39	2
19820	VILA IGUACU	RUA JOSE VIEIRA DE FREITAS	490	8	40	2
19830	VILA IGUACU	RUA JOSE VIEIRA DE FREITAS	491	8	41	2
19840	VILA IGUACU	RUA JOSE VIEIRA DE FREITAS	492	8	42	2
19850	VILA IGUACU	RUA JOSE VIEIRA DE FREITAS	493	8	43	2
19860	VILA IGUACU	RUA JOSE VIEIRA DE FREITAS	494	8	44	2
19870	VILA IGUACU	RUA JOSE VIEIRA DE FREITAS	495	8	45	2
19880	VILA IGUACU	RUA JOSE VIEIRA DE FREITAS	496	8	46	2
19890	VILA IGUACU	RUA JOSE VIEIRA DE FREITAS	497	8	47	2
19900	VILA IGUACU	RUA JOSE VIEIRA DE FREITAS	498	8	48	2
19910	VILA IGUACU	RUA JOSE VIEIRA DE FREITAS	499	8	49	2
19920	VILA IGUACU	RUA JOSE VIEIRA DE FREITAS	500	8	50	2
19930	VILA IGUACU	RUA HONORIO FIDELIS DE MOURA	501	8	51	2
19940	VILA IGUACU	RUA HONORIO FIDELIS DE MOURA	502	8	52	2
19950	VILA IGUACU	RUA HONORIO FIDELIS DE MOURA	503	8	53	2
19960	VILA IGUACU	RUA HONORIO FIDELIS DE MOURA	504	8	54	2
19970	VILA IGUACU	RUA HONORIO FIDELIS DE MOURA	505	8	55	2
19980	VILA IGUACU	RUA HONORIO FIDELIS DE MOURA	506	8	56	2
19990	VILA IGUACU	RUA HONORIO FIDELIS DE MOURA	507	8	57	2
20000	VILA IGUACU	RUA HONORIO FIDELIS DE MOURA	508	8	58	2
20010	VILA IGUACU	RUA HONORIO FIDELIS DE MOURA	509	8	59	2
20020	VILA IGUACU	RUA HONORIO FIDELIS DE MOURA	510	8	60	2
20030	VILA IGUACU	RUA HONORIO FIDELIS DE MOURA	511	8	61	2
20040	VILA IGUACU	RUA HONORIO FIDELIS DE MOURA	512	8	62	2
20050	VILA IGUACU	RUA HONORIO FIDELIS DE MOURA	513	8	63	2
20060	VILA IGUACU	RUA HONORIO FIDELIS DE MOURA	514	8	64	2
20070	VILA IGUACU	RUA HONORIO FIDELIS DE MOURA	515	8	65	2
20080	VILA IGUACU	RUA HONORIO FIDELIS DE MOURA	516	8	66	2
20090	VILA IGUACU	RUA HONORIO FIDELIS DE MOURA	517	8	67	2
20100	VILA IGUACU	RUA HONORIO FIDELIS DE MOURA	518	8	68	2
20110	VILA IGUACU	RUA HONORIO FIDELIS DE MOURA	519	8	69	2
20120	VILA IGUACU	RUA HONORIO FIDELIS DE MOURA	520	8	70	2
20130	VILA IGUACU	RUA GERALDO ALVES RODRIGUES	521	8	71	2
20140	VILA IGUACU	RUA GERALDO ALVES RODRIGUES	522	8	72	2
20150	VILA IGUACU	RUA GERALDO ALVES RODRIGUES	523	8	73	2
20160	VILA IGUACU	RUA GERALDO ALVES RODRIGUES	524	8	74	2
20170	VILA IGUACU	RUA GERALDO ALVES RODRIGUES	525	8	75	2
20180	VILA IGUACU	RUA GERALDO ALVES RODRIGUES	526	8	76	2
20190	VILA IGUACU	RUA GERALDO ALVES RODRIGUES	527	8	77	2
20200	VILA IGUACU	RUA GERALDO ALVES RODRIGUES	528	8	78	2

PRONIM AR - Emissao: 09/12/2019 as 16h8min - Duracao: 0h00m16seg (99)

PREFEITURA MUNICIPAL DE PORECATU

ROL POR SETOR

Numero do Cadastro	Codigo do Bairro	Cod. Logradouro	Numero do Imovel	Quadra	Lote	Setor
20210	VILA IGUACU	RUA GERALDO ALVES RODRIGUES	529	8	79	2
20220	VILA IGUACU	RUA GERALDO ALVES RODRIGUES	530	8	80	2
20230	VILA IGUACU	RUA GERALDO ALVES RODRIGUES	531	8	81	2
20240	VILA IGUACU	RUA GERALDO ALVES RODRIGUES	532	8	82	2
20250	VILA IGUACU	RUA GERALDO ALVES RODRIGUES	533	8	83	2
20260	VILA IGUACU	RUA GERALDO ALVES RODRIGUES	534	8	84	2
20270	VILA IGUACU	RUA GERALDO ALVES RODRIGUES	535	8	85	2
20280	VILA IGUACU	RUA GERALDO ALVES RODRIGUES	536	8	86	2
20290	VILA IGUACU	RUA GERALDO ALVES RODRIGUES	537	8	87	2
20300	VILA IGUACU	RUA GERALDO ALVES RODRIGUES	538	8	88	2
20310	VILA IGUACU	RUA GERALDO ALVES RODRIGUES	539	8	89	2
20320	VILA IGUACU	RUA GERALDO ALVES RODRIGUES	540	8	90	2
20330	VILA IGUACU	RUA ATHAIDE BARBOSA ROCHA	541	8	91	2
20340	VILA IGUACU	RUA ATHAIDE BARBOSA ROCHA	542	8	92	2
20350	VILA IGUACU	RUA ATHAIDE BARBOSA ROCHA	543	8	93	2
20360	VILA IGUACU	RUA ATHAIDE BARBOSA ROCHA	544	8	94	2
20370	VILA IGUACU	RUA ATHAIDE BARBOSA ROCHA	545	8	95	2
20380	VILA IGUACU	RUA ATHAIDE BARBOSA ROCHA	546	8	96	2
20390	VILA IGUACU	RUA ATHAIDE BARBOSA ROCHA	547	8	97	2
20400	VILA IGUACU	RUA ATHAIDE BARBOSA ROCHA	548	8	98	2
20410	VILA IGUACU	RUA ATHAIDE BARBOSA ROCHA	549	8	99	2
20420	VILA IGUACU	RUA ATHAIDE BARBOSA ROCHA	550	8	100	2
20430	VILA IGUACU	RUA ATHAIDE BARBOSA ROCHA	551	8	101	2
20440	VILA IGUACU	RUA ATHAIDE BARBOSA ROCHA	552	8	102	2
20450	VILA IGUACU	RUA ATHAIDE BARBOSA ROCHA	553	8	103	2
20460	VILA IGUACU	RUA ATHAIDE BARBOSA ROCHA	554	8	104	2
20470	VILA IGUACU	RUA ATHAIDE BARBOSA ROCHA	555	8	105	2
20480	VILA IGUACU	RUA ATHAIDE BARBOSA ROCHA	556	8	106	2
20490	VILA IGUACU	RUA ATHAIDE BARBOSA ROCHA	557	8	107	2
20500	VILA IGUACU	RUA ATHAIDE BARBOSA ROCHA	558	8	108	2
20510	VILA IGUACU	RUA ATHAIDE BARBOSA ROCHA	559	8	109	2
20520	VILA IGUACU	RUA ATHAIDE BARBOSA ROCHA	560	8	110	2
20530	VILA IGUACU	RUA CLAUDIO R. WIEDERKEHR	1	9	23	2
20540	VILA IGUACU	RUA CLAUDIO R. WIEDERKEHR	2	9	22	2
20550	VILA IGUACU	RUA CLAUDIO R. WIEDERKEHR	3	9	21	2
20560	VILA IGUACU	RUA CLAUDIO R. WIEDERKEHR	4	9	20	2
20570	VILA IGUACU	RUA CLAUDIO R. WIEDERKEHR	5	9	19	2
20580	VILA IGUACU	RUA CLAUDIO R. WIEDERKEHR	6	9	18	2
20590	VILA IGUACU	RUA CLAUDIO R. WIEDERKEHR	7	9	17	2
20600	VILA IGUACU	RUA CLAUDIO R. WIEDERKEHR	8	9	16	2
20610	VILA IGUACU	RUA CLAUDIO R. WIEDERKEHR	9	9	15	2
20620	VILA IGUACU	RUA CLAUDIO R. WIEDERKEHR	10	9	14	2
20630	VILA IGUACU	RUA CLAUDIO R. WIEDERKEHR	11	9	13	2
20640	VILA IGUACU	RUA CLAUDIO R. WIEDERKEHR	12	9	12	2
20650	VILA IGUACU	RUA CLAUDIO R. WIEDERKEHR	13	9	11	2

PRONIM AR - Emissao: 09/12/2019 as 16h8min - Duracao: 0h00m17seg (99)

PREFEITURA MUNICIPAL DE PORECATU

ROL POR SETOR

Numero do Cadastro	Codigo do Bairro	Cod. Logradouro	Numero do Imovel	Quadra	Lote	Setor
20660	VILA IGUACU	RUA CLAUDIO R. WIEDERKHEH	14	9	10	2
20670	VILA IGUACU	RUA CLAUDIO R. WIEDERKHEH	15	9	9	2
20680	VILA IGUACU	RUA CLAUDIO R. WIEDERKHEH	16	9	8	2
20690	VILA IGUACU	RUA CLAUDIO R. WIEDERKHEH	17	9	7	2
20700	VILA IGUACU	RUA CLAUDIO R. WIEDERKHEH	18	9	6	2
20710	VILA IGUACU	RUA CLAUDIO R. WIEDERKHEH	19	9	5	2
20720	VILA IGUACU	RUA CLAUDIO R. WIEDERKHEH	20	9	4	2
20730	VILA IGUACU	RUA CLAUDIO R. WIEDERKHEH	21	9	3	2
20740	VILA IGUACU	Cond. Viela 2	1	1	5	2
20750	VILA IGUACU	Cond. Viela 2	2	1	6	2
20760	VILA IGUACU	Cond. Viela 2	3	1	9	2
20770	VILA IGUACU	Cond. Viela 2	4	1	10	2
20780	VILA IGUACU	Cond. Viela 2	5	1	7	2
20790	VILA IGUACU	Cond. Viela 2	6	1	8	2
20800	VILA IGUACU	Cond. Viela 2	7	1	11	2
20810	VILA IGUACU	Cond. Viela 2	8	1	12	2
20820	VILA IGUACU	Viela Viela 4	9	1	14	2
20830	VILA IGUACU	Viela Viela 4	10	1	15	2
20840	VILA IGUACU	Viela Viela 4	11	1	16	2
20850	VILA IGUACU	Viela Viela 4	12	1	17	2
20860	VILA IGUACU	RUA ARMANDO CATENACCI	13	6	1	2
20870	VILA IGUACU	RUA ARMANDO CATENACCI	14	6	2	2
20880	VILA IGUACU	RUA ARMANDO CATENACCI	15	6	3	2
20890	VILA IGUACU	RUA ARMANDO CATENACCI	16	6	4	2
20900	VILA IGUACU	RUA ARMANDO CATENACCI	17	6	5	2
20910	VILA IGUACU	RUA ARMANDO CATENACCI	18	6	6	2
20920	VILA IGUACU	RUA ARMANDO CATENACCI	19	6	7	2
20930	VILA IGUACU	RUA ARMANDO CATENACCI	25	6	12	2
20940	VILA IGUACU	RUA ARMANDO CATENACCI	26	6	13	2
20950	VILA IGUACU	RUA ARMANDO CATENACCI	27	6	14	2
20960	VILA IGUACU	RUA ARMANDO CATENACCI	29	6	17	2
20970	VILA IGUACU	RUA ARMANDO CATENACCI	30	6	18	2
20980	VILA IGUACU	RUA ARMANDO CATENACCI	31	6	19	2
20990	VILA IGUACU	RUA ARTHUR INACIO NUNES	25	7	71	2
21000	VILA IGUACU	RUA ARTHUR INACIO NUNES	33	7	72	2
21010	VILA IGUACU	RUA EDUARDO BENTO LOPES	52	7	78	2
21020	VILA IGUACU	RUA ARTHUR INACIO NUNES	41	7	73	2
21030	VILA IGUACU	RUA ARTHUR INACIO NUNES	36	7	74	2
21040	VILA IGUACU	RUA ARTHUR INACIO NUNES	37	7	75	2
21050	VILA IGUACU	RUA ARTHUR INACIO NUNES	38	7	79	2
21060	VILA IGUACU	RUA ARTHUR INACIO NUNES	39	7	80	2
21070	VILA IGUACU	RUA ARTHUR INACIO NUNES	40	7	81	2
21080	VILA IGUACU	RUA EDUARDO BENTO LOPES	41	7	86	2
21090	VILA IGUACU	RUA EDUARDO BENTO LOPES	42	7	85	2
21100	VILA IGUACU	RUA PRES. JUCELINO KUBITSCHCK	44	5	1	2

PRONIM AR - Emissao: 09/12/2019 as 16h8min - Duracao: 0h00m17seg (99)

PREFEITURA MUNICIPAL DE PORECATU

ROL POR SETOR

Numero do Cadastro	Codigo do Bairro	Cod. Logradouro	Numero do Imovel	Quadra	Lote	Setor
21110	VILA IGUACU	RUA PRES. JUCELINEO KUBITSCHECK	45	5	2	2
21120	VILA IGUACU	RUA PRES. JUCELINEO KUBITSCHECK	46	5	3	2
21130	VILA IGUACU	RUA PRES. JUCELINEO KUBITSCHECK	47	5	4	2
21140	VILA IGUACU	RUA PRES. JUCELINEO KUBITSCHECK	48	5	5	2
21150	VILA IGUACU	RUA PRES. JUCELINEO KUBITSCHECK	49	5	6	2
21160	VILA IGUACU	RUA PRES. JUCELINEO KUBITSCHECK	50	5	7	2
21170	VILA ALTO DA BOA VISTA	RUA IGUACU	1342	1	1	2
21180	VILA ALTO DA BOA VISTA	RUA M. SIZENANDO L. DE MOURA	20	1	1	2
21190	VILA ALTO DA BOA VISTA	RUA M. SIZENANDO L. DE MOURA	40	1	1	2
21200	VILA ALTO DA BOA VISTA	RUA IGUACU	1328	1	3	2
21210	VILA ALTO DA BOA VISTA	RUA IGUACU	1314	1	4	2
21220	VILA ALTO DA BOA VISTA	RUA IGUACU	1298	1	5	2
21230	VILA ALTO DA BOA VISTA	RUA IGUACU	1284	1	6	2
21240	VILA ALTO DA BOA VISTA	AV. AVENIDA PARANAPANEMA	786	1	7	2
21250	VILA ALTO DA BOA VISTA	AV. AVENIDA PARANAPANEMA	748	1	8	2
21260	VILA ALTO DA BOA VISTA	AV. AVENIDA PARANAPANEMA	738	1	9	2
21270	VILA ALTO DA BOA VISTA	AV. AVENIDA PARANAPANEMA	726	1	10	2
21280	VILA ALTO DA BOA VISTA	AV. AVENIDA PARANAPANEMA	710	1	11	2
21290	VILA ALTO DA BOA VISTA	RUA RIO GRANDE DO SUL	1409	1	11	2
21300	VILA ALTO DA BOA VISTA	RUA RIO GRANDE DO SUL	1419	1	12	2
21310	VILA ALTO DA BOA VISTA	RUA RIO GRANDE DO SUL	1429	1	13	2
21320	VILA ALTO DA BOA VISTA	RUA RIO GRANDE DO SUL	1439	1	14	2
21330	VILA ALTO DA BOA VISTA	RUA RIO GRANDE DO SUL	1449	1	15	2
21340	VILA ALTO DA BOA VISTA	RUA RIO GRANDE DO SUL	1474	1	16	2
21350	VILA ALTO DA BOA VISTA	RUA M. SIZENANDO L. DE MOURA	75	1	17	2
21360	VILA ALTO DA BOA VISTA	RUA M. SIZENANDO L. DE MOURA	62	1	18	2
21370	VILA ALTO DA BOA VISTA	RUA M. SIZENANDO L. DE MOURA	52	1	19	2
21380	VILA ALTO DA BOA VISTA	RUA RIO GRANDE DO SUL	1396	2	1	2
21390	VILA ALTO DA BOA VISTA	AV. AVENIDA PARANAPANEMA	670	2	2	2
21400	VILA ALTO DA BOA VISTA	AV. AVENIDA PARANAPANEMA	660	2	3	2
21410	VILA ALTO DA BOA VISTA	AV. AVENIDA PARANAPANEMA	656	2	4	2
21420	VILA ALTO DA BOA VISTA	AV. AVENIDA PARANAPANEMA	642	2	5	2
21430	VILA ALTO DA BOA VISTA	AV. AVENIDA PARANAPANEMA	616	2	6	2
21440	VILA ALTO DA BOA VISTA	AV. AVENIDA PARANAPANEMA	630	2	6	2
21450	VILA ALTO DA BOA VISTA	RUA BRASIL	1409	2	7	2
21460	VILA ALTO DA BOA VISTA	RUA BRASIL	1419	2	8	2
21470	VILA ALTO DA BOA VISTA	RUA BRASIL	1431	2	9	2
21480	VILA ALTO DA BOA VISTA	RUA BRASIL	1441	2	10	2
21490	VILA ALTO DA BOA VISTA	RUA BRASIL	1447	2	11	2
21500	VILA ALTO DA BOA VISTA	RUA BRASIL	1453	2	12	2
21510	VILA ALTO DA BOA VISTA	RUA BRASIL	1469	2	13	2
21520	VILA ALTO DA BOA VISTA	RUA M. SIZENANDO L. DE MOURA	132	2	14	2
21530	VILA ALTO DA BOA VISTA	RUA M. SIZENANDO L. DE MOURA	122	2	15	2
21540	VILA ALTO DA BOA VISTA	RUA M. SIZENANDO L. DE MOURA	110	2	16	2
21550	VILA ALTO DA BOA VISTA	RUA M. SIZENANDO L. DE MOURA	104	2	17	2

PRONIM AR - Emissao: 09/12/2019 as 16h8min - Duracao: 0h00ml7seg (99)

PREFEITURA MUNICIPAL DE PORECATU

ROL POR SETOR

Numero do Cadastro	Codigo do Bairro	Cod. Logradouro	Numero do Imovel	Quadra	Lote	Setor
21560	VILA ALTO DA BOA VISTA	RUA RIO GRANDE DO SUL	1456	2	18	2
21570	VILA ALTO DA BOA VISTA	RUA RIO GRANDE DO SUL	1436	2	19	2
21580	VILA ALTO DA BOA VISTA	RUA RIO GRANDE DO SUL	1425	2	20	2
21590	VILA ALTO DA BOA VISTA	RUA RIO GRANDE DO SUL	1420	2	21	2
21600	VILA ALTO DA BOA VISTA	RUA M. SIZENANDO L. DE MOURA	105	3	1	2
21610	VILA ALTO DA BOA VISTA	RUA RIO GRANDE DO SUL	1528	3	1	2
21620	VILA ALTO DA BOA VISTA	RUA M. SIZENANDO L. DE MOURA	119	3	2	2
21630	VILA ALTO DA BOA VISTA	RUA M. SIZENANDO L. DE MOURA	131	3	3	2
21640	VILA ALTO DA BOA VISTA	RUA M. SIZENANDO L. DE MOURA	141	3	4	2
21650	VILA ALTO DA BOA VISTA	RUA M. SIZENANDO L. DE MOURA	153	3	5	2
21660	VILA ALTO DA BOA VISTA	RUA M. SIZENANDO L. DE MOURA	165	3	6	2
21670	VILA ALTO DA BOA VISTA	RUA BRASIL	1497	3	7	2
21680	VILA ALTO DA BOA VISTA	RUA BRASIL	1503	3	7	2
21690	VILA ALTO DA BOA VISTA	RUA BRASIL	1517	3	8	2
21700	VILA ALTO DA BOA VISTA	RUA BRASIL	0	3	9	2
21710	VILA ALTO DA BOA VISTA	RUA PROF. PAULO DE O. CARVALHO	1579	3	10	2
21720	VILA ALTO DA BOA VISTA	RUA PROF. PAULO DE O. CARVALHO	158	3	11	2
21730	VILA ALTO DA BOA VISTA	RUA PROF. PAULO DE O. CARVALHO	146	3	12	2
21740	VILA ALTO DA BOA VISTA	RUA PROF. PAULO DE O. CARVALHO	138	3	13	2
21750	VILA ALTO DA BOA VISTA	RUA PROF. PAULO DE O. CARVALHO	126	3	14	2
21760	VILA ALTO DA BOA VISTA	RUA PROF. PAULO DE O. CARVALHO	114	3	15	2
21770	VILA ALTO DA BOA VISTA	RUA RIO GRANDE DO SUL	1594	3	16	2
21780	VILA ALTO DA BOA VISTA	RUA RIO GRANDE DO SUL	1578	3	16	2
21790	VILA ALTO DA BOA VISTA	RUA RIO GRANDE DO SUL	1568	3	17	2
21800	VILA ALTO DA BOA VISTA	RUA RIO GRANDE DO SUL	1544	3	18	2
21810	VILA ALTO DA BOA VISTA	RUA IGUACU	1470	4	1	2
21820	VILA ALTO DA BOA VISTA	RUA PROF. PAULO DE O. CARVALHO	62	4	3	2
21830	VILA ALTO DA BOA VISTA	RUA PROF. PAULO DE O. CARVALHO	74	4	4	2
21840	VILA ALTO DA BOA VISTA	RUA PROF. PAULO DE O. CARVALHO	84	4	5	2
21850	VILA ALTO DA BOA VISTA	RUA RIO GRANDE DO SUL	1567	4	6	2
21860	VILA ALTO DA BOA VISTA	RUA RIO GRANDE DO SUL	1553	4	7	2
21870	VILA ALTO DA BOA VISTA	RUA RIO GRANDE DO SUL	1543	4	7	2
21880	VILA ALTO DA BOA VISTA	RUA RIO GRANDE DO SUL	87	4	8	2
21890	VILA ALTO DA BOA VISTA	RUA M. SIZENANDO L. DE MOURA	1521	4	9	2
21900	VILA ALTO DA BOA VISTA	RUA RIO GRANDE DO SUL	77	4	10	2
21910	VILA ALTO DA BOA VISTA	RUA M. SIZENANDO L. DE MOURA	67	4	11	2
21920	VILA ALTO DA BOA VISTA	RUA M. SIZENANDO L. DE MOURA	55	4	12	2
21930	VILA ALTO DA BOA VISTA	RUA M. SIZENANDO L. DE MOURA	31	4	13	2
21940	VILA ALTO DA BOA VISTA	RUA IGUACU	1392	4	14	2
21950	VILA ALTO DA BOA VISTA	RUA IGUACU	1404	4	15	2
21960	VILA ALTO DA BOA VISTA	RUA IGUACU	1418	4	16	2
21970	VILA ALTO DA BOA VISTA	RUA IGUACU	1428	4	17	2
21980	VILA ALTO DA BOA VISTA	RUA IGUACU	1450	4	18	2
21990	VILA ALTO DA BOA VISTA	RUA M. SIZENANDO L. DE MOURA	41	4	20	2
22000	VILA ALTO DA BOA VISTA	RUA PROF. PAULO DE O. CARVALHO	121	5	1	2

PRONIM AR - Emissao: 09/12/2019 as 16h8min - Duracao: 0h00m18seg (99)

PREFEITURA MUNICIPAL DE PORECATU

ROL POR SETOR

Numero do Cadastro	Codigo do Bairro	Cod. Logradouro	Numero do Imovel	Quadra	Lote	Setor
22010	VILA ALTO DA BOA VISTA	RUA RIO GRANDE DO SUL	1622	5	1	2
22020	VILA ALTO DA BOA VISTA	RUA RIO GRANDE DO SUL	1630	5	2	2
22030	VILA ALTO DA BOA VISTA	RUA RIO GRANDE DO SUL	1640	5	3	2
22040	VILA ALTO DA BOA VISTA	RUA RIO GRANDE DO SUL	1650	5	4	2
22050	VILA ALTO DA BOA VISTA	RUA PROF. PAULO DE O. CARVALHO	129	5	5	2
22060	VILA ALTO DA BOA VISTA	RUA PROF. PAULO DE O. CARVALHO	141	5	6	2
22070	VILA ALTO DA BOA VISTA	RUA PROF. PAULO DE O. CARVALHO	151	5	7	2
22080	VILA ALTO DA BOA VISTA	RUA PROF. PAULO DE O. CARVALHO	171	5	8	2
22090	VILA ALTO DA BOA VISTA	RUA PROF. PAULO DE O. CARVALHO	177	5	8	2
22100	VILA ALTO DA BOA VISTA	RUA RIO GRANDE DO SUL	1621	6	1	2
22110	VILA ALTO DA BOA VISTA	RUA PROF. PAULO DE O. CARVALHO	75	6	1	2
22120	VILA ALTO DA BOA VISTA	RUA RIO GRANDE DO SUL	1629	6	2	2
22130	VILA ALTO DA BOA VISTA	RUA RIO GRANDE DO SUL	1639	6	3	2
22140	VILA ALTO DA BOA VISTA	RUA RIO GRANDE DO SUL	1641	6	4	2
22150	VILA ALTO DA BOA VISTA	RUA RIO GRANDE DO SUL	1657	6	5	2
22160	VILA ALTO DA BOA VISTA	RUA RIO GRANDE DO SUL	1546	6	6	2
22170	VILA ALTO DA BOA VISTA	RUA IGUACU	1538	6	7	2
22180	VILA ALTO DA BOA VISTA	RUA IGUACU	1528	6	8	2
22190	VILA ALTO DA BOA VISTA	RUA IGUACU	1508	6	9	2
22200	VILA ALTO DA BOA VISTA	RUA IGUACU	1492	6	10	2
22210	VILA ALTO DA BOA VISTA	RUA PROF. PAULO DE O. CARVALHO	33	6	10	2
22220	VILA ALTO DA BOA VISTA	RUA PROF. PAULO DE O. CARVALHO	47	6	11	2
22220	VILA ALTO DA BOA VISTA	RUA PROF. PAULO DE O. CARVALHO	57	6	12	2
22230	VILA ALTO DA BOA VISTA	RUA PROF. PAULO DE O. CARVALHO	1	6	1	2
22240	VILA GARCES	Cond. RES. LUCAS NOGUEIRA GARCE	1	0	1	2
22250	VILA GARCES	Cond. RES. LUCAS NOGUEIRA GARCE	2	0	2	2
22260	VILA GARCES	Cond. RES. LUCAS NOGUEIRA GARCE	3	0	3	2
22270	VILA GARCES	Cond. RES. LUCAS NOGUEIRA GARCE	4	0	4	2
22280	VILA GARCES	Cond. RES. LUCAS NOGUEIRA GARCE	5	0	5	2
22290	VILA GARCES	Cond. RES. LUCAS NOGUEIRA GARCE	6	0	6	2
22300	VILA GARCES	Cond. RES. LUCAS NOGUEIRA GARCE	7	0	7	2
22310	VILA GARCES	Cond. RES. LUCAS NOGUEIRA GARCE	8	0	8	2
22320	VILA GARCES	Cond. RES. LUCAS NOGUEIRA GARCE	9	0	9	2
22330	VILA GARCES	Cond. RES. LUCAS NOGUEIRA GARCE	10	0	10	2
22340	VILA GARCES	Cond. RES. LUCAS NOGUEIRA GARCE	11	0	11	2
22350	VILA GARCES	Cond. RES. LUCAS NOGUEIRA GARCE	12	0	12	2
22360	VILA GARCES	Cond. RES. LUCAS NOGUEIRA GARCE	13	0	13	2
22370	VILA GARCES	Cond. RES. LUCAS NOGUEIRA GARCE	14	0	14	2
22380	VILA GARCES	Cond. RES. LUCAS NOGUEIRA GARCE	15	0	15	2
22390	VILA GARCES	Cond. RES. LUCAS NOGUEIRA GARCE	16	0	16	2
22400	VILA GARCES	Cond. RES. LUCAS NOGUEIRA GARCE	17	0	17	2
22410	VILA GARCES	Cond. RES. LUCAS NOGUEIRA GARCE	18	0	18	2
22420	VILA GARCES	Cond. RES. LUCAS NOGUEIRA GARCE	19	0	19	2
22430	VILA GARCES	Cond. RES. LUCAS NOGUEIRA GARCE	20	0	20	2
22440	VILA OLGA I. ATALLA	RUA PARANAGUA	1265	0	0	2
22450	VILA OLGA I. ATALLA	RUA PARANAGUA	967	1	1	2

PRONIM AR - Emissao: 09/12/2019 as 16h8min - Duracao: 0h00ml8seg (99)

PREFEITURA MUNICIPAL DE PORCATEU

ROL POR SETOR

Numero do Cadastro	Codigo do Bairro	Cod. Logradouro	Numero do Imovel	Quadra	Lote	Sector
22460	VILA OLGA I.	RUA PARANAGUA	977	1	2	2
22470	VILA OLGA I.	RUA BRASIL	930	1	3	2
22480	VILA OLGA I.	RUA BRASIL	942	1	4	2
22490	VILA OLGA I.	TRAV. ESPIRITO SANTO	38	1	5	2
22500	VILA OLGA I.	RUA PARANAGUA	989	1	6	2
22510	VILA OLGA I.	TRAV. ESPIRITO SANTO	50	1	7	2
22520	VILA OLGA I.	RUA PARANAGUA	991	1	8	2
22530	VILA OLGA I.	TRAV. ESPIRITO SANTO	62	1	9	2
22540	VILA OLGA I.	RUA PARANAGUA	1003	1	10	2
22550	VILA OLGA I.	RUA PARANAGUA	1015	1	11	2
22560	VILA OLGA I.	RUA PARANAGUA	1025	1	12	2
22570	VILA OLGA I.	RUA PE. LUIZ GIAVARINI	122	1	13	2
22580	VILA OLGA I.	RUA PE. LUIZ GIAVARINI	110	1	14	2
22590	VILA OLGA I.	RUA BRASIL	970	2	1	2
22600	VILA OLGA I.	RUA BRASIL	978	2	2	2
22610	VILA OLGA I.	RUA BRASIL	986	2	3	2
22620	VILA OLGA I.	RUA BRASIL	998	2	4	2
22630	VILA OLGA I.	TRAV. GOIAS	508	2	5	2
22640	VILA OLGA I.	TRAV. ESPIRITO SANTO	39	2	6	2
22650	VILA OLGA I.	TRAV. GOIAS	520	2	7	2
22660	VILA OLGA I.	TRAV. ESPIRITO SANTO	51	2	8	2
22670	VILA OLGA I.	TRAV. GOIAS	532	2	9	2
22680	VILA OLGA I.	TRAV. ESPIRITO SANTO	63	2	10	2
22690	VILA OLGA I.	RUA PE. LUIZ GIAVARINI	56	2	11	2
22700	VILA OLGA I.	RUA PE. LUIZ GIAVARINI	70	2	12	2
22710	VILA OLGA I.	RUA PE. LUIZ GIAVARINI	82	2	13	2
22720	VILA OLGA I.	RUA PE. LUIZ GIAVARINI	90	2	14	2
22730	VILA OLGA I.	RUA PARANAGUA	1053	3	1	2
22740	VILA OLGA I.	RUA PARANAGUA	1063	3	2	2
22750	VILA OLGA I.	RUA PARANAGUA	1079	3	3	2
22760	VILA OLGA I.	RUA PARANAGUA	1087	3	4	2
22770	VILA OLGA I.	RUA PE. LUIZ GIAVARINI	117	3	5	2
22780	VILA OLGA I.	RUA PARANA	37	3	6	2
22790	VILA OLGA I.	RUA PE. LUIZ GIAVARINI	107	3	7	2
22800	VILA OLGA I.	RUA PARANA	51	3	8	2
22810	VILA OLGA I.	RUA PE. LUIZ GIAVARINI	103	3	9	2
22820	VILA OLGA I.	RUA PARANA	63	3	10	2
22830	VILA OLGA I.	RUA PE. LUIZ GIAVARINI	89	3	11	2
22840	VILA OLGA I.	RUA PARANA	75	3	12	2
22850	VILA OLGA I.	RUA PE. LUIZ GIAVARINI	79	3	13	2
22860	VILA OLGA I.	RUA PARANA	89	3	14	2
22870	VILA OLGA I.	RUA PE. LUIZ GIAVARINI	63	3	15	2
22880	VILA OLGA I.	RUA PARANA	101	3	16	2
22890	VILA OLGA I.	RUA PE. LUIZ GIAVARINI	53	3	17	2
22900	VILA OLGA I.	RUA PARANA	113	3	18	2

PRONIM AR - Emissao: 09/12/2019 as 16h8min - Duracao: 0h00m18seg (99)

PREFEITURA MUNICIPAL DE PORECATU

ROL POR SETOR

Numero do Cadastro	Codigo do Bairro	Cod. Logradouro	Numero do Imovel	Quadra	Lote	Setor
22910	VILA OLGA I.	RUA PE. LUIZ GIAVARINI	49	3	19	2
22920	VILA OLGA I.	RUA PARANA	125	3	20	2
22930	VILA OLGA I.	RUA PE. LUIZ GIAVARINI	39	3	21	2
22940	VILA OLGA I.	RUA PARANA	137	3	22	2
22950	VILA OLGA I.	TRAV. ANTONIO MACHIAVELLI	16	3	23	2
22960	VILA OLGA I.	TRAV. ANTONIO MACHIAVELLI	26	3	24	2
22970	VILA OLGA I.	TRAV. ANTONIO MACHIAVELLI	36	3	25	2
22980	VILA OLGA I.	TRAV. ANTONIO MACHIAVELLI	48	3	26	2
22990	VILA OLGA I.	RUA PARANAGUA	1115	4	1	2
23000	VILA OLGA I.	RUA PARANAGUA	1127	4	2	2
23010	VILA OLGA I.	RUA PARANAGUA	1139	4	3	2
23020	VILA OLGA I.	RUA PARANAGUA	1147	4	4	2
23030	VILA OLGA I.	RUA PARANA	38	4	5	2
23040	VILA OLGA I.	RUA ENGO ANTONIO VIEIRA NETO	217	4	6	2
23050	VILA OLGA I.	RUA PARANA	50	4	7	2
23060	VILA OLGA I.	RUA ENGO ANTONIO VIEIRA NETO	231	4	8	2
23070	VILA OLGA I.	RUA PARANA	64	4	9	2
23080	VILA OLGA I.	RUA ENGO ANTONIO VIEIRA NETO	243	4	10	2
23090	VILA OLGA I.	RUA PARANA	243	4	11	2
23100	VILA OLGA I.	RUA ENGO ANTONIO VIEIRA NETO	76	4	12	2
23110	VILA OLGA I.	RUA PARANA	253	4	13	2
23120	VILA OLGA I.	RUA ENGO ANTONIO VIEIRA NETO	88	4	14	2
23130	VILA OLGA I.	RUA PARANA	265	4	15	2
23140	VILA OLGA I.	RUA ENGO ANTONIO VIEIRA NETO	100	4	16	2
23150	VILA OLGA I.	RUA PARANA	277	4	17	2
23160	VILA OLGA I.	RUA ENGO ANTONIO VIEIRA NETO	112	4	18	2
23170	VILA OLGA I.	RUA PARANA	291	4	19	2
23180	VILA OLGA I.	RUA ENGO ANTONIO VIEIRA NETO	126	4	20	2
23190	VILA OLGA I.	RUA PARANA	303	4	21	2
23200	VILA OLGA I.	RUA ENGO ANTONIO VIEIRA NETO	138	4	22	2
23210	VILA OLGA I.	RUA PARANA	315	4	23	2
23220	VILA OLGA I.	RUA ENGO ANTONIO VIEIRA NETO	150	4	24	2
23230	VILA OLGA I.	RUA PARANA	325	4	25	2
23240	VILA OLGA I.	RUA ENGO ANTONIO VIEIRA NETO	162	4	26	2
23250	VILA OLGA I.	RUA PARANA	337	4	27	2
23260	VILA OLGA I.	RUA ENGO ANTONIO VIEIRA NETO	172	4	28	2
23270	VILA OLGA I.	RUA ATILIO GOBETTI	343	4	28	2
23280	VILA OLGA I.	RUA ATILIO GOBETTI	15	5	1	2
23290	VILA OLGA I.	RUA ATILIO GOBETTI	27	5	2	2
23300	VILA OLGA I.	RUA ATILIO GOBETTI	39	5	3	2
23310	VILA OLGA I.	RUA ENGO ANTONIO VIEIRA NETO	49	5	4	2
23320	VILA OLGA I.	RUA ALCIDES GERSON CAVALHERI	278	5	5	2
23330	VILA OLGA I.	RUA ENGO ANTONIO VIEIRA NETO	281	5	6	2
23340	VILA OLGA I.	RUA ALCIDES GERSON CAVALHERI	292	5	7	2
23350	VILA OLGA I.	RUA ENGO ANTONIO VIEIRA NETO	293	5	8	2
			302	5	9	2

PREFEITURA MUNICIPAL DE PORCATEU

ROL POR SETOR

Numero do Cadastro	Codigo do Bairro	Cod. Logradouro	Numero do Imovel	Quadra	Lote	Setor
23360	VILA OLGA I.	RUA ALCIDES GERSON CAVALLHERI	307	5	10	2
23370	VILA OLGA I.	RUA ENGO ANTONIO VIEIRA NETO	316	5	11	2
23380	VILA OLGA I.	RUA ALCIDES GERSON CAVALLHERI	319	5	12	2
23390	VILA OLGA I.	RUA ENGO ANTONIO VIEIRA NETO	332	5	13	2
23400	VILA OLGA I.	TRAV. CUIABA	50	5	14	2
23410	VILA OLGA I.	TRAV. CUIABA	36	5	15	2
23420	VILA OLGA I.	TRAV. CUIABA	22	5	16	2
23430	VILA OLGA I.	RUA ATILIO GOBETTI	79	6	1	2
23440	VILA OLGA I.	RUA ATILIO GOBETTI	81	6	2	2
23450	VILA OLGA I.	RUA ATILIO GOBETTI	93	6	3	2
23460	VILA OLGA I.	RUA ATILIO GOBETTI	103	6	4	2
23470	VILA OLGA I.	RUA ALCIDES GERSON CAVALLHERI	282	6	5	2
23480	VILA OLGA I.	RUA LINDOLFO J. DE CARVALHO	275	6	6	2
23490	VILA OLGA I.	RUA ALCIDES GERSON CAVALLHERI	294	6	7	2
23500	VILA OLGA I.	RUA LINDOLFO J. DE CARVALHO	287	6	8	2
23510	VILA OLGA I.	RUA ALCIDES GERSON CAVALLHERI	306	6	9	2
23520	VILA OLGA I.	RUA LINDOLFO J. DE CARVALHO	301	6	10	2
23530	VILA OLGA I.	RUA ALCIDES GERSON CAVALLHERI	318	6	11	2
23540	VILA OLGA I.	RUA LINDOLFO J. DE CARVALHO	313	6	12	2
23550	VILA OLGA I.	RUA ALCIDES GERSON CAVALLHERI	330	6	13	2
23560	VILA OLGA I.	RUA LINDOLFO J. DE CARVALHO	325	6	14	2
23570	VILA OLGA I.	RUA ALCIDES GERSON CAVALLHERI	342	6	15	2
23580	VILA OLGA I.	RUA LINDOLFO J. DE CARVALHO	337	6	16	2
23590	VILA OLGA I.	RUA ALCIDES GERSON CAVALLHERI	352	6	17	2
23600	VILA OLGA I.	RUA LINDOLFO J. DE CARVALHO	347	6	18	2
23610	VILA OLGA I.	RUA ATILIO GOBETTI	133	7	1	2
23620	VILA OLGA I.	RUA ATILIO GOBETTI	143	7	2	2
23630	VILA OLGA I.	RUA ATILIO GOBETTI	155	7	3	2
23640	VILA OLGA I.	RUA ATILIO GOBETTI	167	7	4	2
23650	VILA OLGA I.	RUA LINDOLFO J. DE CARVALHO	276	7	5	2
23660	VILA OLGA I.	AV. ANTONIO FERNANDES	549	7	6	2
23670	VILA OLGA I.	RUA LINDOLFO J. DE CARVALHO	288	7	7	2
23680	VILA OLGA I.	AV. ANTONIO FERNANDES	561	7	8	2
23690	VILA OLGA I.	RUA LINDOLFO J. DE CARVALHO	300	7	9	2
23700	VILA OLGA I.	AV. ANTONIO FERNANDES	573	7	10	2
23710	VILA OLGA I.	RUA LINDOLFO J. DE CARVALHO	312	7	11	2
23720	VILA OLGA I.	AV. ANTONIO FERNANDES	585	7	12	2
23730	VILA OLGA I.	RUA LINDOLFO J. DE CARVALHO	328	7	13	2
23740	VILA OLGA I.	TRAV. VER. HENRIQUE B. VIDAL	26	7	14	2
23750	VILA OLGA I.	TRAV. VER. HENRIQUE B. VIDAL	36	7	15	2
23760	VILA OLGA I.	TRAV. VER. HENRIQUE B. VIDAL	48	7	16	2
23770	VILA OLGA I.	RUA LINDOLFO J. DE CARVALHO	192	8	1	2
23780	VILA OLGA I.	RUA LINDOLFO J. DE CARVALHO	204	8	2	2
23790	VILA OLGA I.	RUA LINDOLFO J. DE CARVALHO	216	8	3	2
23800	VILA OLGA I.	RUA LINDOLFO J. DE CARVALHO	226	8	4	2

PREFEITURA MUNICIPAL DE PORECATU

ROL POR SETOR

Numero do Cadastro	Codigo do Bairro	Cod. Logradouro	Numero do Imovel	Quadra	Lote	Setor
23810	VILA OLGA I.	RUA PARANAGUA	1337	8	5	2
23820	VILA OLGA I.	RUA ATILIO GOBETTI	154	8	6	2
23830	VILA OLGA I.	RUA PARANAGUA	1351	8	7	2
23840	VILA OLGA I.	RUA ATILIO GOBETTI	166	8	8	2
23850	VILA OLGA I.	RUA ENGO ANTONIO VIEIRA NETO	102	9	1	2
23860	VILA OLGA I.	TRAV. SANTA CATARINA	37	9	2	2
23870	VILA OLGA I.	TRAV. SANTA CATARINA	49	9	3	2
23880	VILA OLGA I.	TRAV. SANTA CATARINA	59	9	4	2
23890	VILA OLGA I.	RUA ENGO ANTONIO VIEIRA NETO	118	9	5	2
23900	VILA OLGA I.	RUA AVELINO G. DOS SANTOS	121	9	6	2
23910	VILA OLGA I.	RUA ENGO ANTONIO VIEIRA NETO	130	9	7	2
23920	VILA OLGA I.	RUA AVELINO G. DOS SANTOS	133	9	8	2
23930	VILA OLGA I.	RUA ENGO ANTONIO VIEIRA NETO	142	9	9	2
23940	VILA OLGA I.	RUA AVELINO G. DOS SANTOS	145	9	10	2
23950	VILA OLGA I.	RUA PARANAGUA	1178	9	11	2
23960	VILA OLGA I.	RUA PARANAGUA	1188	9	12	2
23970	VILA OLGA I.	RUA PARANAGUA	1202	9	13	2
23980	VILA OLGA I.	RUA PARANAGUA	1222	9	14	2
23990	VILA OLGA I.	RUA PORFIRIO ANTUNES PEREIRA	204	10	1	2
24000	VILA OLGA I.	RUA PORFIRIO ANTUNES PEREIRA	214	10	2	2
24010	VILA OLGA I.	RUA PORFIRIO ANTUNES PEREIRA	226	10	3	2
24020	VILA OLGA I.	RUA PORFIRIO ANTUNES PEREIRA	238	10	4	2
24030	VILA OLGA I.	RUA AVELINO G. DOS SANTOS	38	10	5	2
24040	VILA OLGA I.	RUA AVELINO G. DOS SANTOS	39	10	6	2
24050	VILA OLGA I.	RUA LINDOLFO J. DE CARVALHO	54	10	7	2
24060	VILA OLGA I.	RUA AVELINO G. DOS SANTOS	51	10	8	2
24070	VILA OLGA I.	RUA LINDOLFO J. DE CARVALHO	68	10	9	2
24080	VILA OLGA I.	RUA AVELINO G. DOS SANTOS	63	10	10	2
24090	VILA OLGA I.	RUA LINDOLFO J. DE CARVALHO	80	10	11	2
24100	VILA OLGA I.	RUA AVELINO G. DOS SANTOS	75	10	12	2
24110	VILA OLGA I.	RUA LINDOLFO J. DE CARVALHO	94	10	13	2
24120	VILA OLGA I.	RUA AVELINO G. DOS SANTOS	87	10	14	2
24130	VILA OLGA I.	RUA LINDOLFO J. DE CARVALHO	106	10	15	2
24140	VILA OLGA I.	RUA AVELINO G. DOS SANTOS	101	10	16	2
24150	VILA OLGA I.	RUA LINDOLFO J. DE CARVALHO	120	10	17	2
24160	VILA OLGA I.	RUA AVELINO G. DOS SANTOS	113	10	18	2
24170	VILA OLGA I.	RUA LINDOLFO J. DE CARVALHO	132	10	19	2
24180	VILA OLGA I.	RUA AVELINO G. DOS SANTOS	129	10	20	2
24190	VILA OLGA I.	RUA LINDOLFO J. DE CARVALHO	146	10	21	2
24200	VILA OLGA I.	RUA LINDOLFO J. DE CARVALHO	141	10	22	2
24210	VILA OLGA I.	RUA PARANAGUA	1252	10	23	2
24220	VILA OLGA I.	RUA PARANAGUA	1262	10	24	2
24230	VILA OLGA I.	RUA PARANAGUA	1274	10	25	2
24240	VILA OLGA I.	RUA PARANAGUA	1288	10	26	2
24250	VILA OLGA I.	TRAV. VER. AMADO ALVES FERREIR	15	11	1	2

PREFEITURA MUNICIPAL DE PORCAGATU

ROL POR SETOR

Numero do Cadastro	Codigo do Bairro	Cod. Logradouro	Numero do Imovel	Quadra	Lote	Setor
24260	VILA OLGA I. ATALLA	TRAV. VER. AMADO ALVES FERREIR	29	11	2	2
24270	VILA OLGA I. ATALLA	TRAV. VER. AMADO ALVES FERREIR	41	11	3	2
24280	VILA OLGA I. ATALLA	TRAV. VER. AMADO ALVES FERREIR	51	11	4	2
24290	VILA OLGA I. ATALLA	RUA LINDOLFO J. DE CARVALHO	118	11	5	2
24300	VILA OLGA I. ATALLA	AV. ANTONIO FERNANDES	435	11	6	2
24310	VILA OLGA I. ATALLA	RUA LINDOLFO J. DE CARVALHO	130	11	7	2
24320	VILA OLGA I. ATALLA	AV. ANTONIO FERNANDES	445	11	8	2
24330	VILA OLGA I. ATALLA	RUA LINDOLFO J. DE CARVALHO	142	11	9	2
24340	VILA OLGA I. ATALLA	AV. ANTONIO FERNANDES	457	11	10	2
24350	VILA OLGA I. ATALLA	RUA PARANAGUA	1316	11	11	2
24360	VILA OLGA I. ATALLA	RUA PARANAGUA	1328	11	12	2
24370	VILA OLGA I. ATALLA	RUA PARANAGUA	1338	11	13	2
24380	VILA OLGA I. ATALLA	RUA PARANAGUA	1350	11	14	2
24390	VILA OLGA I. ATALLA	RUA PORFIRIO ANTUNES PEREIRA	140	12	1	2
24400	VILA OLGA I. ATALLA	RUA PORFIRIO ANTUNES PEREIRA	154	12	2	2
24410	VILA OLGA I. ATALLA	RUA PORFIRIO ANTUNES PEREIRA	166	12	3	2
24420	VILA OLGA I. ATALLA	RUA PORFIRIO ANTUNES PEREIRA	174	12	4	2
24430	VILA OLGA I. ATALLA	RUA ENGO ANTONIO VIEIRA NETO	38	12	5	2
24440	VILA OLGA I. ATALLA	RUA AVELINO G. DOS SANTOS	37	12	6	2
24450	VILA OLGA I. ATALLA	RUA ENGO ANTONIO VIEIRA NETO	52	12	7	2
24460	VILA OLGA I. ATALLA	RUA AVELINO G. DOS SANTOS	53	12	8	2
24470	VILA OLGA I. ATALLA	RUA ENGO ANTONIO VIEIRA NETO	70	12	9	2
24480	VILA OLGA I. ATALLA	TRAV. SANTA CATARINA	36	12	10	2
24490	VILA OLGA I. ATALLA	TRAV. SANTA CATARINA	48	12	11	2
24500	VILA OLGA I. ATALLA	TRAV. SANTA CATARINA	58	12	12	2
24510	VILA OLGA I. ATALLA	RUA PORFIRIO ANTUNES PEREIRA	268	13	1	2
24520	VILA OLGA I. ATALLA	RUA PORFIRIO ANTUNES PEREIRA	282	13	2	2
24530	VILA OLGA I. ATALLA	RUA PORFIRIO ANTUNES PEREIRA	294	13	3	2
24540	VILA OLGA I. ATALLA	RUA PORFIRIO ANTUNES PEREIRA	302	13	4	2
24550	VILA OLGA I. ATALLA	RUA LINDOLFO J. DE CARVALHO	34	13	5	2
24560	VILA OLGA I. ATALLA	AV. ANTONIO FERNANDES	309	13	6	2
24570	VILA OLGA I. ATALLA	RUA LINDOLFO J. DE CARVALHO	46	13	7	2
24580	VILA OLGA I. ATALLA	AV. ANTONIO FERNANDES	321	13	8	2
24590	VILA OLGA I. ATALLA	TRAV. VER. AMADO ALVES FERREIR	16	13	9	2
24600	VILA OLGA I. ATALLA	TRAV. VER. AMADO ALVES FERREIR	28	13	10	2
24610	VILA OLGA I. ATALLA	TRAV. VER. AMADO ALVES FERREIR	40	13	11	2
24620	VILA OLGA I. ATALLA	TRAV. VER. AMADO ALVES FERREIR	50	13	12	2
24630	VILA OLGA I. ATALLA	RUA DA SAUDADE	179	98	0	2
24660	CENTRO	RUA VER. VILAS BOAS	830	19	11	2
25290	VILA UBALDINO DI MIGUELLI	RUA DA SAUDADE	208	0	0	2
25310	JARDIM METROPOLE	AV. AVENIDA PARANAPANEMA	208	1	1	2
25330	JARDIM METROPOLE	AV. AVENIDA PARANAPANEMA	595	1	1	2
25340	JARDIM METROPOLE	AV. AVENIDA PARANAPANEMA	535	1	6	2
25350	JARDIM METROPOLE	AV. AVENIDA PARANAPANEMA	521	1	7	2
25360	JARDIM METROPOLE	AV. AVENIDA PARANAPANEMA	0	1	8	2
			493	1	9	2

PRONIM AR - Emissao: 09/12/2019 as 16h8min - Duracao: 0h00m20seg (99)

PREFEITURA MUNICIPAL DE PORECATU

ROL POR SETOR

Numero do Cadastro	Codigo do Bairro	Cod. Logradouro	Numero do Imovel	Quadra	Lote	Setor
25370	JARDIM METROPOL	AV. AVENIDA PARANAPANEMA	489	1	10	2
25380	JARDIM METROPOL	AV. AVENIDA PARANAPANEMA	475	1	11	2
25390	JARDIM METROPOL	AV. AVENIDA PARANAPANEMA	465	1	12	2
25400	JARDIM METROPOL	AV. AVENIDA PARANAPANEMA	451	1	13	2
25410	JARDIM METROPOL	AV. AVENIDA PARANAPANEMA	431	1	14	2
25420	JARDIM METROPOL	AV. AVENIDA PARANAPANEMA	421	1	15	2
25440	JARDIM METROPOL	AV. AVENIDA PARANAPANEMA	397	1	17	2
25450	JARDIM METROPOL	AV. AVENIDA PARANAPANEMA	385	1	18	2
25460	JARDIM METROPOL	AV. AVENIDA PARANAPANEMA	365	1	19	2
25470	JARDIM METROPOL	RUA VER. ANTONIO REBELATTO	15	1	21	2
25480	JARDIM METROPOL	RUA VER. ANTONIO REBELATTO	27	1	22	2
25490	JARDIM METROPOL	RUA VER. ANTONIO REBELATTO	39	1	23	2
25500	JARDIM METROPOL	RUA VER. ANTONIO REBELATTO	75	1	26	2
25510	JARDIM METROPOL	RUA VER. ANTONIO REBELATTO	85	1	27	2
25520	JARDIM METROPOL	RUA VER. ANTONIO REBELATTO	99	1	28	2
25530	JARDIM METROPOL	RUA VER. ANTONIO REBELATTO	111	1	29	2
25540	JARDIM METROPOL	RUA VER. ANTONIO REBELATTO	123	1	30	2
25550	JARDIM METROPOL	RUA VER. ANTONIO REBELATTO	135	1	31	2
25560	JARDIM METROPOL	RUA VER. ANTONIO REBELATTO	155	1	32	2
25570	JARDIM METROPOL	RUA VER. ANTONIO REBELATTO	173	1	33	2
25580	JARDIM METROPOL	RUA VER. ANTONIO REBELATTO	185	1	34	2
25590	JARDIM METROPOL	RUA VER. ANTONIO REBELATTO	197	1	35	2
25600	JARDIM METROPOL	RUA VER. ANTONIO REBELATTO	209	1	36	2
25610	JARDIM METROPOL	RUA VER. ANTONIO REBELATTO	223	1	37	2
25620	JARDIM METROPOL	RUA VER. ANTONIO REBELATTO	321	1	38	2
25630	JARDIM METROPOL	RUA BRASIL	1300	1	1	2
25640	JARDIM METROPOL	RUA BRASIL	1286	1	2	2
25650	JARDIM METROPOL	RUA VER. ANTONIO REBELATTO	40	1	3	2
25660	JARDIM METROPOL	RUA VER. ANTONIO REBELATTO	50	1	4	2
25670	JARDIM METROPOL	RUA VER. ANTONIO REBELATTO	62	1	5	2
25680	JARDIM METROPOL	RUA VER. ANTONIO REBELATTO	72	1	6	2
25690	JARDIM METROPOL	RUA VER. ANTONIO REBELATTO	88	1	7	2
25700	JARDIM METROPOL	RUA VER. ANTONIO REBELATTO	100	1	8	2
25710	JARDIM METROPOL	RUA VER. ANTONIO REBELATTO	112	1	9	2
25720	JARDIM METROPOL	RUA VER. ANTONIO REBELATTO	124	1	10	2
25730	JARDIM METROPOL	RUA VER. ANTONIO REBELATTO	150	1	11	2
25740	JARDIM METROPOL	RUA VER. ANTONIO REBELATTO	158	1	12	2
25750	JARDIM METROPOL	RUA VER. ANTONIO REBELATTO	170	1	13	2
25760	JARDIM METROPOL	RUA VER. ANTONIO REBELATTO	182	1	14	2
25770	JARDIM METROPOL	RUA VER. ANTONIO REBELATTO	196	1	15	2
25780	JARDIM METROPOL	RUA VER. ANTONIO REBELATTO	208	1	16	2
25790	JARDIM METROPOL	RUA VER. ANTONIO REBELATTO	220	1	17	2
25800	JARDIM METROPOL	RUA VER. ANTONIO REBELATTO	232	1	18	2
25810	JARDIM METROPOL	RUA VER. ANTONIO REBELATTO	244	1	19	2
25820	JARDIM METROPOL	RUA VER. ANTONIO REBELATTO	256	1	20	2

PRONIM AR - Emissao: 09/12/2019 as 16h3min - Duracao: 0h00m20seg (99)

PREFEITURA MUNICIPAL DE PORCATEU

ROL POR SETOR

Numero do Cadastro	Codigo do Bairro	Cod. Logradouro	Numero do Imovel	Quadra	Lote	Setor
25830	JARDIM METROPOL	RUA BRASIL	1278	1	21	2
25840	JARDIM METROPOL	RUA BRASIL	1266	1	22	2
25850	JARDIM METROPOL	RUA HEITOR CELESTINO TEIXEIRA	37	0	23	2
25860	JARDIM METROPOL	RUA HEITOR CELESTINO TEIXEIRA	49	1	24	2
25870	JARDIM METROPOL	RUA HEITOR CELESTINO TEIXEIRA	61	1	25	2
25880	JARDIM METROPOL	RUA HEITOR CELESTINO TEIXEIRA	73	1	26	2
25890	JARDIM METROPOL	RUA HEITOR CELESTINO TEIXEIRA	85	1	27	2
25900	JARDIM METROPOL	RUA HEITOR CELESTINO TEIXEIRA	97	1	28	2
25910	JARDIM METROPOL	RUA HEITOR CELESTINO TEIXEIRA	111	1	29	2
25920	JARDIM METROPOL	RUA HEITOR CELESTINO TEIXEIRA	123	1	30	2
25930	JARDIM METROPOL	RUA HEITOR CELESTINO TEIXEIRA	135	1	31	2
25950	JARDIM METROPOL	RUA BRASIL	1240	1	1	2
25960	JARDIM METROPOL	RUA BRASIL	1228	1	2	2
25970	JARDIM METROPOL	RUA HEITOR CELESTINO TEIXEIRA	36	1	3	2
25980	JARDIM METROPOL	RUA HEITOR CELESTINO TEIXEIRA	48	1	4	2
25990	JARDIM METROPOL	RUA HEITOR CELESTINO TEIXEIRA	60	1	5	2
26000	JARDIM METROPOL	RUA HEITOR CELESTINO TEIXEIRA	72	1	6	2
26010	JARDIM METROPOL	RUA HEITOR CELESTINO TEIXEIRA	84	1	7	2
26020	JARDIM METROPOL	RUA HEITOR CELESTINO TEIXEIRA	96	1	8	2
26030	JARDIM METROPOL	RUA HEITOR CELESTINO TEIXEIRA	108	1	9	2
26040	JARDIM METROPOL	RUA HEITOR CELESTINO TEIXEIRA	122	1	10	2
26050	JARDIM METROPOL	RUA HEITOR CELESTINO TEIXEIRA	136	1	11	2
26060	JARDIM METROPOL	RUA HEITOR CELESTINO TEIXEIRA	1218	1	12	2
26070	JARDIM METROPOL	RUA BRASIL	1206	1	13	2
26080	JARDIM METROPOL	RUA VER. ABEL GOMES JUNIOR	37	0	14	2
26090	JARDIM METROPOL	RUA VER. ABEL GOMES JUNIOR	49	1	15	2
26100	JARDIM METROPOL	RUA VER. ABEL GOMES JUNIOR	59	1	16	2
26110	JARDIM METROPOL	RUA VER. ABEL GOMES JUNIOR	71	1	17	2
26120	JARDIM METROPOL	RUA VER. ABEL GOMES JUNIOR	83	1	18	2
26130	JARDIM METROPOL	RUA VER. ABEL GOMES JUNIOR	95	1	19	2
26140	JARDIM METROPOL	RUA VER. ABEL GOMES JUNIOR	119	1	21	2
26150	JARDIM METROPOL	RUA VER. ABEL GOMES JUNIOR	131	1	22	2
26160	JARDIM METROPOL	RUA BRASIL	1172	1	1	2
26170	JARDIM METROPOL	RUA BRASIL	1160	1	2	2
26180	JARDIM METROPOL	RUA BRASIL	1148	1	12	2
26190	JARDIM METROPOL	RUA BRASIL	1136	1	13	2
26200	JARDIM METROPOL	RUA PREF. LUIZ A. DI MIGUELI	121	0	5	2
26210	JARDIM METROPOL	AV. AVENIDA PARANAPANEMA	0	0	1	2
26220	JARDIM METROPOL	AV. AVENIDA PARANAPANEMA	0	0	2	2
26230	JARDIM METROPOL	AV. AVENIDA PARANAPANEMA	0	0	3	2
26240	JARDIM METROPOL	AV. AVENIDA PARANAPANEMA	498	0	4	2
26250	JARDIM METROPOL	RUA MADRE TEREZA DE CALCUTA	45	0	7	2
26260	JARDIM METROPOL	RUA MADRE TEREZA DE CALCUTA	55	0	8	2
26270	JARDIM METROPOL	AV. AVENIDA PARANAPANEMA	0	0	9	2
26280	JARDIM METROPOL	AV. AVENIDA PARANAPANEMA	550	0	10	2

PRONIM AR - Emissao: 09/12/2019 as 16h8min - Duracao: 0h00m20seg (99)

PREFEITURA MUNICIPAL DE PORECATU

ROL POR SETOR

Numero do Cadastro	Codigo do Bairro	Cod. Logradouro	Numero do Imovel	Quadra	Lote	Setor
26290	JARDIM METROPOL	AV. AVENIDA PARANAPANEMA	570	0	11	2
26300	JARDIM METROPOL	AV. AVENIDA PARANAPANEMA	470	0	10	2
26310	JARDIM METROPOL	AV. AVENIDA PARANAPANEMA	0	0	11	2
26320	JARDIM METROPOL	AV. AVENIDA PARANAPANEMA	0	0	12	2
26330	JARDIM METROPOL	AV. AVENIDA PARANAPANEMA	422	0	13	2
26340	JARDIM METROPOL	RUA DO MARICATO	46	0	13	2
26350	JARDIM METROPOL	AV. AVENIDA PARANAPANEMA	408	0	14	2
26360	JARDIM METROPOL	AV. AVENIDA PARANAPANEMA	388	0	16	2
26370	JARDIM METROPOL	RUA DO MARICATO	90	0	17	2
26380	JARDIM METROPOL	RUA PRINCESA DIANA	41	0	18	2
26390	JARDIM METROPOL	RUA DO MARICATO	0	0	19	2
26400	JARDIM METROPOL	RUA DO MARICATO	0	0	20	2
26410	JARDIM METROPOL	RUA DO MARICATO	35	0	21	2
26420	JARDIM METROPOL	RUA DO MARICATO	47	0	22	2
26430	JARDIM METROPOL	RUA DO MARICATO	59	0	23	2
26440	JARDIM METROPOL	RUA DO MARICATO	71	0	24	2
26450	JARDIM METROPOL	RUA DO MARICATO	0	0	26	2
26460	JARDIM METROPOL	RUA DO MARICATO	101	0	27	2
26470	JARDIM PARANAPANEMA	AV. AVENIDA PARANAPANEMA	11	0	1	2
26480	JARDIM PARANAPANEMA	AV. AVENIDA PARANAPANEMA	12	0	2	2
26490	JARDIM PARANAPANEMA	AV. AVENIDA PARANAPANEMA	15	0	3	2
26500	JARDIM PARANAPANEMA	AV. AVENIDA PARANAPANEMA	14	0	4	2
26510	JARDIM PARANAPANEMA	AV. AVENIDA PARANAPANEMA	15	0	5	2
26520	JARDIM PARANAPANEMA	RUA VER. ANTONIO REBELATTO	20	0	6	2
26530	JARDIM PARANAPANEMA	RUA VER. ANTONIO REBELATTO	19	0	7	2
26540	JARDIM PARANAPANEMA	RUA VER. ANTONIO REBELATTO	18	0	8	2
26550	JARDIM PARANAPANEMA	RUA VER. ANTONIO REBELATTO	17	0	9	2
26560	JARDIM PARANAPANEMA	RUA VER. ANTONIO REBELATTO	16	0	10	2
26570	JARDIM PARANAPANEMA	RUA VER. ANTONIO REBELATTO	24	0	1	2
26580	JARDIM PARANAPANEMA	RUA VER. ANTONIO REBELATTO	23	0	2	2
26590	JARDIM PARANAPANEMA	RUA VER. ANTONIO REBELATTO	22	0	3	2
26600	JARDIM PARANAPANEMA	RUA VER. ANTONIO REBELATTO	21	0	4	2
26610	JARDIM PARANAPANEMA	RUA HEITOR CELESTINO TEIXEIRA	35	0	5	2
26620	JARDIM PARANAPANEMA	RUA HEITOR CELESTINO TEIXEIRA	34	0	6	2
26630	JARDIM PARANAPANEMA	RUA HEITOR CELESTINO TEIXEIRA	32	0	8	2
26640	JARDIM PARANAPANEMA	RUA HEITOR CELESTINO TEIXEIRA	31	0	9	2
26650	JARDIM PARANAPANEMA	RUA HEITOR CELESTINO TEIXEIRA	30	0	10	2
26660	JARDIM PARANAPANEMA	RUA HEITOR CELESTINO TEIXEIRA	29	0	11	2
26670	JARDIM PARANAPANEMA	RUA HEITOR CELESTINO TEIXEIRA	28	0	12	2
26680	JARDIM PARANAPANEMA	RUA HEITOR CELESTINO TEIXEIRA	27	0	13	2
26690	JARDIM PARANAPANEMA	RUA HEITOR CELESTINO TEIXEIRA	26	0	14	2
26700	JARDIM PARANAPANEMA	RUA HEITOR CELESTINO TEIXEIRA	25	0	15	2
26710	JARDIM PARANAPANEMA	RUA HEITOR CELESTINO TEIXEIRA	45	0	1	2
26720	JARDIM PARANAPANEMA	RUA HEITOR CELESTINO TEIXEIRA	44	0	2	2
26730	JARDIM PARANAPANEMA	RUA HEITOR CELESTINO TEIXEIRA	43	0	3	2

PRONIM AR - Emissao: 09/12/2019 as 16h8min - Duracao: 0h00m21seg (99)

PREFEITURA MUNICIPAL DE PORECATU

ROL POR SETOR

Numero do Cadastro	Código do Bairro	Cod. Logradouro	Numero do Imovel	Quadra	Lote	Setor
26740	JARDIM PARANAPANEMA	RUA HEITOR CELESTINO TEIXEIRA	42	0	4	2
26750	JARDIM PARANAPANEMA	RUA HEITOR CELESTINO TEIXEIRA	41	0	5	2
26760	JARDIM PARANAPANEMA	RUA HEITOR CELESTINO TEIXEIRA	40	0	6	2
26770	JARDIM PARANAPANEMA	RUA HEITOR CELESTINO TEIXEIRA	39	0	7	2
26780	JARDIM PARANAPANEMA	RUA HEITOR CELESTINO TEIXEIRA	38	0	8	2
26790	JARDIM PARANAPANEMA	RUA HEITOR CELESTINO TEIXEIRA	37	0	9	2
26800	JARDIM PARANAPANEMA	RUA VER. ABEL GOMES JUNIOR	36	0	10	2
26820	JARDIM PARANAPANEMA	RUA VER. ABEL GOMES JUNIOR	53	0	12	2
26830	JARDIM PARANAPANEMA	RUA VER. ABEL GOMES JUNIOR	52	0	13	2
26840	JARDIM PARANAPANEMA	RUA VER. ABEL GOMES JUNIOR	51	0	13	2
26850	JARDIM PARANAPANEMA	RUA VER. ABEL GOMES JUNIOR	50	0	14	2
26860	JARDIM PARANAPANEMA	RUA VER. ABEL GOMES JUNIOR	49	0	15	2
26870	JARDIM PARANAPANEMA	RUA VER. ABEL GOMES JUNIOR	48	0	16	2
26880	JARDIM PARANAPANEMA	RUA VER. ABEL GOMES JUNIOR	47	0	17	2
26890	JARDIM PARANAPANEMA	RUA VER. ABEL GOMES JUNIOR	46	0	18	2
26910	JARDIM PARANAPANEMA	RUA VER. ABEL GOMES JUNIOR	44	0	19	2
26920	JARDIM PARANAPANEMA	RUA VER. ABEL GOMES JUNIOR	74	0	1	2
26930	JARDIM PARANAPANEMA	RUA VER. ABEL GOMES JUNIOR	72	0	2	2
26940	JARDIM PARANAPANEMA	RUA VER. ABEL GOMES JUNIOR	71	0	3	2
26950	JARDIM PARANAPANEMA	RUA VER. ABEL GOMES JUNIOR	70	0	4	2
26960	JARDIM PARANAPANEMA	RUA VER. ABEL GOMES JUNIOR	69	0	5	2
26970	JARDIM PARANAPANEMA	RUA VER. ABEL GOMES JUNIOR	68	0	6	2
26980	JARDIM PARANAPANEMA	RUA VER. ABEL GOMES JUNIOR	67	0	7	2
26990	JARDIM PARANAPANEMA	RUA VER. ABEL GOMES JUNIOR	66	0	8	2
27000	JARDIM PARANAPANEMA	RUA VER. ABEL GOMES JUNIOR	65	0	9	2
27010	JARDIM PARANAPANEMA	RUA VER. ABEL GOMES JUNIOR	64	0	10	2
27020	JARDIM PARANAPANEMA	RUA VER. ABEL GOMES JUNIOR	63	0	11	2
27030	JARDIM PARANAPANEMA	RUA VER. ABEL GOMES JUNIOR	62	0	12	2
27040	JARDIM PARANAPANEMA	RUA VER. ABEL GOMES JUNIOR	61	0	13	2
27050	JARDIM PARANAPANEMA	RUA VER. ABEL GOMES JUNIOR	60	0	14	2
27060	JARDIM PARANAPANEMA	RUA VER. ABEL GOMES JUNIOR	59	0	15	2
27070	JARDIM PARANAPANEMA	RUA VER. ABEL GOMES JUNIOR	58	0	16	2
27090	JARDIM PARANAPANEMA	RUA VER. ABEL GOMES JUNIOR	57	0	17	2
27100	JARDIM PARANAPANEMA	RUA VER. ABEL GOMES JUNIOR	56	0	18	2
27110	JARDIM PARANAPANEMA	RUA VER. ABEL GOMES JUNIOR	55	0	19	2
27120	JARDIM PARANAPANEMA	RUA VER. ABEL GOMES JUNIOR	54	0	20	2
27130	JARDIM PARANAPANEMA	RUA VER. ABEL GOMES JUNIOR	53	0	21	2
27140	JARDIM PARANAPANEMA	RUA VER. ABEL GOMES JUNIOR	52	0	22	2
27150	JARDIM PARANAPANEMA	RUA VER. ABEL GOMES JUNIOR	51	0	23	2
27160	JARDIM PARANAPANEMA	RUA VER. ABEL GOMES JUNIOR	49	0	24	2
27170	JARDIM PARANAPANEMA	RUA VER. ABEL GOMES JUNIOR	98	0	25	2
27180	JARDIM PARANAPANEMA	RUA VER. ABEL GOMES JUNIOR	97	0	26	2
27190	JARDIM PARANAPANEMA	RUA VER. ABEL GOMES JUNIOR	96	0	27	2
27200	JARDIM PARANAPANEMA	RUA VER. ABEL GOMES JUNIOR	95	0	28	2
27210	JARDIM PARANAPANEMA	RUA VER. ABEL GOMES JUNIOR	94	0	29	2
27210	JARDIM PARANAPANEMA	RUA VER. ABEL GOMES JUNIOR	93	0	30	2

PRONIM AR - Emissao: 09/12/2019 as 16h8min - Duracao: 0h00m21seg (99)

PREFEITURA MUNICIPAL DE PORCATEU

ROL POR SETOR

Numero do Cadastro	Codigo do Bairro	Cod. Logradouro	Numero do Imovel	Quadra	Lote	Setor
27220	JARDIM PARANAPANEMA	RUA PREF.LUIZ A.DI MIGUELI	92	0	31	2
27240	JARDIM PARANAPANEMA	AV. PREF.BENTO PEREIRA LOUZADA	91	0	32	2
27250	JARDIM PARANAPANEMA	AV. PREF.BENTO PEREIRA LOUZADA	90	0	33	2
27260	JARDIM PARANAPANEMA	AV. PREF.BENTO PEREIRA LOUZADA	89	2	34	2
27270	JARDIM PARANAPANEMA	AV. PREF.BENTO PEREIRA LOUZADA	88	0	35	2
27280	JARDIM PARANAPANEMA	AV. PREF.BENTO PEREIRA LOUZADA	87	0	36	2
27290	JARDIM PARANAPANEMA	AV. PREF.BENTO PEREIRA LOUZADA	86	0	37	2
27300	JARDIM PARANAPANEMA	AV. PREF.BENTO PEREIRA LOUZADA	85	0	38	2
27310	JARDIM PARANAPANEMA	AV. PREF.BENTO PEREIRA LOUZADA	84	0	39	2
27320	JARDIM PARANAPANEMA	AV. PREF.BENTO PEREIRA LOUZADA	83	0	40	2
27330	JARDIM PARANAPANEMA	AV. PREF.BENTO PEREIRA LOUZADA	82	0	41	2
27340	JARDIM PARANAPANEMA	AV. PREF.BENTO PEREIRA LOUZADA	81	0	42	2
27350	JARDIM PARANAPANEMA	AV. PREF.BENTO PEREIRA LOUZADA	80	0	43	2
27360	JARDIM PARANAPANEMA	AV. PREF.BENTO PEREIRA LOUZADA	79	0	44	2
27370	JARDIM PARANAPANEMA	AV. PREF.BENTO PEREIRA LOUZADA	78	0	45	2
27380	JARDIM PARANAPANEMA	AV. PREF.BENTO PEREIRA LOUZADA	77	0	46	2
27390	JARDIM PARANAPANEMA	AV. PREF.BENTO PEREIRA LOUZADA	76	0	47	2
27400	JARDIM PARANAPANEMA	AV. PREF.BENTO PEREIRA LOUZADA	99	0	1	2
27410	JARDIM PARANAPANEMA	AV. PREF.BENTO PEREIRA LOUZADA	101	0	2	2
27420	JARDIM PARANAPANEMA	TRAV. MUCIO B.LIMONGI PEREIRA	100	0	3	2
27430	JARDIM PARANAPANEMA	TRAV. MUCIO B.LIMONGI PEREIRA	105	0	1	2
27440	JARDIM PARANAPANEMA	TRAV. MUCIO B.LIMONGI PEREIRA	104	0	2	2
27450	JARDIM PARANAPANEMA	TRAV. MUCIO B.LIMONGI PEREIRA	103	0	3	2
27470	JARDIM PARANAPANEMA	TRAV. MUCIO B.LIMONGI PEREIRA	102	0	4	2
27480	JARDIM PARANAPANEMA	TRAV. JOSE P. DA SILVA	106	0	5	2
27500	JARDIM PARANAPANEMA	TRAV. JOSE P. DA SILVA	107	0	6	2
27510	JARDIM PARANAPANEMA	TRAV. JOSE P. DA SILVA	108	0	7	2
27520	JARDIM PARANAPANEMA	TRAV. JOSE P. DA SILVA	109	0	8	2
27530	JARDIM PARANAPANEMA	TRAV. JOSE P. DA SILVA	110	0	9	2
27540	JARDIM PARANAPANEMA	AV. PREF.BENTO PEREIRA LOUZADA	117	0	1	2
27550	JARDIM PARANAPANEMA	TRAV. JOSE P. DA SILVA	116	0	2	2
27560	JARDIM PARANAPANEMA	TRAV. JOSE P. DA SILVA	115	0	3	2
27570	JARDIM PARANAPANEMA	TRAV. JOSE P. DA SILVA	114	0	4	2
27580	JARDIM PARANAPANEMA	TRAV. JOSE P. DA SILVA	113	0	5	2
27590	JARDIM PARANAPANEMA	TRAV. JOSE P. DA SILVA	112	0	6	2
27600	JARDIM PARANAPANEMA	TRAV. JOSE P. DA SILVA	111	0	7	2
27610	JARDIM PARANAPANEMA	TRAV. JOSE P. DA SILVA	126	0	8	2
27620	JARDIM PARANAPANEMA	RUA PREF.LUIZ A.DI MIGUELI	125	0	9	2
27630	JARDIM PARANAPANEMA	RUA PREF.LUIZ A.DI MIGUELI	124	0	10	2
27640	JARDIM PARANAPANEMA	RUA PREF.LUIZ A.DI MIGUELI	123	0	11	2
27650	JARDIM PARANAPANEMA	RUA PREF.LUIZ A.DI MIGUELI	122	0	12	2
27660	JARDIM PARANAPANEMA	RUA PREF.LUIZ A.DI MIGUELI	121	0	13	2
27670	JARDIM PARANAPANEMA	RUA PREF.LUIZ A.DI MIGUELI	120	0	14	2
27680	JARDIM PARANAPANEMA	RUA PREF.LUIZ A.DI MIGUELI	119	0	15	2
27690	JARDIM PARANAPANEMA	RUA PREF.LUIZ A.DI MIGUELI	118	0	16	2

PRONIM AR - Emissao: 09/12/2019 as 16h8min - Duracao: 0h00m21seg (99)

PREFEITURA MUNICIPAL DE PORCATEU

ROL POR SETOR

Numero do Cadastro	Código do Bairro	Cod. Logradouro	Numero do Imovel	Quadra	Lote	Setor
27700	JARDIM PARANAPANEMA	RUA PRINCESA DIANA	1	0	1	2
27710	JARDIM PARANAPANEMA	RUA NELSON GRELLET	10	0	2	2
27720	JARDIM PARANAPANEMA	RUA PRINCESA DIANA	9	0	3	2
27730	JARDIM PARANAPANEMA	RUA NELSON GRELLET	2	0	4	2
27740	JARDIM PARANAPANEMA	RUA PRINCESA DIANA	3	0	5	2
27750	JARDIM PARANAPANEMA	RUA NELSON GRELLET	8	0	6	2
27760	JARDIM PARANAPANEMA	AV. AVENIDA PARANAPANEMA	4	0	7	2
27770	JARDIM PARANAPANEMA	AV. AVENIDA PARANAPANEMA	5	0	8	2
27780	JARDIM PARANAPANEMA	AV. AVENIDA PARANAPANEMA	6	0	9	2
27790	JARDIM PARANAPANEMA	AV. AVENIDA PARANAPANEMA	7	0	10	2
27800	CENTRO	AV. AVENIDA PARANAPANEMA	268	100	0	2
27810	JARDIM PARANAPANEMA	RUA VER. ANTONIO REBELATTO	401	0	0	2
27960	JARDIM SAO JOAO	RUA WALTER MULLER	14	1	1	2
27970	JARDIM SAO JOAO	AV. ANTONIO FERNANDES	92	1	1	2
27980	JARDIM SAO JOAO	RUA WALTER MULLER	27	1	1	2
27990	JARDIM SAO JOAO	RUA WALTER MULLER	40	1	2	2
28000	JARDIM SAO JOAO	RUA WALTER MULLER	54	1	3	2
28010	JARDIM SAO JOAO	RUA WALTER MULLER	0	1	4	2
28020	JARDIM SAO JOAO	RUA WALTER MULLER	77	1	5	2
28030	JARDIM SAO JOAO	RUA WALTER MULLER	94	1	6	2
28040	JARDIM SAO JOAO	RUA WALTER MULLER	104	1	7	2
28270	JARDIM SAO JOAO	RUA WALTER MULLER	13	2	8	2
28280	JARDIM SAO JOAO	RUA WALTER MULLER	48	2	1	2
28290	JARDIM SAO JOAO	AV. ANTONIO FERNANDES	25	2	1	2
28300	JARDIM SAO JOAO	RUA WALTER MULLER	25	2	2	2
28310	JARDIM SAO JOAO	RUA WALTER MULLER	37	2	3	2
28320	JARDIM SAO JOAO	RUA WALTER MULLER	49	2	3	2
28330	JARDIM SAO JOAO	RUA WALTER MULLER	63	2	4	2
28340	JARDIM SAO JOAO	RUA WALTER MULLER	69	2	5	2
28350	JARDIM SAO JOAO	RUA WALTER MULLER	91	2	6	2
28360	JARDIM SAO JOAO	RUA WALTER MULLER	1249	2	7	2
28370	JARDIM SAO JOAO	AV. ANTONIO FERNANDES	32	2	8	2
28380	JARDIM SAO JOAO	RUA PRESIDENTE CASTELO BRANCO	1261	2	8	2
28390	JARDIM SAO JOAO	RUA PRESIDENTE CASTELO BRANCO	1273	2	9	2
28820	JARDIM SAO JOAO	RUA PRESIDENTE CASTELO BRANCO	1285	2	10	2
29130	CENTRO	RUA TIRADENTES	0	4	11	2
29650	CENTRO	RUA IGUACU	100	4	14	2
30100	JARDIM SOL	RUA MAURO MOLINA	20	97	3	2
30140	JARDIM SOL	RUA RUA Quatro	920	0	21	2
30170	JARDIM SOL	RUA MAURO MOLINA	840	0	21	2
30180	JARDIM SOL	RUA MAURO MOLINA	810	0	1	2
30190	JARDIM SOL	RUA MAURO MOLINA	800	0	4	2
30200	JARDIM SOL	RUA MAURO MOLINA	790	0	5	2
30210	JARDIM SOL	RUA MAURO MOLINA	778	0	6	2
30220	JARDIM SOL	RUA MAURO MOLINA	0	0	7	2
					8	2
					9	2

PRONIM AR - Emissao: 09/12/2019 as 16h8min - Duracao: 0h00m21seg (99)

PREFEITURA MUNICIPAL DE PORCATEU

ROL POR SETOR

Numero do Cadastro	Codigo do Bairro	Cod. Logradouro	Numero do Imovel	Quadra	Lote	Setor
30230	JARDIM SOL POENTE	RUA MAURO MOLINA	0	0	10	2
30250	JARDIM SOL POENTE	RUA SEIS	0	0	12	2
31080	JARDIM SOL POENTE	RUA MAURO MOLINA	742	0	105	2
31100	JARDIM SOL POENTE	RUA MAURO MOLINA	700	0		2
31110	JARDIM SOL POENTE	RUA MAURO MOLINA	688	0		2
31120	JARDIM SOL POENTE	RUA MAURO MOLINA	678	0		2
31130	JARDIM SOL POENTE	RUA MAURO MOLINA	0	0		2
31140	JARDIM SOL POENTE	RUA MAURO MOLINA	0	0		2
31150	JARDIM SOL POENTE	RUA MAURO MOLINA	0	0		2
31160	JARDIM SOL POENTE	RUA MAURO MOLINA	0	0		2
32120	VILA JOSEFINA F. LUNARDELLI	RUA PRESIDENTE COSTA E SILVA	600	0		2
32130	VILA JOSEFINA F. LUNARDELLI	RUA PRESIDENTE COSTA E SILVA	14	1	1	2
32140	VILA JOSEFINA F. LUNARDELLI	RUA PRESIDENTE COSTA E SILVA	26	1	2	2
32150	VILA JOSEFINA F. LUNARDELLI	RUA PRESIDENTE COSTA E SILVA	38	1	3	2
32160	VILA JOSEFINA F. LUNARDELLI	RUA PRESIDENTE COSTA E SILVA	50	1	4	2
32170	VILA JOSEFINA F. LUNARDELLI	RUA NACOES UNIDAS	976	1	5	2
32180	VILA JOSEFINA F. LUNARDELLI	RUA PRESIDENTE KENNEDY	987	1	6	2
32190	VILA JOSEFINA F. LUNARDELLI	RUA PRESIDENTE KENNEDY	1001	1	7	2
32200	VILA JOSEFINA F. LUNARDELLI	RUA PRESIDENTE KENNEDY	1011	1	8	2
32210	VILA JOSEFINA F. LUNARDELLI	RUA PRESIDENTE KENNEDY	1023	1	9	2
32220	VILA JOSEFINA F. LUNARDELLI	RUA PRESIDENTE KENNEDY	1035	1	10	2
32230	VILA JOSEFINA F. LUNARDELLI	RUA PRESIDENTE COSTA E SILVA	74	2	1	2
32240	VILA JOSEFINA F. LUNARDELLI	RUA PRESIDENTE COSTA E SILVA	86	2	2	2
32250	VILA JOSEFINA F. LUNARDELLI	RUA PRESIDENTE COSTA E SILVA	98	2	3	2
32260	VILA JOSEFINA F. LUNARDELLI	RUA PRESIDENTE COSTA E SILVA	110	2	4	2
32270	VILA JOSEFINA F. LUNARDELLI	RUA PRESIDENTE COSTA E SILVA	122	2	5	2
32280	VILA JOSEFINA F. LUNARDELLI	RUA PRESIDENTE COSTA E SILVA	134	2	6	2
32290	VILA JOSEFINA F. LUNARDELLI	RUA PRESIDENTE COSTA E SILVA	146	2	7	2
32300	VILA JOSEFINA F. LUNARDELLI	RUA PRESIDENTE COSTA E SILVA	158	2	8	2
32310	VILA JOSEFINA F. LUNARDELLI	RUA PRESIDENTE KENNEDY	170	2	9	2
32320	VILA JOSEFINA F. LUNARDELLI	RUA PRESIDENTE KENNEDY	1047	2	10	2
32330	VILA JOSEFINA F. LUNARDELLI	RUA PRESIDENTE KENNEDY	1059	2	11	2
32340	VILA JOSEFINA F. LUNARDELLI	RUA PRESIDENTE KENNEDY	1071	2	12	2
32350	VILA JOSEFINA F. LUNARDELLI	RUA PRESIDENTE KENNEDY	1083	2	13	2
32360	VILA JOSEFINA F. LUNARDELLI	RUA PRESIDENTE KENNEDY	1097	2	14	2
32370	VILA JOSEFINA F. LUNARDELLI	RUA PRESIDENTE KENNEDY	1119	2	15	2
32380	VILA JOSEFINA F. LUNARDELLI	RUA PRESIDENTE KENNEDY	1131	2	16	2
32390	VILA JOSEFINA F. LUNARDELLI	RUA PRESIDENTE KENNEDY	1143	2	17	2
32400	VILA JOSEFINA F. LUNARDELLI	RUA PRESIDENTE KENNEDY	1155	2	18	2
32410	VILA JOSEFINA F. LUNARDELLI	RUA PRESIDENTE KENNEDY	988	3	1	2
32420	VILA JOSEFINA F. LUNARDELLI	RUA PRESIDENTE KENNEDY	1000	3	2	2
32430	VILA JOSEFINA F. LUNARDELLI	RUA PRESIDENTE KENNEDY	1012	3	3	2
32440	VILA JOSEFINA F. LUNARDELLI	RUA PRESIDENTE KENNEDY	1024	3	4	2
32450	VILA JOSEFINA F. LUNARDELLI	RUA SANTOS DUMONT	1036	3	5	2
32460	VILA JOSEFINA F. LUNARDELLI	RUA SANTOS DUMONT	52	3	6	2
			42	3	7	2

PREFEITURA MUNICIPAL DE PORCATEU

ROL POR SETOR

Numero do Cadastro	Codigo do Bairro	Cod. Logradouro	Numero do Imovel	Quadra	Lote	Setor
32470	VILA JOSEFINA F. LUNARDELLI	RUA SANTOS DUMONT	32	3	8	2
32480	VILA JOSEFINA F. LUNARDELLI	RUA SAO PAULO	964	3	9	2
32490	VILA JOSEFINA F. LUNARDELLI	RUA SAO PAULO	976	3	10	2
32500	VILA JOSEFINA F. LUNARDELLI	RUA SAO PAULO	988	3	11	2
32510	VILA JOSEFINA F. LUNARDELLI	RUA SAO PAULO	1000	3	12	2
32520	VILA JOSEFINA F. LUNARDELLI	RUA SAO PAULO	1012	3	13	2
32530	VILA JOSEFINA F. LUNARDELLI	RUA NACOES UNIDAS	31	3	14	2
32540	VILA JOSEFINA F. LUNARDELLI	RUA NACOES UNIDAS	41	3	15	2
32550	VILA JOSEFINA F. LUNARDELLI	RUA NACOES UNIDAS	53	3	16	2
32560	VILA JOSEFINA F. LUNARDELLI	RUA PRESIDENTE KENNEDY	1048	4	1	2
32570	VILA JOSEFINA F. LUNARDELLI	RUA PRESIDENTE KENNEDY	1060	4	2	2
32580	VILA JOSEFINA F. LUNARDELLI	RUA PRESIDENTE KENNEDY	1072	4	3	2
32590	VILA JOSEFINA F. LUNARDELLI	RUA PRESIDENTE KENNEDY	1084	4	4	2
32600	VILA JOSEFINA F. LUNARDELLI	RUA PRESIDENTE KENNEDY	1096	4	5	2
32610	VILA JOSEFINA F. LUNARDELLI	RUA NACOES UNIDAS	52	4	6	2
32620	VILA JOSEFINA F. LUNARDELLI	RUA NACOES UNIDAS	42	4	7	2
32630	VILA JOSEFINA F. LUNARDELLI	RUA NACOES UNIDAS	30	4	8	2
32640	VILA JOSEFINA F. LUNARDELLI	RUA SAO PAULO	1024	4	9	2
32650	VILA JOSEFINA F. LUNARDELLI	RUA SAO PAULO	1036	4	10	2
32660	VILA JOSEFINA F. LUNARDELLI	RUA SAO PAULO	1048	4	11	2
32670	VILA JOSEFINA F. LUNARDELLI	RUA SAO PAULO	1060	4	12	2
32680	VILA JOSEFINA F. LUNARDELLI	RUA SAO PAULO	1072	4	13	2
32690	VILA JOSEFINA F. LUNARDELLI	RUA ZACARIAS G.E. VASCONCELOS	35	4	14	2
32700	VILA JOSEFINA F. LUNARDELLI	RUA ZACARIAS G.E. VASCONCELOS	45	4	15	2
32710	VILA JOSEFINA F. LUNARDELLI	RUA ZACARIAS G.E. VASCONCELOS	55	4	16	2
32720	LOTEAMENTO SAO BENEDITO	RUA BRASIL	1082	0	1	2
32730	LOTEAMENTO SAO BENEDITO	RUA BRASIL	1094	0	2	2
32740	LOTEAMENTO SAO BENEDITO	RUA BRASIL	1104	0	3	2
32750	LOTEAMENTO SAO BENEDITO	RUA BRASIL	1118	0	4	2
32760	LOTEAMENTO SAO BENEDITO	RUA PREF. LUIZ A. DI MIGUELI	22	95	4	2
32770	LOTEAMENTO SAO BENEDITO	RUA PREF. LUIZ A. DI MIGUELI	30	0	4	2
32780	LOTEAMENTO SAO BENEDITO	RUA PREF. LUIZ A. DI MIGUELI	42	0	4	2
32790	LOTEAMENTO SAO BENEDITO	RUA PREF. LUIZ A. DI MIGUELI	52	0	5	2
32800	LOTEAMENTO SAO BENEDITO	RUA PREF. LUIZ A. DI MIGUELI	68	0	6	2
32810	LOTEAMENTO SAO BENEDITO	RUA PREF. LUIZ A. DI MIGUELI	84	0	7	2
32820	LOTEAMENTO SAO BENEDITO	TRAV. ANTONIO MACHIAVELLI	116	11	10	2
32830	LOTEAMENTO SAO BENEDITO	TRAV. ANTONIO MACHIAVELLI	15	0	9	2
32840	LOTEAMENTO SAO BENEDITO	RUA PREF. LUIZ A. DI MIGUELI	128	95	11	2
32850	LOTEAMENTO SAO BENEDITO	TRAV. ANTONIO MACHIAVELLI	29	0	11	2
32860	LOTEAMENTO SAO BENEDITO	TRAV. ANTONIO MACHIAVELLI	35	95	11	2
32870	LOTEAMENTO SAO BENEDITO	RUA PARANA	209	0	11	2
32880	LOTEAMENTO SAO BENEDITO	RUA PREF. LUIZ A. DI MIGUELI	140	0	11	2
32890	LOTEAMENTO SAO BENEDITO	RUA PARANA	189	0	11	2
32900	LOTEAMENTO SAO BENEDITO	TRAV. ANTONIO MACHIAVELLI	0	95	11	2
32910	LOTEAMENTO SAO BENEDITO	RUA PREF. LUIZ A. DI MIGUELI	150	0	11	2

PRONIM AR - Emissao: 09/12/2019 as 16h8min - Duracao: 0h00m22seg (99)

PREFEITURA MUNICIPAL DE PORECATU

ROL POR SETOR

Numero do Cadastro	Codigo do Bairro	Cod. Logradouro	Numero do Imovel	Quadra	Lote	Setor
32920	LOTEAMENTO SAO BENEDITO	RUA PREF. LUIZ A. DI MIGUELI	168	0	13	2
32930	LOTEAMENTO SAO BENEDITO	RUA PREF. LUIZ A. DI MIGUELI	178	0	13	2
32940	LOTEAMENTO SAO BENEDITO	RUA ENGO ANTONIO VIEIRA NETO	385	0	13	2
32950	LOTEAMENTO SAO BENEDITO	RUA PARANA	206	0	13	2
32960	LOTEAMENTO SAO BENEDITO	RUA ENGO ANTONIO VIEIRA NETO	375	0	13	2
32970	LOTEAMENTO SAO BENEDITO	RUA PARANA	196	0	13	2
32980	LOTEAMENTO SAO BENEDITO	RUA ENGO ANTONIO VIEIRA NETO	365	0	13	2
32990	LOTEAMENTO SAO BENEDITO	RUA PARANA	184	0	13	2
33000	LOTEAMENTO SAO BENEDITO	RUA ENGO ANTONIO VIEIRA NETO	355	0	13	2
33010	LOTEAMENTO SAO BENEDITO	RUA PREF. LUIZ A. DI MIGUELI	179	0	14	2
33020	LOTEAMENTO SAO BENEDITO	RUA PREF. LUIZ A. DI MIGUELI	204	0	15	2
33030	LOTEAMENTO SAO BENEDITO	RUA PREF. LUIZ A. DI MIGUELI	230	0	17	2
33040	LOTEAMENTO SAO BENEDITO	RUA ENGO ANTONIO VIEIRA NETO	378	0	17	2
33050	LOTEAMENTO SAO BENEDITO	RUA ENGO ANTONIO VIEIRA NETO	364	0	17	2
33060	LOTEAMENTO SAO BENEDITO	RUA PREF. LUIZ A. DI MIGUELI	242	0	18	2
33070	LOTEAMENTO SAO BENEDITO	RUA PREF. LUIZ A. DI MIGUELI	256	0	19	2
33080	LOTEAMENTO SAO BENEDITO	RUA PREF. LUIZ A. DI MIGUELI	274	0	20	2
33090	LOTEAMENTO SAO BENEDITO	TRAV. CUIABA	17	0	20	2
33100	LOTEAMENTO SAO BENEDITO	RUA PREF. LUIZ A. DI MIGUELI	290	0	21	2
33110	LOTEAMENTO SAO BENEDITO	TRAV. CUIABA	0	0	21	2
33120	LOTEAMENTO SAO BENEDITO	RUA PREF. LUIZ A. DI MIGUELI	302	0	22	2
33130	LOTEAMENTO SAO BENEDITO	RUA PREF. LUIZ A. DI MIGUELI	316	0	23	2
33140	LOTEAMENTO SAO BENEDITO	RUA PREF. LUIZ A. DI MIGUELI	334	0	24	2
33150	LOTEAMENTO SAO BENEDITO	RUA PREF. LUIZ A. DI MIGUELI	354	0	25	2
33160	LOTEAMENTO SAO BENEDITO	RUA PREF. LUIZ A. DI MIGUELI	350	0	26	2
33170	LOTEAMENTO SAO BENEDITO	RUA PREF. LUIZ A. DI MIGUELI	372	0	28	2
33180	LOTEAMENTO SAO BENEDITO	RUA PREF. LUIZ A. DI MIGUELI	390	0	29	2
33190	LOTEAMENTO SAO BENEDITO	AV. ANTONIO FERNANDES	653	0	29	2
33810	PARQUE GUAIRA	RUA OLAVO BILAC	77	4	9	2
33820	PARQUE GUAIRA	RUA OLAVO BILAC	67	4	10	2
33830	PARQUE GUAIRA	RUA OLAVO BILAC	57	4	11	2
35070	VILLA IGUACU	RUA MARCILIO JONASSON	230	7	82	2
35250	JARDIM SANTO ANTONIO	AV. AVENIDA PARAMAPANEMA	11	3	1	2
35400	JARDIM SANTO ANTONIO	AV. AVENIDA PARAMAPANEMA	131	3	16	2
35420	JARDIM SANTO ANTONIO	AV. AVENIDA PARAMAPANEMA	105	3	18	2
35970	JARDIM SANTO ANTONIO	RUA PARAMAGUA	1500	0	0	2
36860	JARDIM SANTA CRISTINA	RUA PREFEITO ANIZ ZAKIR	144	6	1	2
36870	JARDIM SANTA CRISTINA	RUA PREFEITO ANIZ ZAKIR	276	5	3	2
36880	CENTRO	RUA IGUACU	30	97	4	2
36900	VILA HARMONIA	RUA IGUACU	110	97	2	2
36910	CENTRO	RUA IGUACU	174	97	1	2
36920	JARDIM SANTA CRISTINA	RUA HORACIO PAGANO	300	2	15	2
36930	CENTRO	RUA IGUACU	1064	55	19	2
36940	CENTRO	RUA RAQUEL DE QUEIROZ	57	68	5	2
36950	VILLA IGUACU	RUA JACOB ALVES NEGRAO	315	6	54	2

PRONIM AR - Emissao: 09/12/2019 as 16h8min - Duracao: 0h00m22seg (99)

PREFEITURA MUNICIPAL DE PORECATU

ROL POR SETOR

Numero do Cadastro	Codigo do Bairro	Cod. Logradouro	Numero do Imovel	Quadra	Lote	Setor
36970	JARDIM PARANAPANEMA	RUA HEITOR CELESTINO TEIXEIRA	33	0	7	2
36980	CENTRO	RUA PARANAGUA	677	15	8	2
36990	VILA IGUACU	RUA IGUACU	1691	1	1	2
37000	VILA IGUACU	RUA IGUACU	1679	1	2	2
37010	VILA IGUACU	RUA IGUACU	0	1	3	2
37020	VILA IGUACU	RUA IGUACU	0	1	4	2
37030	VILA IGUACU	Cond. Joao de Souza	0	1	0	2
37040	VILA IGUACU	Vieira Viela 4	13	1	13	2
37050	VILA IGUACU	RUA MARIA JOANA DE PAULA	1	1	18	2
37070	VILA IGUACU	RUA RICARDO FONTANA	10	6	8	2
37080	VILA IGUACU	RUA RICARDO FONTANA	26	6	9	2
37090	VILA IGUACU	RUA RICARDO FONTANA	42	6	10	2
37100	VILA IGUACU	RUA RICARDO FONTANA	58	6	11	2
37130	VILA IGUACU	RUA RICARDO FONTANA	88	6	60	2
37140	VILA IGUACU	RUA RICARDO FONTANA	1365	6	111	2
37150	VILA IGUACU	RUA IGUACU	0	2	112	2
37160	VILA IGUACU	RUA IGUACU	1337	2	113	2
37170	VILA IGUACU	RUA IGUACU	1325	2	114	2
37180	VILA IGUACU	RUA IGUACU	1311	2	115	2
37190	VILA IGUACU	RUA IGUACU	1299	2	116	2
37200	VILA IGUACU	RUA MAURO MOLINA	110	3	91	2
37210	VILA IGUACU	RUA MAURO MOLINA	0	0	0	2
37220	VILA IGUACU	RUA MAURO MOLINA	0	0	0	2
37230	VILA IGUACU	RUA MAURO MOLINA	1421	1	100	2
37250	VILA IGUACU	RUA MAURO MOLINA	0	0	0	2
37260	VILA IGUACU	RUA MAURO MOLINA	0	0	0	2
37270	VILA IGUACU	RUA MAURO MOLINA	44	0	0	2
37280	VILA IGUACU	RUA PRES. JUCELINO KUBITSCHCK	0	0	0	2
37290	VILA IGUACU	RUA CLAUDIO R. WIEDERKEHR	0	9	0	2
37300	VILA IGUACU	RUA CLAUDIO R. WIEDERKEHR	28	0	0	2
37310	VILA IGUACU	RUA ARTHUR INACIO NUNES	180	7	77	2
37320	VILA IGUACU	RUA MARCILIO JONASSON	220	7	76	2
37330	VILA IGUACU	RUA MARCILIO JONASSON	49	7	82	2
37340	VILA IGUACU	RUA EDUARDO BENTO LOPES	0	7	83	2
37350	VILA IGUACU	Cond. Viela 03	0	7	84	2
37360	VILA IGUACU	RUA CLAUDIO R. WIEDERKEHR	0	9	27	2
37370	VILA IGUACU	RUA CLAUDIO R. WIEDERKEHR	0	9	26	2
37380	VILA IGUACU	RUA CLAUDIO R. WIEDERKEHR	0	9	25	2
37390	VILA IGUACU	RUA CLAUDIO R. WIEDERKEHR	23	9	24	2
37400	VILA IGUACU	RUA CLAUDIO R. WIEDERKEHR	22	9	1	2
37440	CENTRO	RUA BARAO DO RIO BRANCO	0	9	2	2
37450	CENTRO	RUA BARAO DO RIO BRANCO	0	25	9	2
37460	CENTRO	RUA BARAO DO RIO BRANCO	0	25	10	2
37470	CENTRO	RUA VER. VILAS BOAS	0	25	11	2
37480	CENTRO	RUA VER. VILAS BOAS	0	25	12	2
		RUA VER. VILAS BOAS	0	25	13	2

PRONIM AR - Emissao: 09/12/2019 as 16h8min - Duracao: 0h00m23seg (99)

PREFEITURA MUNICIPAL DE PORECATU

ROL POR SETOR

Numero do Cadastro	Codigo do Bairro	Cod. Logradouro	Numero do Imovel	Quadra	Lote	Setor
37490	CENTRO	RUA VER. VILAS BOAS	0	25	14	2
37500	CENTRO	RUA VER. VILAS BOAS	0	25	15	2
37510	CENTRO	RUA RIO DE JANEIRO	1051	71	2	2
37520	CENTRO	RUA RIO GRANDE DO SUL	1347	59	2	2
37530	CENTRO	RUA RIO DE JANEIRO	1061	71	5	2
37550	CENTRO	RUA RIO DE JANEIRO	1091	71	6	2
37560	CENTRO	RUA RIO DE JANEIRO	1105	71	7	2
37570	CENTRO	RUA RIO DE JANEIRO	0	71	8	2
37580	CENTRO	RUA MAURO MOLINA	575	71	9	2
37590	CENTRO	RUA VER. VILAS BOAS	0	71	10	2
37600	CENTRO	RUA VER. VILAS BOAS	1090	71	11	2
37610	CENTRO	RUA VER. VILAS BOAS	1080	71	12	2
37620	CENTRO	RUA VER. VILAS BOAS	1068	71	13	2
37630	CENTRO	RUA VER. VILAS BOAS	1054	71	14	2
37640	CENTRO	RUA SIDNEY NINNO	528	11	1	2
37660	VILA JOSEFINA F. LUNARDELLI	RUA PRESIDENTE KENNEDY	0	2	19	2
37670	CENTRO	RUA RIO GRANDE DO SUL	1012	54	16	2
37680	CENTRO	RUA RIO GRANDE DO SUL	979	53	5	2
37690	CENTRO	RUA AVENIDA PRIMAVERA	284	75	1	2
37700	CENTRO	RUA GOV. PAULO PIMENTEL	190	41	14	2
37710	JARDIM METROPOLE	RUA DO MARICATO	81	0	25	2
37730	CENTRO	RUA VER. VILAS BOAS	980	72	9	2
37740	VILA IOLANDA FERRAREZI	RUA DOMINGOS SPIRANDELLI	15	0	1	2
37750	VILA IOLANDA FERRAREZI	RUA DOMINGOS SPIRANDELLI	25	0	2	2
37760	VILA IOLANDA FERRAREZI	RUA DOMINGOS SPIRANDELLI	35	0	3	2
37770	VILA IOLANDA FERRAREZI	RUA DOMINGOS SPIRANDELLI	45	0	4	2
37780	VILA IOLANDA FERRAREZI	RUA DOMINGOS SPIRANDELLI	55	0	5	2
37790	VILA IOLANDA FERRAREZI	RUA DOMINGOS SPIRANDELLI	65	0	6	2
37800	CONJ. HAB. FATIMA AP. FERNANDES	RUA DOMINGOS SPIRANDELLI	75	0	7	2
37810	VILA IOLANDA FERRAREZI	RUA DOMINGOS SPIRANDELLI	85	0	8	2
37820	VILA IOLANDA FERRAREZI	RUA DOMINGOS SPIRANDELLI	95	0	9	2
37830	VILA IOLANDA FERRAREZI	RUA DOMINGOS SPIRANDELLI	105	0	10	2
37840	VILA IOLANDA FERRAREZI	RUA DOMINGOS SPIRANDELLI	115	0	11	2
37850	VILA IOLANDA FERRAREZI	RUA DOMINGOS SPIRANDELLI	125	0	12	2
37860	VILA IOLANDA FERRAREZI	RUA DOMINGOS SPIRANDELLI	135	0	13	2
37870	VILA IOLANDA FERRAREZI	RUA DOMINGOS SPIRANDELLI	145	0	14	2
37880	VILA IOLANDA FERRAREZI	RUA ANDRE PELISSARI	160	0	15	2
37890	VILA IOLANDA FERRAREZI	RUA ANDRE PELISSARI	150	0	16	2
37900	VILA IOLANDA FERRAREZI	RUA ANDRE PELISSARI	140	0	17	2
37910	VILA IOLANDA FERRAREZI	RUA ANDRE PELISSARI	130	0	18	2
37920	VILA IOLANDA FERRAREZI	RUA ANDRE PELISSARI	120	0	19	2
37930	VILA IOLANDA FERRAREZI	RUA ANDRE PELISSARI	110	0	20	2
37940	VILA IOLANDA FERRAREZI	RUA ANDRE PELISSARI	100	0	21	2
37950	VILA IOLANDA FERRAREZI	RUA ANDRE PELISSARI	90	0	22	2
37960	VILA IOLANDA FERRAREZI	RUA ANDRE PELISSARI	80	0	23	2

PRONIM AR - Emissao: 09/12/2019 as 16h8min - Duracao: 0h00m23seg (99)

PREFEITURA MUNICIPAL DE PORECATU

ROL POR SETOR

Numero do Cadastro	Codigo do Bairro	Cod. Logradouro	Numero do Imovel	Quadra	Lote	Setor
37970	VILA TOLANDA	RUA ANDRE PELISSARI	70	0	24	2
37980	VILA TOLANDA	RUA ANDRE PELISSARI	60	0	25	2
37990	VILA TOLANDA	RUA ANDRE PELISSARI	50	0	26	2
38000	VILA TOLANDA	RUA ANDRE PELISSARI	40	0	27	2
38010	VILA TOLANDA	RUA ANDRE PELISSARI	30	0	28	2
38020	VILA TOLANDA	RUA ANDRE PELISSARI	18	0	29	2
38030	VILA TOLANDA	RUA ANDRE PELISSARI	11	0	1	2
38040	VILA TOLANDA	RUA ANDRE PELISSARI	21	0	2	2
38050	VILA TOLANDA	RUA ANDRE PELISSARI	31	0	3	2
38060	VILA TOLANDA	RUA ANDRE PELISSARI	41	0	4	2
38070	VILA TOLANDA	RUA ANDRE PELISSARI	51	0	5	2
38080	VILA TOLANDA	RUA ANDRE PELISSARI	61	0	6	2
38090	VILA TOLANDA	RUA ANDRE PELISSARI	71	0	7	2
38100	VILA TOLANDA	RUA ANDRE PELISSARI	81	0	8	2
38110	VILA TOLANDA	RUA ANDRE PELISSARI	91	0	9	2
38120	VILA TOLANDA	RUA ANDRE PELISSARI	101	0	10	2
38130	VILA TOLANDA	RUA ANDRE PELISSARI	111	0	11	2
38140	VILA TOLANDA	RUA ANDRE PELISSARI	121	0	12	2
38150	VILA TOLANDA	RUA ANDRE PELISSARI	131	0	13	2
38160	VILA TOLANDA	RUA ANDRE PELISSARI	141	0	14	2
38170	VILA TOLANDA	RUA ANDRE PELISSARI	151	0	15	2
38180	VILA TOLANDA	RUA ANDRE PELISSARI	161	0	16	2
38190	VILA TOLANDA	RUA OSVALDO SILVA	164	0	17	2
38200	VILA TOLANDA	RUA OSVALDO SILVA	154	0	18	2
38210	VILA TOLANDA	RUA OSVALDO SILVA	144	0	19	2
38220	VILA TOLANDA	RUA OSVALDO SILVA	134	0	20	2
38230	VILA TOLANDA	RUA OSVALDO SILVA	124	0	21	2
38240	VILA TOLANDA	RUA OSVALDO SILVA	114	0	22	2
38250	VILA TOLANDA	RUA OSVALDO SILVA	104	0	23	2
38260	VILA TOLANDA	RUA OSVALDO SILVA	94	0	24	2
38270	VILA TOLANDA	RUA OSVALDO SILVA	84	0	25	2
38280	VILA TOLANDA	RUA OSVALDO SILVA	74	0	26	2
38290	VILA TOLANDA	RUA OSVALDO SILVA	64	0	27	2
38300	VILA TOLANDA	RUA OSVALDO SILVA	54	0	28	2
38310	VILA TOLANDA	RUA OSVALDO SILVA	44	0	29	2
38320	VILA TOLANDA	RUA OSVALDO SILVA	34	0	30	2
38330	VILA TOLANDA	RUA OSVALDO SILVA	24	0	31	2
38340	VILA TOLANDA	RUA OSVALDO SILVA	14	0	32	2
38350	VILA TOLANDA	RUA OSVALDO SILVA	13	0	1	2
38360	VILA TOLANDA	RUA OSVALDO SILVA	23	0	2	2
38370	VILA TOLANDA	RUA OSVALDO SILVA	33	0	3	2
38380	VILA TOLANDA	RUA OSVALDO SILVA	43	0	4	2
38390	VILA TOLANDA	RUA OSVALDO SILVA	53	0	5	2
38400	VILA TOLANDA	RUA OSVALDO SILVA	63	0	6	2
38410	VILA TOLANDA	RUA OSVALDO SILVA	73	0	7	2

PRONIM AR - Emissao: 09/12/2019 as 16h8min - Duracao: 0h00m23seg (99)

PREFEITURA MUNICIPAL DE PORCATEU

ROL POR SETOR

Numero do Cadastro	Codigo do Bairro	Cod. Logradouro	Numero do Imovel	Quadra	Lote	Setor
38420	VILA IOLANDA	RUA OSVALDO SILVA	83	0	8	2
38430	VILA IOLANDA	RUA OSVALDO SILVA	93	0	9	2
38440	VILA IOLANDA	RUA OSVALDO SILVA	103	0	10	2
38450	VILA IOLANDA	RUA OSVALDO SILVA	113	0	11	2
38460	VILA IOLANDA	RUA OSVALDO SILVA	123	0	12	2
38470	VILA IOLANDA	RUA OSVALDO SILVA	133	0	13	2
38480	VILA IOLANDA	RUA OSVALDO SILVA	143	0	14	2
38490	VILA IOLANDA	RUA OSVALDO SILVA	153	0	15	2
38500	VILA IOLANDA	RUA OSVALDO SILVA	163	0	16	2
38510	VILA IOLANDA	RUA ANTONIO BANHOS	166	0	17	2
38520	VILA IOLANDA	RUA ANTONIO BANHOS	156	0	18	2
38530	VILA IOLANDA	RUA ANTONIO BANHOS	146	0	19	2
38520	VILA IOLANDA	RUA ANTONIO BANHOS	136	0	20	2
38530	VILA IOLANDA	RUA ANTONIO BANHOS	126	0	21	2
38540	VILA IOLANDA	RUA ANTONIO BANHOS	116	0	22	2
38550	VILA IOLANDA	RUA ANTONIO BANHOS	106	0	23	2
38560	VILA IOLANDA	RUA ANTONIO BANHOS	96	0	24	2
38570	VILA IOLANDA	RUA ANTONIO BANHOS	86	0	25	2
38580	VILA IOLANDA	RUA ANTONIO BANHOS	76	0	26	2
38590	VILA IOLANDA	RUA ANTONIO BANHOS	66	0	27	2
38600	VILA IOLANDA	RUA ANTONIO BANHOS	56	0	28	2
38610	VILA IOLANDA	RUA ANTONIO BANHOS	46	0	29	2
38620	VILA IOLANDA	RUA ANTONIO BANHOS	36	0	30	2
38630	VILA IOLANDA	RUA ANTONIO BANHOS	26	0	31	2
38640	VILA IOLANDA	RUA ANTONIO BANHOS	16	0	32	2
38650	VILA IOLANDA	RUA ANTONIO BANHOS	15	0	1	2
38660	VILA IOLANDA	RUA ANTONIO BANHOS	25	0	2	2
38670	VILA IOLANDA	RUA ANTONIO BANHOS	35	0	3	2
38680	VILA IOLANDA	RUA ANTONIO BANHOS	45	0	4	2
38690	VILA IOLANDA	RUA ANTONIO BANHOS	55	0	5	2
38700	VILA IOLANDA	RUA ANTONIO BANHOS	65	0	6	2
38710	VILA IOLANDA	RUA ANTONIO BANHOS	75	0	7	2
38720	VILA IOLANDA	RUA ANTONIO BANHOS	85	0	8	2
38730	VILA IOLANDA	RUA ANTONIO BANHOS	95	0	9	2
38740	VILA IOLANDA	RUA ANTONIO BANHOS	105	0	10	2
38750	VILA IOLANDA	RUA ANTONIO BANHOS	115	0	11	2
38760	VILA IOLANDA	RUA ANTONIO BANHOS	125	0	12	2
38770	VILA IOLANDA	RUA ANTONIO BANHOS	135	0	13	2
38780	VILA IOLANDA	RUA ANTONIO BANHOS	145	0	14	2
38790	VILA IOLANDA	RUA ANTONIO BANHOS	155	0	15	2
38800	VILA IOLANDA	RUA ANTONIO BANHOS	165	0	16	2
38810	VILA IOLANDA	RUA ANTONIO BANHOS	164	0	17	2
38820	VILA IOLANDA	RUA PAULO FAVERO	154	0	18	2
38830	VILA IOLANDA	RUA PAULO FAVERO	144	0	19	2
38840	VILA IOLANDA	RUA PAULO FAVERO	134	0	20	2
38850	VILA IOLANDA	RUA PAULO FAVERO		0		
38860	VILA IOLANDA	RUA PAULO FAVERO		0		

PRONIM AR - Emissao: 09/12/2019 as 16h8min - Duracao: 0h00m24seg (99)

PREFEITURA MUNICIPAL DE PORECATU

ROL POR SETOR

Numero do Cadastro	Codigo do Bairro	Cod. Logradouro	Numero do Imovel	Quadra	Lote	Setor
38870	VILA IOLANDA FERRAREZI	RUA PAULO FAVERO	124	0	21	2
38880	VILA IOLANDA FERRAREZI	RUA PAULO FAVERO	114	0	22	2
38890	VILA IOLANDA FERRAREZI	RUA PAULO FAVERO	104	0	23	2
38900	VILA IOLANDA FERRAREZI	RUA PAULO FAVERO	94	0	24	2
38910	VILA IOLANDA FERRAREZI	RUA PAULO FAVERO	84	0	25	2
38920	VILA IOLANDA FERRAREZI	RUA PAULO FAVERO	74	0	26	2
38930	VILA IOLANDA FERRAREZI	RUA PAULO FAVERO	64	0	27	2
38940	VILA IOLANDA FERRAREZI	RUA PAULO FAVERO	54	0	28	2
38950	VILA IOLANDA FERRAREZI	RUA PAULO FAVERO	44	0	29	2
38960	VILA IOLANDA FERRAREZI	RUA PAULO FAVERO	34	0	30	2
38970	VILA IOLANDA FERRAREZI	RUA PAULO FAVERO	24	0	31	2
38980	VILA IOLANDA FERRAREZI	RUA PAULO FAVERO	14	0	32	2
38990	VILA IOLANDA FERRAREZI	RUA PAULO FAVERO	83	0	1	2
39000	VILA IOLANDA FERRAREZI	RUA PAULO FAVERO	93	0	2	2
39010	VILA IOLANDA FERRAREZI	RUA PAULO FAVERO	103	0	3	2
39020	VILA IOLANDA FERRAREZI	RUA PAULO FAVERO	113	0	4	2
39030	VILA IOLANDA FERRAREZI	RUA PAULO FAVERO	123	0	5	2
39040	VILA IOLANDA FERRAREZI	RUA PAULO FAVERO	133	0	6	2
39050	VILA IOLANDA FERRAREZI	RUA PAULO FAVERO	143	0	7	2
39060	VILA IOLANDA FERRAREZI	RUA RIO GRANDE DO SUL	2083	0	8	2
39070	VILA IOLANDA FERRAREZI	RUA RIO GRANDE DO SUL	2093	0	9	2
39080	VILA IOLANDA FERRAREZI	RUA RIO GRANDE DO SUL	2105	0	10	2
39090	VILA IOLANDA FERRAREZI	RUA RIO GRANDE DO SUL	2117	0	11	2
39100	VILA IOLANDA FERRAREZI	RUA RIO GRANDE DO SUL	2129	0	12	2
39110	VILA IOLANDA FERRAREZI	RUA RIO GRANDE DO SUL	2141	0	13	2
39120	VILA IOLANDA FERRAREZI	RUA CRUZ GALEGO	158	0	14	2
39130	VILA IOLANDA FERRAREZI	RUA CRUZ GALEGO	146	0	15	2
39140	VILA IOLANDA FERRAREZI	RUA CRUZ GALEGO	136	0	16	2
39150	CONJ. HAB. FATIMA AP. FERNANDES	RUA CRUZ GALEGO	126	0	17	2
39160	VILA IOLANDA FERRAREZI	RUA CRUZ GALEGO	116	0	18	2
39170	VILA IOLANDA FERRAREZI	RUA CRUZ GALEGO	106	0	19	2
39180	VILA IOLANDA FERRAREZI	RUA CRUZ GALEGO	96	0	20	2
39190	VILA IOLANDA FERRAREZI	RUA AMADOR PARRA GOMES	134	0	12	2
39200	VILA IOLANDA FERRAREZI	RUA AMADOR PARRA GOMES	146	0	13	2
39210	VILA IOLANDA FERRAREZI	RUA RIO GRANDE DO SUL	2201	0	14	2
39220	VILA IOLANDA FERRAREZI	RUA CRUZ GALEGO	181	0	15	2
39230	VILA IOLANDA FERRAREZI	RUA CRUZ GALEGO	171	0	16	2
39240	VILA IOLANDA FERRAREZI	RUA CRUZ GALEGO	161	0	17	2
39250	VILA IOLANDA FERRAREZI	RUA AMADOR PARRA GOMES	124	0	11	2
39260	VILA IOLANDA FERRAREZI	RUA AMADOR PARRA GOMES	15	0	1	2
39270	VILA IOLANDA FERRAREZI	RUA AMADOR PARRA GOMES	25	0	2	2
39280	VILA IOLANDA FERRAREZI	RUA AMADOR PARRA GOMES	35	0	3	2
39290	VILA IOLANDA FERRAREZI	RUA AMADOR PARRA GOMES	45	0	4	2
39300	VILA IOLANDA FERRAREZI	RUA AMADOR PARRA GOMES	55	0	5	2
39310	VILA IOLANDA FERRAREZI	RUA AMADOR PARRA GOMES	65	0	6	2

PRONIM AR - Emissao: 09/12/2019 as 16h8min - Duracao: 0h00m24seg (99)

PREFEITURA MUNICIPAL DE PORECATU

ROL POR SETOR

Numero do Cadastro	Codigo do Bairro	Cod. Logradouro	Numero do Imovel	Quadra	Lote	Setor
39320	VILA IOLANDA FERRAREZI	RUA AMADOR PARRA GOMES	75	0	7	2
39330	VILA IOLANDA FERRAREZI	RUA AMADOR PARRA GOMES	85	0	8	2
39340	VILA IOLANDA FERRAREZI	RUA AMADOR PARRA GOMES	95	0	9	2
39350	VILA IOLANDA FERRAREZI	RUA AMADOR PARRA GOMES	105	0	10	2
39360	VILA IOLANDA FERRAREZI	RUA AMADOR PARRA GOMES	115	0	11	2
39370	VILA IOLANDA FERRAREZI	RUA AMADOR PARRA GOMES	125	0	12	2
39380	VILA IOLANDA FERRAREZI	RUA AMADOR PARRA GOMES	135	0	13	2
39390	VILA IOLANDA FERRAREZI	RUA AMADOR PARRA GOMES	145	0	14	2
39400	VILA IOLANDA FERRAREZI	RUA AMADOR PARRA GOMES	155	0	15	2
39410	VILA IOLANDA FERRAREZI	RUA AMADOR PARRA GOMES	165	0	16	2
39420	VILA IOLANDA FERRAREZI	RUA LUIZ ORLANDO	168	0	17	2
39430	VILA IOLANDA FERRAREZI	RUA LUIZ ORLANDO	158	0	18	2
39440	VILA IOLANDA FERRAREZI	RUA LUIZ ORLANDO	148	0	19	2
39450	VILA IOLANDA FERRAREZI	RUA LUIZ ORLANDO	138	0	20	2
39460	VILA IOLANDA FERRAREZI	RUA LUIZ ORLANDO	128	0	21	2
39470	VILA IOLANDA FERRAREZI	RUA LUIZ ORLANDO	118	0	22	2
39480	VILA IOLANDA FERRAREZI	RUA LUIZ ORLANDO	108	0	23	2
39490	VILA IOLANDA FERRAREZI	RUA LUIZ ORLANDO	98	0	24	2
39500	VILA IOLANDA FERRAREZI	RUA LUIZ ORLANDO	88	0	25	2
39510	VILA IOLANDA FERRAREZI	RUA LUIZ ORLANDO	78	0	26	2
39520	VILA IOLANDA FERRAREZI	RUA LUIZ ORLANDO	68	0	27	2
39530	VILA IOLANDA FERRAREZI	RUA LUIZ ORLANDO	58	0	28	2
39540	VILA IOLANDA FERRAREZI	RUA LUIZ ORLANDO	48	0	29	2
39550	VILA IOLANDA FERRAREZI	RUA LUIZ ORLANDO	38	0	30	2
39560	VILA IOLANDA FERRAREZI	RUA LUIZ ORLANDO	28	0	31	2
39570	VILA IOLANDA FERRAREZI	RUA LUIZ ORLANDO	18	0	32	2
39580	VILA IOLANDA FERRAREZI	RUA LUIZ ORLANDO	17	0	1	2
39590	VILA IOLANDA FERRAREZI	RUA LUIZ ORLANDO	27	0	2	2
39600	VILA IOLANDA FERRAREZI	RUA LUIZ ORLANDO	37	0	3	2
39610	VILA IOLANDA FERRAREZI	RUA LUIZ ORLANDO	47	0	4	2
39620	VILA IOLANDA FERRAREZI	RUA LUIZ ORLANDO	57	0	5	2
39630	VILA IOLANDA FERRAREZI	RUA LUIZ ORLANDO	67	0	6	2
39640	VILA IOLANDA FERRAREZI	RUA LUIZ ORLANDO	77	0	7	2
39650	VILA IOLANDA FERRAREZI	RUA LUIZ ORLANDO	87	0	8	2
39660	VILA IOLANDA FERRAREZI	RUA LUIZ ORLANDO	97	0	9	2
39670	VILA IOLANDA FERRAREZI	RUA LUIZ ORLANDO	107	0	10	2
39680	VILA IOLANDA FERRAREZI	RUA LUIZ ORLANDO	117	0	11	2
39690	VILA IOLANDA FERRAREZI	RUA LUIZ ORLANDO	127	0	12	2
39700	VILA IOLANDA FERRAREZI	RUA LUIZ ORLANDO	137	0	13	2
39710	VILA IOLANDA FERRAREZI	RUA LUIZ ORLANDO	147	0	14	2
39720	VILA IOLANDA FERRAREZI	RUA LUIZ ORLANDO	157	0	15	2
39730	CONJ. HAB. FATIMA AP. FERNANDES	RUA LUIZ ORLANDO	167	0	16	2
39740	VILA IOLANDA FERRAREZI	RUA CRUZ GALEGO	77	0	0	2
39750	CENTRO	RUA BELO HORIZONTE	402	33	17	2
39760	CENTRO	RUA URBANO LUNARDELLI	327	22	7	2

PRONIM AR - Emissao: 09/12/2019 as 16h8min - Duracao: 0h00m24seg (99)

PREFEITURA MUNICIPAL DE PORECATU

ROL POR SETOR

Numero do Cadastro	Codigo do Bairro	Cod. Logradouro	Numero do Imovel	Quadra	Lote	Setor
39770	CENTRO	RUA PRESIDENTE CASTELO BRANCO	597	7	7	2
39780	VILA ALTO DA BOA VISTA	RUA BRASIL	1415	2	7	2
39800	JARDIM SAO PAULO	RUA JOAO SQUILLINO	74	1	1	2
39810	JARDIM SAO PAULO	RUA JOAO SQUILLINO	86	1	2	2
39820	JARDIM SAO PAULO	RUA JOAO SQUILLINO	98	1	3	2
39830	JARDIM SAO PAULO	RUA JOAO SQUILLINO	110	1	4	2
39840	JARDIM SAO PAULO	RUA JOAO SQUILLINO	122	1	5	2
39850	JARDIM SAO PAULO	RUA JOAO SQUILLINO	134	1	6	2
39860	JARDIM SAO PAULO	RUA JOAO SQUILLINO	146	1	7	2
40050	JARDIM SAO PAULO	AV. ANTONIO FERNANDES	180	3	1	2
40540	JARDIM SUMARE	RUA BRASIL	1614	0	10	2
40550	JARDIM SUMARE	RUA BRASIL	1600	0	11	2
40830	JARDIM SUMARE	RUA PROF. PAULO DE O. CARVALHO	179	0	10	2
40850	CENTRO	RUA DOMINGOS MIGNACA NETTO	0	59	7	2
40860	CENTRO	RUA PARANAGUA	315	19	8	2
40870	CENTRO	RUA PARANAGUA	305	19	9	2
40880	CENTRO	RUA VER. VILAS BOAS	808	19	10	2
40890	CENTRO	RUA VER. VILAS BOAS	818	19	11	2
40900	CENTRO	RUA RIO GRANDE DO SUL	0	91	7	2
40930	VIA TOLANDA FERRAREZI	RUA AMADOR PARRA GOMES	0	0	0	2
41030	CONJ. HAB. FATIMA AP. FERNANDES	RUA ARTULINO GODOY	160	1	1	2
41040	CONJ. HAB. FATIMA AP. FERNANDES	RUA ARTULINO GODOY	150	1	2	2
41050	CONJ. HAB. FATIMA AP. FERNANDES	RUA ARTULINO GODOY	140	1	3	2
41060	CONJ. HAB. FATIMA AP. FERNANDES	RUA ARTULINO GODOY	130	1	4	2
41070	CONJ. HAB. FATIMA AP. FERNANDES	RUA ARTULINO GODOY	120	1	5	2
41080	CONJ. HAB. FATIMA AP. FERNANDES	RUA ARTULINO GODOY	110	1	6	2
41090	CONJ. HAB. FATIMA AP. FERNANDES	RUA ARTULINO GODOY	100	1	7	2
41100	CONJ. HAB. FATIMA AP. FERNANDES	RUA ARTULINO GODOY	90	1	8	2
41110	CONJ. HAB. FATIMA AP. FERNANDES	RUA ARTULINO GODOY	80	1	9	2
41120	CONJ. HAB. FATIMA AP. FERNANDES	RUA ARTULINO GODOY	70	1	10	2
41130	CONJ. HAB. FATIMA AP. FERNANDES	RUA ARTULINO GODOY	60	1	11	2
41140	CONJ. HAB. FATIMA AP. FERNANDES	RUA ARTULINO GODOY	50	1	12	2
41150	CONJ. HAB. FATIMA AP. FERNANDES	RUA ARTULINO GODOY	40	1	13	2
41160	CONJ. HAB. FATIMA AP. FERNANDES	RUA ARTULINO GODOY	30	1	14	2
41170	CONJ. HAB. FATIMA AP. FERNANDES	RUA ARTULINO GODOY	20	1	15	2
41180	CONJ. HAB. FATIMA AP. FERNANDES	RUA ARTULINO GODOY	161	1	16	2
41190	CONJ. HAB. FATIMA AP. FERNANDES	RUA ARTULINO GODOY	151	2	1	2
41200	CONJ. HAB. FATIMA AP. FERNANDES	RUA ARTULINO GODOY	141	2	3	2
41210	CONJ. HAB. FATIMA AP. FERNANDES	RUA ARTULINO GODOY	131	2	4	2
41220	CONJ. HAB. FATIMA AP. FERNANDES	RUA ARTULINO GODOY	121	2	5	2
41230	CONJ. HAB. FATIMA AP. FERNANDES	RUA ARTULINO GODOY	111	2	6	2
41240	CONJ. HAB. FATIMA AP. FERNANDES	RUA ARTULINO GODOY	101	2	7	2
41250	CONJ. HAB. FATIMA AP. FERNANDES	RUA ARTULINO GODOY	91	2	8	2
41260	CONJ. HAB. FATIMA AP. FERNANDES	RUA ARTULINO GODOY	81	2	9	2

PREFEITURA MUNICIPAL DE PORECATU

ROL POR SETOR

Numero do Cadastro	Codigo do Bairro	Cod. Logradouro	Numero do Imovel	Quadra	Lote	Setor
41280	CONJ. HAB. FATIMA AP. FERNANDES	RUA ARTULINO GODOY	71	2	10	2
41290	CONJ. HAB. FATIMA AP. FERNANDES	RUA ARTULINO GODOY	61	2	11	2
41300	CONJ. HAB. FATIMA AP. FERNANDES	RUA ARTULINO GODOY	51	2	12	2
41310	CONJ. HAB. FATIMA AP. FERNANDES	RUA ARTULINO GODOY	41	2	13	2
41320	CONJ. HAB. FATIMA AP. FERNANDES	RUA ARTULINO GODOY	31	2	14	2
41330	CONJ. HAB. FATIMA AP. FERNANDES	RUA ARTULINO GODOY	21	2	15	2
41340	CONJ. HAB. FATIMA AP. FERNANDES	RUA ARTULINO GODOY	11	2	16	2
41350	CONJ. HAB. FATIMA AP. FERNANDES	RUA MANOEL ORTIZ	12	2	17	2
41360	CONJ. HAB. FATIMA AP. FERNANDES	RUA MANOEL ORTIZ	22	2	18	2
41370	CONJ. HAB. FATIMA AP. FERNANDES	RUA MANOEL ORTIZ	32	2	19	2
41380	CONJ. HAB. FATIMA AP. FERNANDES	RUA MANOEL ORTIZ	42	2	20	2
41390	CONJ. HAB. FATIMA AP. FERNANDES	RUA MANOEL ORTIZ	52	2	21	2
41400	CONJ. HAB. FATIMA AP. FERNANDES	RUA MANOEL ORTIZ	62	2	22	2
41410	CONJ. HAB. FATIMA AP. FERNANDES	RUA MANOEL ORTIZ	72	2	23	2
41420	CONJ. HAB. FATIMA AP. FERNANDES	RUA MANOEL ORTIZ	82	2	24	2
41430	CONJ. HAB. FATIMA AP. FERNANDES	RUA MANOEL ORTIZ	92	2	25	2
41440	CONJ. HAB. FATIMA AP. FERNANDES	RUA MANOEL ORTIZ	102	2	26	2
41450	CONJ. HAB. FATIMA AP. FERNANDES	RUA MANOEL ORTIZ	112	2	27	2
41460	CONJ. HAB. FATIMA AP. FERNANDES	RUA MANOEL ORTIZ	122	2	28	2
41470	CONJ. HAB. FATIMA AP. FERNANDES	RUA MANOEL ORTIZ	132	2	29	2
41480	CONJ. HAB. FATIMA AP. FERNANDES	RUA MANOEL ORTIZ	142	2	30	2
41490	CONJ. HAB. FATIMA AP. FERNANDES	RUA MANOEL ORTIZ	152	2	31	2
41500	CONJ. HAB. FATIMA AP. FERNANDES	RUA MANOEL ORTIZ	162	2	32	2
41510	CONJ. HAB. FATIMA AP. FERNANDES	RUA MANOEL ORTIZ	163	3	1	2
41520	CONJ. HAB. FATIMA AP. FERNANDES	RUA MANOEL ORTIZ	153	3	2	2
41530	CONJ. HAB. FATIMA AP. FERNANDES	RUA MANOEL ORTIZ	143	3	3	2
41540	CONJ. HAB. FATIMA AP. FERNANDES	RUA MANOEL ORTIZ	133	3	4	2
41550	CONJ. HAB. FATIMA AP. FERNANDES	RUA MANOEL ORTIZ	123	3	5	2
41560	CONJ. HAB. FATIMA AP. FERNANDES	RUA MANOEL ORTIZ	113	3	6	2
41570	CONJ. HAB. FATIMA AP. FERNANDES	RUA MANOEL ORTIZ	103	3	7	2
41580	CONJ. HAB. FATIMA AP. FERNANDES	RUA MANOEL ORTIZ	93	3	8	2
41590	CONJ. HAB. FATIMA AP. FERNANDES	RUA MANOEL ORTIZ	83	3	9	2
41600	CONJ. HAB. FATIMA AP. FERNANDES	RUA MANOEL ORTIZ	73	3	10	2
41610	CONJ. HAB. FATIMA AP. FERNANDES	RUA MANOEL ORTIZ	63	3	11	2
41620	CONJ. HAB. FATIMA AP. FERNANDES	RUA MANOEL ORTIZ	53	3	12	2
41630	CONJ. HAB. FATIMA AP. FERNANDES	RUA MANOEL ORTIZ	43	3	13	2
41640	CONJ. HAB. FATIMA AP. FERNANDES	RUA MANOEL ORTIZ	33	3	14	2
41650	CONJ. HAB. FATIMA AP. FERNANDES	RUA MANOEL ORTIZ	23	3	15	2
41660	CONJ. HAB. FATIMA AP. FERNANDES	RUA MANOEL ORTIZ	13	3	16	2
41670	CONJ. HAB. FATIMA AP. FERNANDES	RUA MANOEL GARRIDO	10	3	17	2
41680	CONJ. HAB. FATIMA AP. FERNANDES	RUA MANOEL GARRIDO	20	3	18	2
41690	CONJ. HAB. FATIMA AP. FERNANDES	RUA MANOEL GARRIDO	30	3	19	2
41700	CONJ. HAB. FATIMA AP. FERNANDES	RUA MANOEL GARRIDO	40	3	20	2
41710	CONJ. HAB. FATIMA AP. FERNANDES	RUA MANOEL GARRIDO	50	3	21	2
41720	CONJ. HAB. FATIMA AP. FERNANDES	RUA MANOEL GARRIDO	60	3	22	2

PREFEITURA MUNICIPAL DE PORECATU

ROL POR SETOR

Numero do Cadastro	Codigo do Bairro	Cod. Logradouro	Numero do Imovel	Quadra	Lote	Setor
41730	CONJ. HAB. FATIMA AP. FERNANDES	RUA MANOEL GARRIDO ARTERO	70	3	23	2
41740	CONJ. HAB. FATIMA AP. FERNANDES	RUA MANOEL GARRIDO ARTERO	80	3	24	2
41750	CONJ. HAB. FATIMA AP. FERNANDES	RUA MANOEL GARRIDO ARTERO	90	3	25	2
41760	CONJ. HAB. FATIMA AP. FERNANDES	RUA MANOEL GARRIDO ARTERO	100	3	26	2
41770	CONJ. HAB. FATIMA AP. FERNANDES	RUA MANOEL GARRIDO ARTERO	110	3	27	2
41780	CONJ. HAB. FATIMA AP. FERNANDES	RUA MANOEL GARRIDO ARTERO	120	3	28	2
41790	CONJ. HAB. FATIMA AP. FERNANDES	RUA MANOEL GARRIDO ARTERO	130	3	29	2
41800	CONJ. HAB. FATIMA AP. FERNANDES	RUA MANOEL GARRIDO ARTERO	140	3	30	2
41810	CONJ. HAB. FATIMA AP. FERNANDES	RUA MANOEL GARRIDO ARTERO	150	3	31	2
41820	CONJ. HAB. FATIMA AP. FERNANDES	RUA MANOEL GARRIDO ARTERO	160	3	32	2
41830	CONJ. HAB. FATIMA AP. FERNANDES	RUA MANOEL GARRIDO ARTERO	159	4	1	2
41840	CONJ. HAB. FATIMA AP. FERNANDES	RUA MANOEL GARRIDO ARTERO	149	4	2	2
41850	CONJ. HAB. FATIMA AP. FERNANDES	RUA MANOEL GARRIDO ARTERO	139	4	3	2
41860	CONJ. HAB. FATIMA AP. FERNANDES	RUA MANOEL GARRIDO ARTERO	129	4	4	2
41870	CONJ. HAB. FATIMA AP. FERNANDES	RUA MANOEL GARRIDO ARTERO	119	4	5	2
41880	CONJ. HAB. FATIMA AP. FERNANDES	RUA MANOEL GARRIDO ARTERO	109	4	6	2
41890	CONJ. HAB. FATIMA AP. FERNANDES	RUA MANOEL GARRIDO ARTERO	99	4	7	2
41900	CONJ. HAB. FATIMA AP. FERNANDES	RUA MANOEL GARRIDO ARTERO	89	4	8	2
41910	CONJ. HAB. FATIMA AP. FERNANDES	RUA MANOEL GARRIDO ARTERO	79	4	9	2
41920	CONJ. HAB. FATIMA AP. FERNANDES	RUA MANOEL GARRIDO ARTERO	69	4	10	2
41930	CONJ. HAB. FATIMA AP. FERNANDES	RUA MANOEL GARRIDO ARTERO	59	4	11	2
41940	CONJ. HAB. FATIMA AP. FERNANDES	RUA MANOEL GARRIDO ARTERO	49	4	12	2
41950	CONJ. HAB. FATIMA AP. FERNANDES	RUA MANOEL GARRIDO ARTERO	39	4	13	2
41960	CONJ. HAB. FATIMA AP. FERNANDES	RUA MANOEL GARRIDO ARTERO	29	4	14	2
41970	CONJ. HAB. FATIMA AP. FERNANDES	RUA MANOEL GARRIDO ARTERO	19	4	15	2
41980	CONJ. HAB. FATIMA AP. FERNANDES	RUA MANOEL GARRIDO ARTERO	9	4	16	2
41990	CONJ. HAB. FATIMA AP. FERNANDES	RUA HELIO PEDRO VANZELLA	12	4	17	2
42000	CONJ. HAB. FATIMA AP. FERNANDES	RUA HELIO PEDRO VANZELLA	22	4	18	2
42010	CONJ. HAB. FATIMA AP. FERNANDES	RUA HELIO PEDRO VANZELLA	32	4	19	2
42020	CONJ. HAB. FATIMA AP. FERNANDES	RUA HELIO PEDRO VANZELLA	42	4	20	2
42030	CONJ. HAB. FATIMA AP. FERNANDES	RUA HELIO PEDRO VANZELLA	52	4	21	2
42040	CONJ. HAB. FATIMA AP. FERNANDES	RUA HELIO PEDRO VANZELLA	62	4	22	2
42050	CONJ. HAB. FATIMA AP. FERNANDES	RUA HELIO PEDRO VANZELLA	72	4	23	2
42060	CONJ. HAB. FATIMA AP. FERNANDES	RUA HELIO PEDRO VANZELLA	82	4	24	2
42070	CONJ. HAB. FATIMA AP. FERNANDES	RUA HELIO PEDRO VANZELLA	92	4	25	2
42080	CONJ. HAB. FATIMA AP. FERNANDES	RUA HELIO PEDRO VANZELLA	102	4	26	2
42090	CONJ. HAB. FATIMA AP. FERNANDES	RUA HELIO PEDRO VANZELLA	112	4	27	2
42100	CONJ. HAB. FATIMA AP. FERNANDES	RUA HELIO PEDRO VANZELLA	122	4	28	2
42110	CONJ. HAB. FATIMA AP. FERNANDES	RUA HELIO PEDRO VANZELLA	132	4	29	2
42120	CONJ. HAB. FATIMA AP. FERNANDES	RUA HELIO PEDRO VANZELLA	142	4	30	2
42130	CONJ. HAB. FATIMA AP. FERNANDES	RUA HELIO PEDRO VANZELLA	152	4	31	2
42140	CONJ. HAB. FATIMA AP. FERNANDES	RUA HELIO PEDRO VANZELLA	162	4	32	2
42150	CONJ. HAB. FATIMA AP. FERNANDES	RUA HELIO PEDRO VANZELLA	161	5	1	2
42160	CONJ. HAB. FATIMA AP. FERNANDES	RUA HELIO PEDRO VANZELLA	151	5	2	2
42170	CONJ. HAB. FATIMA AP. FERNANDES	RUA HELIO PEDRO VANZELLA	141	5	3	2

PRONIM AR - Emissao: 09/12/2019 as 16h8min - Duracao: 0h00m25seg (99)

PREFEITURA MUNICIPAL DE PORECATU

ROL POR SETOR

Numero do Cadastro	Codigo do Bairro	Cod. Logradouro	Numero do Imovel	Quadra	Lote	Setor
42180	CONJ. HAB. FATIMA AP. FERNANDES	RUA HELIO PEDRO VANZELLA	131	5	4	2
42190	CONJ. HAB. FATIMA AP. FERNANDES	RUA HELIO PEDRO VANZELLA	121	5	5	2
42200	CONJ. HAB. FATIMA AP. FERNANDES	RUA HELIO PEDRO VANZELLA	111	5	6	2
42210	CONJ. HAB. FATIMA AP. FERNANDES	RUA HELIO PEDRO VANZELLA	101	5	7	2
42220	CONJ. HAB. FATIMA AP. FERNANDES	RUA HELIO PEDRO VANZELLA	91	5	8	2
42230	CONJ. HAB. FATIMA AP. FERNANDES	RUA HELIO PEDRO VANZELLA	81	5	9	2
42240	CONJ. HAB. FATIMA AP. FERNANDES	RUA HELIO PEDRO VANZELLA	71	5	10	2
42250	CONJ. HAB. FATIMA AP. FERNANDES	RUA HELIO PEDRO VANZELLA	61	5	11	2
42260	CONJ. HAB. FATIMA AP. FERNANDES	RUA HELIO PEDRO VANZELLA	51	5	12	2
42270	CONJ. HAB. FATIMA AP. FERNANDES	RUA HELIO PEDRO VANZELLA	41	5	13	2
42280	CONJ. HAB. FATIMA AP. FERNANDES	RUA HELIO PEDRO VANZELLA	31	5	14	2
42290	CONJ. HAB. FATIMA AP. FERNANDES	RUA HELIO PEDRO VANZELLA	21	5	15	2
42300	CONJ. HAB. FATIMA AP. FERNANDES	RUA HELIO PEDRO VANZELLA	11	5	16	2
42310	CONJ. HAB. FATIMA AP. FERNANDES	RUA ARTUR LUIZ	10	5	17	2
42320	CONJ. HAB. FATIMA AP. FERNANDES	RUA ARTUR LUIZ	20	5	18	2
42330	CONJ. HAB. FATIMA AP. FERNANDES	RUA ARTUR LUIZ	30	5	19	2
42340	CONJ. HAB. FATIMA AP. FERNANDES	RUA ARTUR LUIZ	40	5	20	2
42350	CONJ. HAB. FATIMA AP. FERNANDES	RUA ARTUR LUIZ	50	5	21	2
42360	CONJ. HAB. FATIMA AP. FERNANDES	RUA ARTUR LUIZ	60	5	22	2
42370	CONJ. HAB. FATIMA AP. FERNANDES	RUA ARTUR LUIZ	70	5	23	2
42380	CONJ. HAB. FATIMA AP. FERNANDES	RUA ARTUR LUIZ	80	5	24	2
42390	CONJ. HAB. FATIMA AP. FERNANDES	RUA ARTUR LUIZ	90	5	25	2
42400	CONJ. HAB. FATIMA AP. FERNANDES	RUA ARTUR LUIZ	100	5	26	2
42410	CONJ. HAB. FATIMA AP. FERNANDES	RUA ARTUR LUIZ	110	5	27	2
42420	CONJ. HAB. FATIMA AP. FERNANDES	RUA ARTUR LUIZ	120	5	28	2
42430	CONJ. HAB. FATIMA AP. FERNANDES	RUA ARTUR LUIZ	130	5	29	2
42440	CONJ. HAB. FATIMA AP. FERNANDES	RUA ARTUR LUIZ	140	5	30	2
42450	CONJ. HAB. FATIMA AP. FERNANDES	RUA ARTUR LUIZ	150	5	31	2
42460	CONJ. HAB. FATIMA AP. FERNANDES	RUA ARTUR LUIZ	160	5	32	2
42470	CONJ. HAB. FATIMA AP. FERNANDES	RUA IGUACU	2490	6	1	2
42480	CONJ. HAB. FATIMA AP. FERNANDES	RUA IGUACU	2500	6	2	2
42490	CONJ. HAB. FATIMA AP. FERNANDES	RUA IGUACU	2510	6	3	2
42500	CONJ. HAB. FATIMA AP. FERNANDES	RUA IGUACU	2520	6	4	2
42510	CONJ. HAB. FATIMA AP. FERNANDES	RUA IGUACU	2530	6	5	2
42520	CONJ. HAB. FATIMA AP. FERNANDES	RUA IGUACU	2540	6	6	2
42530	CONJ. HAB. FATIMA AP. FERNANDES	RUA EURICO HENRIQUE CARVALHO	16	6	7	2
42540	CONJ. HAB. FATIMA AP. FERNANDES	RUA EURICO HENRIQUE CARVALHO	26	6	8	2
42550	CONJ. HAB. FATIMA AP. FERNANDES	RUA EURICO HENRIQUE CARVALHO	38	6	9	2
42560	CONJ. HAB. FATIMA AP. FERNANDES	RUA DR. LUIZ DE FELIPE	65	6	10	2
42570	CONJ. HAB. FATIMA AP. FERNANDES	RUA DR. LUIZ DE FELIPE	55	6	11	2
42580	CONJ. HAB. FATIMA AP. FERNANDES	RUA DR. LUIZ DE FELIPE	55	6	11	2
42590	CONJ. HAB. FATIMA AP. FERNANDES	RUA DR. LUIZ DE FELIPE	45	6	12	2
42600	CONJ. HAB. FATIMA AP. FERNANDES	RUA DR. LUIZ DE FELIPE	35	6	13	2
42610	CONJ. HAB. FATIMA AP. FERNANDES	RUA DR. LUIZ DE FELIPE	25	6	14	2
42620	CONJ. HAB. FATIMA AP. FERNANDES	RUA DR. LUIZ DE FELIPE	15	6	15	2
			16	7	1	2

PRONIM AR - Emissao: 09/12/2019 as 16h8min - Duracao: 0h00m26seg (99)

PREFEITURA MUNICIPAL DE PORECATU

ROL POR SETOR

Numero do Cadastro	Codigo do Bairro	Cod. Logradouro	Numero do Imovel	Quadra	Lote	Setor
42630	CONJ. HAB. FATIMA AP. FERNANDES	RUA DR. LUIZ DE FELIPE	26	7	2	2
42640	CONJ. HAB. FATIMA AP. FERNANDES	RUA DR. LUIZ DE FELIPE	36	7	3	2
42650	CONJ. HAB. FATIMA AP. FERNANDES	RUA DR. LUIZ DE FELIPE	46	7	4	2
42660	CONJ. HAB. FATIMA AP. FERNANDES	RUA DR. LUIZ DE FELIPE	56	7	5	2
42670	CONJ. HAB. FATIMA AP. FERNANDES	RUA DR. LUIZ DE FELIPE	66	7	6	2
42680	CONJ. HAB. FATIMA AP. FERNANDES	RUA EURICO HENRIQUE CARVALHO	64	7	7	2
42690	CONJ. HAB. FATIMA AP. FERNANDES	RUA EURICO HENRIQUE CARVALHO	74	7	8	2
42700	CONJ. HAB. FATIMA AP. FERNANDES	RUA EURICO HENRIQUE CARVALHO	86	7	9	2
42710	CONJ. HAB. FATIMA AP. FERNANDES	RUA SEBASTIAO GARCIA	67	7	10	2
42720	CONJ. HAB. FATIMA AP. FERNANDES	RUA SEBASTIAO GARCIA	57	7	11	2
42730	CONJ. HAB. FATIMA AP. FERNANDES	RUA SEBASTIAO GARCIA	47	7	12	2
42740	CONJ. HAB. FATIMA AP. FERNANDES	RUA SEBASTIAO GARCIA	37	7	13	2
42750	CONJ. HAB. FATIMA AP. FERNANDES	RUA SEBASTIAO GARCIA	27	7	14	2
42760	CONJ. HAB. FATIMA AP. FERNANDES	RUA SEBASTIAO GARCIA	17	7	15	2
42770	CONJ. HAB. FATIMA AP. FERNANDES	RUA ARTUR LUIZ	121	8	0	2
42780	CONJ. HAB. FATIMA AP. FERNANDES	RUA EURICO HENRIQUE CARVALHO	165	9	1	2
42790	CONJ. HAB. FATIMA AP. FERNANDES	RUA EURICO HENRIQUE CARVALHO	155	9	2	2
42800	CONJ. HAB. FATIMA AP. FERNANDES	RUA EURICO HENRIQUE CARVALHO	145	9	3	2
42810	CONJ. HAB. FATIMA AP. FERNANDES	RUA EURICO HENRIQUE CARVALHO	135	9	4	2
42820	CONJ. HAB. FATIMA AP. FERNANDES	RUA EURICO HENRIQUE CARVALHO	125	9	5	2
42830	CONJ. HAB. FATIMA AP. FERNANDES	RUA EURICO HENRIQUE CARVALHO	115	9	6	2
42840	CONJ. HAB. FATIMA AP. FERNANDES	RUA EURICO HENRIQUE CARVALHO	105	9	7	2
42850	CONJ. HAB. FATIMA AP. FERNANDES	RUA EURICO HENRIQUE CARVALHO	95	9	8	2
42860	CONJ. HAB. FATIMA AP. FERNANDES	RUA EURICO HENRIQUE CARVALHO	85	9	9	2
42870	CONJ. HAB. FATIMA AP. FERNANDES	RUA EURICO HENRIQUE CARVALHO	75	9	10	2
42880	CONJ. HAB. FATIMA AP. FERNANDES	RUA EURICO HENRIQUE CARVALHO	65	9	11	2
42890	CONJ. HAB. FATIMA AP. FERNANDES	RUA EURICO HENRIQUE CARVALHO	55	9	12	2
42900	CONJ. HAB. FATIMA AP. FERNANDES	RUA EURICO HENRIQUE CARVALHO	45	9	13	2
42910	CONJ. HAB. FATIMA AP. FERNANDES	RUA EURICO HENRIQUE CARVALHO	35	9	14	2
42920	CONJ. HAB. FATIMA AP. FERNANDES	RUA EURICO HENRIQUE CARVALHO	25	9	15	2
42930	CONJ. HAB. FATIMA AP. FERNANDES	RUA EURICO HENRIQUE CARVALHO	15	9	16	2
42940	CONJ. HAB. FATIMA AP. FERNANDES	RUA AUGUSTO FLAVIANO	14	9	17	2
42950	CONJ. HAB. FATIMA AP. FERNANDES	RUA AUGUSTO FLAVIANO	34	9	18	2
42960	CONJ. HAB. FATIMA AP. FERNANDES	RUA AUGUSTO FLAVIANO	24	9	19	2
42970	CONJ. HAB. FATIMA AP. FERNANDES	RUA AUGUSTO FLAVIANO	44	9	20	2
42980	CONJ. HAB. FATIMA AP. FERNANDES	RUA AUGUSTO FLAVIANO	54	9	21	2
42990	CONJ. HAB. FATIMA AP. FERNANDES	RUA AUGUSTO FLAVIANO	64	9	22	2
43000	CONJ. HAB. FATIMA AP. FERNANDES	RUA AUGUSTO FLAVIANO	74	9	23	2
43010	CONJ. HAB. FATIMA AP. FERNANDES	RUA AUGUSTO FLAVIANO	84	9	24	2
43020	CONJ. HAB. FATIMA AP. FERNANDES	RUA AUGUSTO FLAVIANO	94	9	25	2
43030	CONJ. HAB. FATIMA AP. FERNANDES	RUA AUGUSTO FLAVIANO	104	9	26	2
43040	CONJ. HAB. FATIMA AP. FERNANDES	RUA AUGUSTO FLAVIANO	114	9	27	2
43050	CONJ. HAB. FATIMA AP. FERNANDES	RUA AUGUSTO FLAVIANO	124	9	28	2
43060	CONJ. HAB. FATIMA AP. FERNANDES	RUA AUGUSTO FLAVIANO	134	9	29	2
43070	CONJ. HAB. FATIMA AP. FERNANDES	RUA AUGUSTO FLAVIANO	144	9	30	2

PREFEITURA MUNICIPAL DE PORECATU

ROL POR SETOR

Numero do Cadastro	Codigo do Bairro	Cod. Logradouro	Numero do Imovel	Quadra	Lote	Setor
43080	CONJ.HAB. FATIMA AP. FERNANDES	RUA AUGUSTO FLAVIANO	154	9	31	2
43090	CONJ.HAB. FATIMA AP. FERNANDES	RUA AUGUSTO FLAVIANO	164	9	32	2
43100	CONJ.HAB. FATIMA AP. FERNANDES	RUA AUGUSTO FLAVIANO	167	10	1	2
43110	CONJ.HAB. FATIMA AP. FERNANDES	RUA AUGUSTO FLAVIANO	157	10	2	2
43120	CONJ.HAB. FATIMA AP. FERNANDES	RUA AUGUSTO FLAVIANO	147	10	3	2
43130	CONJ.HAB. FATIMA AP. FERNANDES	RUA AUGUSTO FLAVIANO	137	10	4	2
43140	CONJ.HAB. FATIMA AP. FERNANDES	RUA AUGUSTO FLAVIANO	127	10	5	2
43150	CONJ.HAB. FATIMA AP. FERNANDES	RUA AUGUSTO FLAVIANO	117	10	6	2
43160	CONJ.HAB. FATIMA AP. FERNANDES	RUA AUGUSTO FLAVIANO	107	10	7	2
43170	CONJ.HAB. FATIMA AP. FERNANDES	RUA AUGUSTO FLAVIANO	97	10	8	2
43180	CONJ.HAB. FATIMA AP. FERNANDES	RUA AUGUSTO FLAVIANO	87	10	9	2
43190	CONJ.HAB. FATIMA AP. FERNANDES	RUA AUGUSTO FLAVIANO	77	10	10	2
43200	CONJ.HAB. FATIMA AP. FERNANDES	RUA AUGUSTO FLAVIANO	67	10	11	2
43210	CONJ.HAB. FATIMA AP. FERNANDES	RUA AUGUSTO FLAVIANO	57	10	12	2
43220	CONJ.HAB. FATIMA AP. FERNANDES	RUA AUGUSTO FLAVIANO	47	10	13	2
43230	CONJ.HAB. FATIMA AP. FERNANDES	RUA AUGUSTO FLAVIANO	37	10	14	2
43240	CONJ.HAB. FATIMA AP. FERNANDES	RUA AUGUSTO FLAVIANO	27	10	15	2
43250	CONJ.HAB. FATIMA AP. FERNANDES	RUA AUGUSTO FLAVIANO	17	10	16	2
43260	CONJ.HAB. FATIMA AP. FERNANDES	RUA ANGELO TAGLIERI	16	10	17	2
43270	CONJ.HAB. FATIMA AP. FERNANDES	RUA ANGELO TAGLIERI	26	10	18	2
43280	CONJ.HAB. FATIMA AP. FERNANDES	RUA ANGELO TAGLIERI	36	10	19	2
43290	CONJ.HAB. FATIMA AP. FERNANDES	RUA ANGELO TAGLIERI	46	10	20	2
43300	CONJ.HAB. FATIMA AP. FERNANDES	RUA ANGELO TAGLIERI	56	10	21	2
43310	CONJ.HAB. FATIMA AP. FERNANDES	RUA ANGELO TAGLIERI	66	10	22	2
43320	CONJ.HAB. FATIMA AP. FERNANDES	RUA ANGELO TAGLIERI	76	10	23	2
43330	CONJ.HAB. FATIMA AP. FERNANDES	RUA ANGELO TAGLIERI	86	10	24	2
43340	CONJ.HAB. FATIMA AP. FERNANDES	RUA ANGELO TAGLIERI	96	10	25	2
43350	CONJ.HAB. FATIMA AP. FERNANDES	RUA ANGELO TAGLIERI	106	10	26	2
43360	CONJ.HAB. FATIMA AP. FERNANDES	RUA ANGELO TAGLIERI	116	10	27	2
43370	CONJ.HAB. FATIMA AP. FERNANDES	RUA ANGELO TAGLIERI	126	10	28	2
43380	CONJ.HAB. FATIMA AP. FERNANDES	RUA ANGELO TAGLIERI	136	10	29	2
43390	CONJ.HAB. FATIMA AP. FERNANDES	RUA ANGELO TAGLIERI	146	10	30	2
43400	CONJ.HAB. FATIMA AP. FERNANDES	RUA ANGELO TAGLIERI	156	10	31	2
43410	CONJ.HAB. FATIMA AP. FERNANDES	RUA ANGELO TAGLIERI	166	10	32	2
43420	CONJ.HAB. FATIMA AP. FERNANDES	RUA ANGELO TAGLIERI	165	11	1	2
43430	CONJ.HAB. FATIMA AP. FERNANDES	RUA ANGELO TAGLIERI	155	11	2	2
43440	CONJ.HAB. FATIMA AP. FERNANDES	RUA ANGELO TAGLIERI	145	11	3	2
43450	CONJ.HAB. FATIMA AP. FERNANDES	RUA ANGELO TAGLIERI	135	11	4	2
43460	CONJ.HAB. FATIMA AP. FERNANDES	RUA ANGELO TAGLIERI	125	11	5	2
43470	CONJ.HAB. FATIMA AP. FERNANDES	RUA ANGELO TAGLIERI	115	11	6	2
43480	CONJ.HAB. FATIMA AP. FERNANDES	RUA ANGELO TAGLIERI	105	11	7	2
43490	CONJ.HAB. FATIMA AP. FERNANDES	RUA ANGELO TAGLIERI	95	11	8	2
43500	CONJ.HAB. FATIMA AP. FERNANDES	RUA ANGELO TAGLIERI	85	11	9	2
43510	CONJ.HAB. FATIMA AP. FERNANDES	RUA ANGELO TAGLIERI	75	11	10	2
43520	CONJ.HAB. FATIMA AP. FERNANDES	RUA ANGELO TAGLIERI	65	11	11	2

PRONIM AR - Emissao: 09/12/2019 as 16h8min - Duracao: 0h00m26seg (99)

PREFEITURA MUNICIPAL DE PORECATU

ROL POR SETOR

Numero do Cadastro	Codigo do Bairro	Cod. Logradouro	Numero do Imovel	Quadra	Lote	Setor
43530	CONJ. HAB. FATIMA AP. FERNANDES	RUA ANGELO TAGLIERI	55	11	12	2
43540	CONJ. HAB. FATIMA AP. FERNANDES	RUA ANGELO TAGLIERI	45	11	13	2
43550	CONJ. HAB. FATIMA AP. FERNANDES	RUA ANGELO TAGLIERI	35	11	14	2
43560	CONJ. HAB. FATIMA AP. FERNANDES	RUA ANGELO TAGLIERI	25	11	15	2
43570	CONJ. HAB. FATIMA AP. FERNANDES	RUA ANGELO TAGLIERI	15	11	16	2
43580	CONJ. HAB. FATIMA AP. FERNANDES	RUA LUIZ GONZAGA RODRIGUES	18	11	17	2
43590	CONJ. HAB. FATIMA AP. FERNANDES	RUA LUIZ GONZAGA RODRIGUES	28	11	18	2
43600	CONJ. HAB. FATIMA AP. FERNANDES	RUA LUIZ GONZAGA RODRIGUES	38	11	19	2
43610	CONJ. HAB. FATIMA AP. FERNANDES	RUA LUIZ GONZAGA RODRIGUES	48	11	20	2
43620	CONJ. HAB. FATIMA AP. FERNANDES	RUA LUIZ GONZAGA RODRIGUES	58	11	21	2
43630	CONJ. HAB. FATIMA AP. FERNANDES	RUA LUIZ GONZAGA RODRIGUES	68	12	22	2
43640	CONJ. HAB. FATIMA AP. FERNANDES	RUA LUIZ GONZAGA RODRIGUES	78	11	23	2
43650	CONJ. HAB. FATIMA AP. FERNANDES	RUA LUIZ GONZAGA RODRIGUES	88	11	24	2
43660	CONJ. HAB. FATIMA AP. FERNANDES	RUA LUIZ GONZAGA RODRIGUES	98	11	25	2
43670	CONJ. HAB. FATIMA AP. FERNANDES	RUA LUIZ GONZAGA RODRIGUES	108	11	26	2
43680	CONJ. HAB. FATIMA AP. FERNANDES	RUA LUIZ GONZAGA RODRIGUES	118	11	27	2
43690	CONJ. HAB. FATIMA AP. FERNANDES	RUA LUIZ GONZAGA RODRIGUES	128	11	28	2
43700	CONJ. HAB. FATIMA AP. FERNANDES	RUA LUIZ GONZAGA RODRIGUES	138	11	29	2
43710	CONJ. HAB. FATIMA AP. FERNANDES	RUA LUIZ GONZAGA RODRIGUES	148	11	30	2
43720	CONJ. HAB. FATIMA AP. FERNANDES	RUA LUIZ GONZAGA RODRIGUES	158	11	31	2
43730	CONJ. HAB. FATIMA AP. FERNANDES	RUA LUIZ GONZAGA RODRIGUES	168	11	32	2
43740	CONJ. HAB. FATIMA AP. FERNANDES	RUA LUIZ GONZAGA RODRIGUES	167	12	1	2
43750	CONJ. HAB. FATIMA AP. FERNANDES	RUA LUIZ GONZAGA RODRIGUES	157	12	2	2
43760	CONJ. HAB. FATIMA AP. FERNANDES	RUA LUIZ GONZAGA RODRIGUES	147	12	3	2
43770	CONJ. HAB. FATIMA AP. FERNANDES	RUA LUIZ GONZAGA RODRIGUES	137	11	4	2
43780	CONJ. HAB. FATIMA AP. FERNANDES	RUA LUIZ GONZAGA RODRIGUES	127	12	5	2
43790	CONJ. HAB. FATIMA AP. FERNANDES	RUA LUIZ GONZAGA RODRIGUES	117	12	6	2
43800	CONJ. HAB. FATIMA AP. FERNANDES	RUA LUIZ GONZAGA RODRIGUES	107	12	7	2
43810	CONJ. HAB. FATIMA AP. FERNANDES	RUA LUIZ GONZAGA RODRIGUES	97	12	8	2
43820	CONJ. HAB. FATIMA AP. FERNANDES	RUA LUIZ GONZAGA RODRIGUES	87	12	9	2
43830	CONJ. HAB. FATIMA AP. FERNANDES	RUA LUIZ GONZAGA RODRIGUES	77	12	10	2
43840	CONJ. HAB. FATIMA AP. FERNANDES	RUA LUIZ GONZAGA RODRIGUES	67	12	11	2
43850	CONJ. HAB. FATIMA AP. FERNANDES	RUA LUIZ GONZAGA RODRIGUES	57	12	12	2
43860	CONJ. HAB. FATIMA AP. FERNANDES	RUA LUIZ GONZAGA RODRIGUES	47	12	13	2
43870	CONJ. HAB. FATIMA AP. FERNANDES	RUA LUIZ GONZAGA RODRIGUES	37	12	14	2
43880	CONJ. HAB. FATIMA AP. FERNANDES	RUA LUIZ GONZAGA RODRIGUES	27	12	15	2
43890	CONJ. HAB. FATIMA AP. FERNANDES	RUA LUIZ GONZAGA RODRIGUES	17	12	16	2
43900	CONJ. HAB. FATIMA AP. FERNANDES	RUA LUIZ GONZAGA RODRIGUES	14	12	17	2
43910	CONJ. HAB. FATIMA AP. FERNANDES	RUA ANTONIO MUNIZ	24	12	18	2
43920	CONJ. HAB. FATIMA AP. FERNANDES	RUA ANTONIO MUNIZ	34	12	19	2
43930	CONJ. HAB. FATIMA AP. FERNANDES	RUA ANTONIO MUNIZ	44	12	20	2
43940	CONJ. HAB. FATIMA AP. FERNANDES	RUA ANTONIO MUNIZ	54	12	21	2
43950	CONJ. HAB. FATIMA AP. FERNANDES	RUA ANTONIO MUNIZ	64	12	22	2
43960	CONJ. HAB. FATIMA AP. FERNANDES	RUA ANTONIO MUNIZ	74	12	23	2
43970	CONJ. HAB. FATIMA AP. FERNANDES	RUA ANTONIO MUNIZ	84	12	24	2

PREFEITURA MUNICIPAL DE PORECATU

ROL POR SETOR

Numero do Cadastro	Codigo do Bairro	Cod. Logradouro	Numero do Imovel	Quadra	Lote	Setor
43980	CONJ. HAB. FATIMA AP. FERNANDES	RUA ANTONIO MUNIZ	94	12	25	2
43990	CONJ. HAB. FATIMA AP. FERNANDES	RUA ANTONIO MUNIZ	104	12	26	2
44000	CONJ. HAB. FATIMA AP. FERNANDES	RUA ANTONIO MUNIZ	114	12	27	2
44010	CONJ. HAB. FATIMA AP. FERNANDES	RUA ANTONIO MUNIZ	124	12	28	2
44020	CONJ. HAB. FATIMA AP. FERNANDES	RUA ANTONIO MUNIZ	134	12	29	2
44030	CONJ. HAB. FATIMA AP. FERNANDES	RUA ANTONIO MUNIZ	144	12	30	2
44040	CONJ. HAB. FATIMA AP. FERNANDES	RUA ANTONIO MUNIZ	154	12	31	2
44050	CONJ. HAB. FATIMA AP. FERNANDES	RUA ANTONIO MUNIZ	164	12	32	2
44080	CONJ. HABIT. CELSO FERNANDES	RUA ANTONIO MUNIZ	135	1	2	2
44090	CONJ. HABIT. CELSO FERNANDES	RUA ANTONIO MUNIZ	145	1	1	2
44100	CONJ. HABIT. CELSO FERNANDES	RUA MANOEL BARROS	147	2	1	2
44110	CONJ. HABIT. CELSO FERNANDES	RUA MANOEL BARROS	137	2	2	2
44120	CONJ. HABIT. CELSO FERNANDES	RUA ANTONIO MUNIZ	125	1	3	2
44130	CONJ. HABIT. CELSO FERNANDES	RUA ANTONIO MUNIZ	115	1	4	2
44140	CONJ. HABIT. CELSO FERNANDES	RUA ANTONIO MUNIZ	85	1	7	2
44150	CONJ. HABIT. CELSO FERNANDES	RUA MANOEL BARROS	127	2	3	2
44160	CONJ. HABIT. CELSO FERNANDES	RUA MANOEL BARROS	117	2	4	2
44170	CONJ. HABIT. CELSO FERNANDES	RUA ANTONIO MUNIZ	95	1	6	2
44180	CONJ. HABIT. CELSO FERNANDES	RUA ANTONIO MUNIZ	75	1	8	2
44190	CONJ. HABIT. CELSO FERNANDES	RUA ANTONIO MUNIZ	65	1	9	2
44200	CONJ. HABIT. CELSO FERNANDES	RUA ANTONIO MUNIZ	55	1	10	2
44210	CONJ. HABIT. CELSO FERNANDES	RUA ANTONIO MUNIZ	45	1	11	2
44220	CONJ. HABIT. CELSO FERNANDES	RUA ANTONIO MUNIZ	35	1	12	2
44230	CONJ. HABIT. CELSO FERNANDES	RUA ANTONIO MUNIZ	25	1	13	2
44240	CONJ. HABIT. CELSO FERNANDES	RUA ANTONIO MUNIZ	15	1	14	2
44250	CONJ. HABIT. CELSO FERNANDES	RUA MANOEL BARROS	16	1	15	2
44260	CONJ. HABIT. CELSO FERNANDES	RUA MANOEL BARROS	26	1	16	2
44270	CONJ. HABIT. CELSO FERNANDES	RUA MANOEL BARROS	36	1	17	2
44280	CONJ. HABIT. CELSO FERNANDES	RUA MANOEL BARROS	46	1	18	2
44290	CONJ. HABIT. CELSO FERNANDES	RUA MANOEL BARROS	56	1	19	2
44300	CONJ. HABIT. CELSO FERNANDES	RUA MANOEL BARROS	66	1	20	2
44310	CONJ. HABIT. CELSO FERNANDES	RUA MANOEL BARROS	76	1	21	2
44320	CONJ. HABIT. CELSO FERNANDES	RUA MANOEL BARROS	86	1	22	2
44330	CONJ. HABIT. CELSO FERNANDES	RUA MANOEL BARROS	96	1	23	2
44340	CONJ. HABIT. CELSO FERNANDES	RUA MANOEL BARROS	106	1	24	2
44350	CONJ. HABIT. CELSO FERNANDES	RUA MANOEL BARROS	116	1	25	2
44360	CONJ. HABIT. CELSO FERNANDES	RUA MANOEL BARROS	126	1	26	2
44370	CONJ. HABIT. CELSO FERNANDES	RUA MANOEL BARROS	136	1	27	2
44380	CONJ. HABIT. CELSO FERNANDES	RUA MANOEL BARROS	146	1	28	2
44390	CONJ. HABIT. CELSO FERNANDES	RUA MANOEL BARROS	107	2	5	2
44400	CONJ. HABIT. CELSO FERNANDES	RUA MANOEL BARROS	97	2	6	2
44410	CONJ. HABIT. CELSO FERNANDES	RUA MANOEL BARROS	87	2	7	2
44420	CONJ. HABIT. CELSO FERNANDES	RUA MANOEL BARROS	77	2	8	2
44430	CONJ. HABIT. CELSO FERNANDES	RUA MANOEL BARROS	67	2	9	2
44440	CONJ. HABIT. CELSO FERNANDES	RUA MANOEL BARROS	57	2	10	2

PRONIM AR - Emissao: 09/12/2019 as 16h8min - Duracao: 0h00m27seg (99)

PREFEITURA MUNICIPAL DE PORECATU

ROL POR SETOR

Numero do Cadastro	Codigo do Bairro	Cod. Logradouro	Numero do Imovel	Quadra	Lote	Setor
44450	CONJ. HABIT. CELSO FERNANDES	RUA MANOEL BARROS LEIRAS	47	2	11	2
44460	CONJ. HABIT. CELSO FERNANDES	RUA MANOEL BARROS LEIRAS	37	2	12	2
44470	CONJ. HABIT. CELSO FERNANDES	RUA MANOEL BARROS LEIRAS	27	2	13	2
44480	CONJ. HABIT. CELSO FERNANDES	RUA MANOEL BARROS LEIRAS	17	2	14	2
44490	CONJ. HABIT. CELSO FERNANDES	RUA MANOEL BARROS LEIRAS	18	2	15	2
44500	CONJ. HABIT. CELSO FERNANDES	RUA MARIO CORBANI	28	2	16	2
44510	CONJ. HABIT. CELSO FERNANDES	RUA MARIO CORBANI	38	2	17	2
44520	CONJ. HABIT. CELSO FERNANDES	RUA MARIO CORBANI	58	2	19	2
44530	CONJ. HABIT. CELSO FERNANDES	RUA MARIO CORBANI	48	2	18	2
44540	CONJ. HABIT. CELSO FERNANDES	RUA MARIO CORBANI	68	2	20	2
44550	CONJ. HABIT. CELSO FERNANDES	RUA MARIO CORBANI	78	2	21	2
44560	CONJ. HABIT. CELSO FERNANDES	RUA MARIO CORBANI	88	2	22	2
44570	CONJ. HABIT. CELSO FERNANDES	RUA MARIO CORBANI	98	2	23	2
44580	CONJ. HABIT. CELSO FERNANDES	RUA MARIO CORBANI	108	2	24	2
44590	CONJ. HABIT. CELSO FERNANDES	RUA MARIO CORBANI	118	2	25	2
44600	CONJ. HABIT. CELSO FERNANDES	RUA MARIO CORBANI	128	2	26	2
44610	CONJ. HABIT. CELSO FERNANDES	RUA MARIO CORBANI	138	2	27	2
44620	CONJ. HABIT. CELSO FERNANDES	RUA MARIO CORBANI	148	2	28	2
44630	CONJ. HABIT. CELSO FERNANDES	RUA MARIO CORBANI	149	3	1	2
44640	CONJ. HABIT. CELSO FERNANDES	RUA MARIO CORBANI	139	3	2	2
44650	CONJ. HABIT. CELSO FERNANDES	RUA MARIO CORBANI	129	3	3	2
44660	CONJ. HABIT. CELSO FERNANDES	RUA MARIO CORBANI	119	3	4	2
44670	CONJ. HABIT. CELSO FERNANDES	RUA MARIO CORBANI	109	3	5	2
44680	CONJ. HABIT. CELSO FERNANDES	RUA MARIO CORBANI	99	3	6	2
44690	CONJ. HABIT. CELSO FERNANDES	RUA MARIO CORBANI	89	3	7	2
44700	CONJ. HABIT. CELSO FERNANDES	RUA MARIO CORBANI	79	3	8	2
44710	CONJ. HABIT. CELSO FERNANDES	RUA MARIO CORBANI	69	3	9	2
44720	CONJ. HABIT. CELSO FERNANDES	RUA MARIO CORBANI	59	3	10	2
44730	CONJ. HABIT. CELSO FERNANDES	RUA MARIO CORBANI	49	3	11	2
44740	CONJ. HABIT. CELSO FERNANDES	RUA MARIO CORBANI	39	3	12	2
44750	CONJ. HABIT. CELSO FERNANDES	RUA MARIO CORBANI	29	3	13	2
44760	CONJ. HABIT. CELSO FERNANDES	RUA MARIO CORBANI	19	3	14	2
44770	CONJ. HABIT. CELSO FERNANDES	RUA MARIO CORBANI	14	3	15	2
44780	CONJ. HABIT. CELSO FERNANDES	RUA JOAO BALBINO DE LIMA	24	3	16	2
44790	CONJ. HABIT. CELSO FERNANDES	RUA JOAO BALBINO DE LIMA	34	3	17	2
44800	CONJ. HABIT. CELSO FERNANDES	RUA JOAO BALBINO DE LIMA	44	3	18	2
44810	CONJ. HABIT. CELSO FERNANDES	RUA JOAO BALBINO DE LIMA	54	3	19	2
44820	CONJ. HABIT. CELSO FERNANDES	RUA JOAO BALBINO DE LIMA	64	3	20	2
44830	CONJ. HABIT. CELSO FERNANDES	RUA JOAO BALBINO DE LIMA	74	3	21	2
44840	CONJ. HABIT. CELSO FERNANDES	RUA JOAO BALBINO DE LIMA	84	3	22	2
44850	CONJ. HABIT. CELSO FERNANDES	RUA JOAO BALBINO DE LIMA	94	3	23	2
44860	CONJ. HABIT. CELSO FERNANDES	RUA JOAO BALBINO DE LIMA	104	3	24	2
44870	CONJ. HABIT. CELSO FERNANDES	RUA JOAO BALBINO DE LIMA	114	3	25	2
44880	CONJ. HABIT. CELSO FERNANDES	RUA JOAO BALBINO DE LIMA	124	3	26	2
44890	CONJ. HABIT. CELSO FERNANDES	RUA JOAO BALBINO DE LIMA	134	3	27	2

PRONIM AR - Emissao: 09/12/2019 as 16h8min - Duracao: 0h00m27seg (99)

PREFEITURA MUNICIPAL DE PORECATU

ROL POR SETOR

Numero do Cadastro	Codigo do Bairro	Cod. Logradouro	Numero do Imovel	Quadra	Lote	Setor
44900	CONJ.HABIT.CELSO	RUA JOAO BALBINO DE LIMA	144	3	28	2
44910	CONJ.HABIT.CELSO	RUA JOAO BALBINO DE LIMA	143	4	1	2
44920	CONJ.HABIT.CELSO	RUA JOAO BALBINO DE LIMA	133	4	2	2
44930	CONJ.HABIT.CELSO	RUA JOAO BALBINO DE LIMA	123	4	3	2
44940	CONJ.HABIT.CELSO	RUA JOAO BALBINO DE LIMA	113	4	4	2
44950	CONJ.HABIT.CELSO	RUA JOAO BALBINO DE LIMA	103	4	5	2
44960	CONJ.HABIT.CELSO	RUA JOAO BALBINO DE LIMA	93	4	6	2
44970	CONJ.HABIT.CELSO	RUA JOAO BALBINO DE LIMA	83	4	7	2
44980	CONJ.HABIT.CELSO	RUA JOAO BALBINO DE LIMA	73	4	8	2
44990	CONJ.HABIT.CELSO	RUA JOAO BALBINO DE LIMA	63	4	9	2
45000	CONJ.HABIT.CELSO	RUA JOAO BALBINO DE LIMA	53	4	10	2
45010	CONJ.HABIT.CELSO	RUA JOAO BALBINO DE LIMA	43	4	11	2
45020	CONJ.HABIT.CELSO	RUA JOAO BALBINO DE LIMA	33	4	12	2
45030	CONJ.HABIT.CELSO	RUA JOAO BALBINO DE LIMA	23	4	13	2
45040	CONJ.HABIT.CELSO	RUA JOAO BALBINO DE LIMA	13	4	14	2
45050	CONJ.HABIT.CELSO	RUA JOAQUIM URIAS	16	4	15	2
45060	CONJ.HABIT.CELSO	RUA JOAQUIM URIAS	26	4	16	2
45070	CONJ.HABIT.CELSO	RUA JOAQUIM URIAS	36	4	17	2
45080	CONJ.HABIT.CELSO	RUA JOAQUIM URIAS	46	4	18	2
45090	CONJ.HABIT.CELSO	RUA JOAQUIM URIAS	56	4	19	2
45100	CONJ.HABIT.CELSO	RUA JOAQUIM URIAS	66	4	20	2
45110	CONJ.HABIT.CELSO	RUA JOAQUIM URIAS	76	4	21	2
45120	CONJ.HABIT.CELSO	RUA JOAQUIM URIAS	86	4	22	2
45130	CONJ.HABIT.CELSO	RUA JOAQUIM URIAS	96	4	23	2
45140	CONJ.HABIT.CELSO	RUA JOAQUIM URIAS	106	4	24	2
45150	CONJ.HABIT.CELSO	RUA JOAQUIM URIAS	116	4	25	2
45160	CONJ.HABIT.CELSO	RUA JOAQUIM URIAS	126	4	26	2
45170	CONJ.HABIT.CELSO	RUA JOAQUIM URIAS	136	4	27	2
45180	CONJ.HABIT.CELSO	RUA JOAQUIM URIAS	146	4	28	2
45190	CONJ.HABIT.CELSO	RUA JOAQUIM URIAS	145	5	1	2
45200	CONJ.HABIT.CELSO	RUA JOAQUIM URIAS	135	5	2	2
45210	CONJ.HABIT.CELSO	RUA JOAQUIM URIAS	125	5	3	2
45220	CONJ.HABIT.CELSO	RUA JOAQUIM URIAS	115	5	4	2
45230	CONJ.HABIT.CELSO	RUA JOAQUIM URIAS	105	5	5	2
45240	CONJ.HABIT.CELSO	RUA JOAQUIM URIAS	95	5	6	2
45250	CONJ.HABIT.CELSO	RUA JOAQUIM URIAS	85	5	7	2
45260	CONJ.HABIT.CELSO	RUA JOAQUIM URIAS	75	5	8	2
45270	CONJ.HABIT.CELSO	RUA JOAQUIM URIAS	65	5	9	2
45280	CONJ.HABIT.CELSO	RUA JOAQUIM URIAS	55	5	10	2
45290	CONJ.HABIT.CELSO	RUA JOAQUIM URIAS	45	5	11	2
45300	CONJ.HABIT.CELSO	RUA JOAQUIM URIAS	35	5	12	2
45310	CONJ.HABIT.CELSO	RUA JOAQUIM URIAS	25	5	13	2
45320	CONJ.HABIT.CELSO	RUA JOAQUIM URIAS	15	5	14	2
45330	CONJ.HABIT.CELSO	RUA ANGELO REGINATO ZANONI	18	5	15	2
45340	CONJ.HABIT.CELSO	RUA ANGELO REGINATO ZANONI	28	5	16	2

PRONIM AR - Emissao: 09/12/2019 as 16h8min - Duracao: 0h00m28seg (99)

PREFEITURA MUNICIPAL DE PORECATU

ROL POR SETOR

Numero do Cadastro	Codigo do Bairro	Cod. Logradouro	Numero do Imovel	Quadra	Lote	Setor
45350	CONJ. HABIT. CELSO FERNANDES	RUA ANGELO REGINATO ZANONI	38	5	17	2
45360	CONJ. HABIT. CELSO FERNANDES	RUA ANGELO REGINATO ZANONI	48	5	18	2
45370	CONJ. HABIT. CELSO FERNANDES	RUA ANGELO REGINATO ZANONI	58	5	19	2
45380	CONJ. HABIT. CELSO FERNANDES	RUA ANGELO REGINATO ZANONI	68	5	20	2
45390	CONJ. HABIT. CELSO FERNANDES	RUA ANGELO REGINATO ZANONI	78	5	21	2
45400	CONJ. HABIT. CELSO FERNANDES	RUA ANGELO REGINATO ZANONI	88	5	22	2
45410	CONJ. HABIT. CELSO FERNANDES	RUA ANGELO REGINATO ZANONI	98	5	23	2
45420	CONJ. HABIT. CELSO FERNANDES	RUA ANGELO REGINATO ZANONI	108	5	24	2
45430	CONJ. HABIT. CELSO FERNANDES	RUA ANGELO REGINATO ZANONI	118	5	25	2
45440	CONJ. HABIT. CELSO FERNANDES	RUA ANGELO REGINATO ZANONI	128	5	26	2
45450	CONJ. HABIT. CELSO FERNANDES	RUA ANGELO REGINATO ZANONI	138	5	27	2
45460	CONJ. HABIT. CELSO FERNANDES	RUA ANGELO REGINATO ZANONI	148	5	28	2
45470	CONJ. HABIT. CELSO FERNANDES	RUA ANGELO REGINATO ZANONI	147	6	1	2
45480	CONJ. HABIT. CELSO FERNANDES	RUA ANGELO REGINATO ZANONI	137	6	2	2
45490	CONJ. HABIT. CELSO FERNANDES	RUA ANGELO REGINATO ZANONI	127	6	3	2
45500	CONJ. HABIT. CELSO FERNANDES	RUA ANGELO REGINATO ZANONI	117	6	4	2
45510	CONJ. HABIT. CELSO FERNANDES	RUA ANGELO REGINATO ZANONI	107	6	5	2
45520	CONJ. HABIT. CELSO FERNANDES	RUA ANGELO REGINATO ZANONI	97	6	6	2
45530	CONJ. HABIT. CELSO FERNANDES	RUA ANGELO REGINATO ZANONI	87	6	7	2
45540	CONJ. HABIT. CELSO FERNANDES	RUA ANGELO REGINATO ZANONI	77	6	8	2
45550	CONJ. HABIT. CELSO FERNANDES	RUA ANGELO REGINATO ZANONI	67	6	9	2
45560	CONJ. HABIT. CELSO FERNANDES	RUA ANGELO REGINATO ZANONI	57	6	10	2
45570	CONJ. HABIT. CELSO FERNANDES	RUA ANGELO REGINATO ZANONI	47	6	11	2
45580	CONJ. HABIT. CELSO FERNANDES	RUA ANGELO REGINATO ZANONI	37	6	12	2
45590	CONJ. HABIT. CELSO FERNANDES	RUA ANGELO REGINATO ZANONI	27	6	13	2
45600	CONJ. HABIT. CELSO FERNANDES	RUA ANGELO REGINATO ZANONI	17	6	14	2
45610	CONJ. HABIT. CELSO FERNANDES	RUA JOAO RODOLFO	14	6	15	2
45620	CONJ. HABIT. CELSO FERNANDES	RUA JOAO RODOLFO	24	6	16	2
45630	CONJ. HABIT. CELSO FERNANDES	RUA JOAO RODOLFO	34	6	17	2
45640	CONJ. HABIT. CELSO FERNANDES	RUA JOAO RODOLFO	44	6	18	2
45650	CONJ. HABIT. CELSO FERNANDES	RUA JOAO RODOLFO	54	6	19	2
45660	CONJ. HABIT. CELSO FERNANDES	RUA JOAO RODOLFO	64	6	20	2
45670	CONJ. HABIT. CELSO FERNANDES	RUA JOAO RODOLFO	74	6	21	2
45680	CONJ. HABIT. CELSO FERNANDES	RUA JOAO RODOLFO	84	6	22	2
45690	CONJ. HABIT. CELSO FERNANDES	RUA JOAO RODOLFO	94	6	23	2
45700	CONJ. HABIT. CELSO FERNANDES	RUA JOAO RODOLFO	104	6	24	2
45710	CONJ. HABIT. CELSO FERNANDES	RUA JOAO RODOLFO	114	6	25	2
45720	CONJ. HABIT. CELSO FERNANDES	RUA JOAO RODOLFO	124	6	26	2
45730	CONJ. HABIT. CELSO FERNANDES	RUA JOAO RODOLFO	134	6	27	2
45740	CONJ. HABIT. CELSO FERNANDES	RUA JOAO RODOLFO	144	6	28	2
45750	CONJ. HABIT. CELSO FERNANDES	RUA IGUACU	3096	7	1	2
45760	CONJ. HABIT. CELSO FERNANDES	RUA IGUACU	3108	7	2	2
45770	CONJ. HABIT. CELSO FERNANDES	RUA IGUACU	3118	7	3	2
45780	CONJ. HABIT. CELSO FERNANDES	RUA IGUACU	3128	7	4	2
45790	CONJ. HABIT. CELSO FERNANDES	RUA IGUACU	3138	7	5	2

PRONIM AR - Emissao: 09/12/2019 as 16h8min - Duracao: 0h00m28seg (99)

PREFEITURA MUNICIPAL DE PORECATU

ROL POR SETOR

Numero do Cadastro	Codigo do Bairro	Cod. Logradouro	Numero do Imovel	Quadra	Lote	Setor
45800	CONJ.HABIT.CELSO FERNANDES	RUA IGUACU	3148	7	6	2
45810	CONJ.HABIT.CELSO FERNANDES	RUA IGUACU	3158	7	7	2
45820	CONJ.HABIT.CELSO FERNANDES	RUA IGUACU	3170	7	8	2
45830	CONJ.HABIT.CELSO FERNANDES	RUA LUIZ PETRAUSKAS	87	7	9	2
45840	CONJ.HABIT.CELSO FERNANDES	RUA LUIZ PETRAUSKAS	77	7	10	2
45850	CONJ.HABIT.CELSO FERNANDES	RUA LUIZ PETRAUSKAS	67	7	11	2
45860	CONJ.HABIT.CELSO FERNANDES	RUA LUIZ PETRAUSKAS	57	7	12	2
45870	CONJ.HABIT.CELSO FERNANDES	RUA LUIZ PETRAUSKAS	47	7	13	2
45880	CONJ.HABIT.CELSO FERNANDES	RUA LUIZ PETRAUSKAS	37	7	14	2
45890	CONJ.HABIT.CELSO FERNANDES	RUA LUIZ PETRAUSKAS	27	7	15	2
45900	CONJ.HABIT.CELSO FERNANDES	RUA LUIZ PETRAUSKAS	17	7	16	2
45910	CONJ.HABIT.CELSO FERNANDES	RUA LUIZ PETRAUSKAS	18	8	1	2
45920	CONJ.HABIT.CELSO FERNANDES	RUA LUIZ PETRAUSKAS	28	8	2	2
45930	CONJ.HABIT.CELSO FERNANDES	RUA LUIZ PETRAUSKAS	38	8	3	2
45940	CONJ.HABIT.CELSO FERNANDES	RUA LUIZ PETRAUSKAS	48	8	4	2
45950	CONJ.HABIT.CELSO FERNANDES	RUA LUIZ PETRAUSKAS	58	8	5	2
45960	CONJ.HABIT.CELSO FERNANDES	RUA LUIZ PETRAUSKAS	68	8	6	2
45970	CONJ.HABIT.CELSO FERNANDES	RUA LUIZ PETRAUSKAS	78	8	7	2
45980	CONJ.HABIT.CELSO FERNANDES	RUA LUIZ PETRAUSKAS	88	8	8	2
45990	CONJ.HABIT.CELSO FERNANDES	RUA JOSE ATANASIO DE LIMA	85	8	9	2
46000	CONJ.HABIT.CELSO FERNANDES	RUA JOSE ATANASIO DE LIMA	75	8	10	2
46010	CONJ.HABIT.CELSO FERNANDES	RUA JOSE ATANASIO DE LIMA	65	8	11	2
46020	CONJ.HABIT.CELSO FERNANDES	RUA JOSE ATANASIO DE LIMA	55	8	12	2
46030	CONJ.HABIT.CELSO FERNANDES	RUA JOSE ATANASIO DE LIMA	45	8	13	2
46040	CONJ.HABIT.CELSO FERNANDES	RUA JOSE ATANASIO DE LIMA	35	8	14	2
46050	CONJ.HABIT.CELSO FERNANDES	RUA JOSE ATANASIO DE LIMA	25	8	15	2
46060	CONJ.HABIT.CELSO FERNANDES	RUA JOSE ATANASIO DE LIMA	15	8	16	2
46070	CONJ.HABIT.CELSO FERNANDES	RUA JOAO RODOLFO	0	9	1	2
46090	VILA IOLANDA FERRAREZI	RUA IGUACU	2090	0	1	2
46100	VILA IOLANDA FERRAREZI	RUA IGUACU	2120	0	3	2
46110	VILA IOLANDA FERRAREZI	RUA IGUACU	0	0	5	2
46120	VILA IOLANDA FERRAREZI	RUA IGUACU	2150	0	6	2
46130	VILA IOLANDA FERRAREZI	RUA AMADOR PARRA GOMES	32	0	9	2
46150	VILA ALTO DA BOA VISTA	RUA RIO GRANDE DO SUL	1410	2	1	2
46160	CENTRO	RUA BARAO DO RIO BRANCO	15	84	11	2
46180	CENTRO	RUA PARANAGUA	651	16	8	2
46190	CENTRO	RUA GUANABARA	550	9	21	2
46200	VILA IGUACU	RUA JOSE THEODORO CAETANO	24	53	2	2
46210	CENTRO	RUA PARANAGUA	793	53	11	2
46220	CENTRO	RUA RIO DE JANEIRO	989	72	2	2
46230	CENTRO	RUA MAURO MOLINA	349	62	8	2
46240	CENTRO	RUA OURO PRETO	23	90	16	2
46270	JARDIM METROPOLE	AV. AVENIDA PARANAPANEMA	400	0	15	2
46290	VILA ALTO DA BOA VISTA	RUA RIO GRANDE DO SUL	1463	1	16	2
46300	CENTRO	RUA VER. VILAS BOAS	119	83	5	2

PRONIM AR - Emissao: 09/12/2019 as 16h8min - Duracao: 0h00m28seg (99)

PREFEITURA MUNICIPAL DE PORECATU

ROL POR SETOR

Numero do Cadastro	Codigo do Bairro	Cod. Logradouro	Numero do Imovel	Quadra	Lote	Setor
46310	CENTRO	RUA GOV. PAULO PIMENTEL	0	20	4	2
46330	CENTRO	RUA MAURO MOLINA	599	71	9	2
46360	CENTRO	RUA ARAGUAIA	114	83	21	2
46370	CENTRO	RUA IGUACU	1060	55	18	2
46380	VILA IGUACU	RUA IGUACU	1523	1	100	2
46390	CENTRO	RUA ARAGUAIA	248	82	15	2
46400	VILA IOLANDA FERRAREZI	RUA CRUZ GALEGO	151	0	10	2
46410	CENTRO	RUA MARECHAL DEOD. FONSECA	61	78	4	2
46420	CENTRO	RUA MARECHAL DEOD. FONSECA	49	78	4	2
46430	CENTRO	RUA MARECHAL DEOD. FONSECA	37	78	4	2
46440	CENTRO	RUA MARECHAL DEOD. FONSECA	25	78	4	2
46450	JARDIM SAO PAULO	RUA DA SAUDADE	0	2	11	2
46460	JARDIM SAO PAULO	RUA DA SAUDADE	283	2	12	2
46470	JARDIM SAO PAULO	RUA DA SAUDADE	0	2	13	2
46480	CENTRO	RUA PRESIDENTE KENNEDY	0	5	0	2
46490	CENTRO	RUA IGUACU	1778	1	1	2
46500	CENTRO	RUA DOMINGOS SPIRANDELLI	46	1	2	2
46510	CENTRO	RUA DOMINGOS SPIRANDELLI	58	1	3	2
46520	CENTRO	RUA DOMINGOS SPIRANDELLI	70	1	4	2
46530	CENTRO	RUA DOMINGOS SPIRANDELLI	82	1	5	2
46540	CENTRO	RUA MARECHAL DEOD. FONSECA	111	77	4	2
46550	CENTRO	RUA D. NAIR LUNARDELLI RAMOS	65	1	7	2
46560	CENTRO	RUA D. NAIR LUNARDELLI RAMOS	53	1	8	2
46570	CENTRO	RUA D. NAIR LUNARDELLI RAMOS	39	1	9	2
46580	CENTRO	RUA D. NAIR LUNARDELLI RAMOS	27	1	10	2
46590	CENTRO	RUA IGUACU	1750	1	11	2
46600	CENTRO	RUA IGUACU	1764	1	12	2
46610	CENTRO	RUA DOMINGOS SPIRANDELLI	92	1	6	2
46620	CENTRO	RUA DOMINGOS SPIRANDELLI	104	1	13	2
46630	CENTRO	RUA DOMINGOS SPIRANDELLI	116	1	14	2
46640	CENTRO	RUA DOMINGOS SPIRANDELLI	128	1	15	2
46650	CENTRO	RUA DOMINGOS SPIRANDELLI	1845	1	16	2
46660	CENTRO	RUA RIO GRANDE DO SUL	1831	1	17	2
46670	CENTRO	RUA RIO GRANDE DO SUL	1819	1	18	2
46680	CENTRO	RUA RIO GRANDE DO SUL	111	1	19	2
46690	CENTRO	RUA D. NAIR LUNARDELLI RAMOS	99	1	20	2
46700	CENTRO	RUA D. NAIR LUNARDELLI RAMOS	89	1	21	2
46710	CENTRO	RUA D. NAIR LUNARDELLI RAMOS	77	1	22	2
46720	CENTRO	RUA IGUACU	1720	2	1	2
46730	CENTRO	RUA D. NAIR LUNARDELLI RAMOS	54	2	2	2
46740	CENTRO	RUA D. NAIR LUNARDELLI RAMOS	66	2	3	2
46750	CENTRO	RUA D. NAIR LUNARDELLI RAMOS	78	2	4	2
46760	CENTRO	RUA D. NAIR LUNARDELLI RAMOS	90	2	5	2
46770	CENTRO	RUA D. NAIR LUNARDELLI RAMOS	100	2	6	2
46780	CENTRO	RUA D. NAIR LUNARDELLI RAMOS	112	2	7	2

PRONIM AR - Emissao: 09/12/2019 as 16h8min - Duracao: 0h00m28seg (99)

PREFEITURA MUNICIPAL DE PORCATEU

ROL POR SETOR

Numero do Cadastro	Codigo do Bairro	Cod. Logradouro	Numero do Imovel	Quadra	Lote	Setor
46790	CONJ.HAB.D.SIDONIA B. JONASSON	RUA RIO GRANDE DO SUL	1789	2	8	2
46800	CONJ.HAB.D.SIDONIA B. JONASSON	RUA RIO GRANDE DO SUL	1777	2	9	2
46810	CONJ.HAB.D.SIDONIA B. JONASSON	RUA RIO GRANDE DO SUL	1765	2	10	2
46820	CONJ.HAB.D.SIDONIA B. JONASSON	RUA D. ALBINA MERIZIO VIEIRA	75	2	11	2
46830	CONJ.HAB.D.SIDONIA B. JONASSON	RUA D. ALBINA MERIZIO VIEIRA	63	2	12	2
46840	CONJ.HAB.D.SIDONIA B. JONASSON	RUA D. ALBINA MERIZIO VIEIRA	51	2	13	2
46850	CONJ.HAB.D.SIDONIA B. JONASSON	RUA D. ALBINA MERIZIO VIEIRA	39	2	14	2
46860	CONJ.HAB.D.SIDONIA B. JONASSON	RUA D. ALBINA MERIZIO VIEIRA	29	2	15	2
46870	CONJ.HAB.D.SIDONIA B. JONASSON	RUA D. ALBINA MERIZIO VIEIRA	19	2	16	2
46880	CONJ.HAB.D.SIDONIA B. JONASSON	RUA IGUACU	1692	2	17	2
46890	CONJ.HAB.D.SIDONIA B. JONASSON	RUA IGUACU	1706	2	18	2
46900	CONJ.HAB.D.SIDONIA B. JONASSON	RUA D. ALBINA MERIZIO VIEIRA	1670	3	1	2
46910	CONJ.HAB.D.SIDONIA B. JONASSON	RUA D. ALBINA MERIZIO VIEIRA	30	3	2	2
46920	CONJ.HAB.D.SIDONIA B. JONASSON	RUA D. ALBINA MERIZIO VIEIRA	42	3	3	2
46930	CONJ.HAB.D.SIDONIA B. JONASSON	RUA D. ALBINA MERIZIO VIEIRA	52	3	4	2
46940	CONJ.HAB.D.SIDONIA B. JONASSON	RUA D. ALBINA MERIZIO VIEIRA	64	3	5	2
46950	CONJ.HAB.D.SIDONIA B. JONASSON	RUA D. ALBINA MERIZIO VIEIRA	76	3	6	2
46960	CONJ.HAB.D.SIDONIA B. JONASSON	RUA RIO GRANDE DO SUL	1737	3	7	2
46970	CONJ.HAB.D.SIDONIA B. JONASSON	RUA RIO GRANDE DO SUL	1725	3	8	2
46980	CONJ.HAB.D.SIDONIA B. JONASSON	RUA RIO GRANDE DO SUL	1713	3	9	2
46990	CONJ.HAB.D.SIDONIA B. JONASSON	RUA RIO GRANDE DO SUL	1703	3	10	2
47010	CONJ.HAB.D.SIDONIA B. JONASSON	RUA IGUACU	1596	3	11	2
47020	CONJ.HAB.D.SIDONIA B. JONASSON	RUA IGUACU	1606	3	12	2
47030	CONJ.HAB.D.SIDONIA B. JONASSON	RUA IGUACU	1616	3	13	2
47040	CONJ.HAB.D.SIDONIA B. JONASSON	RUA IGUACU	1630	3	14	2
47050	CONJ.HAB.D.SIDONIA B. JONASSON	RUA IGUACU	1642	3	15	2
47060	CONJ.HAB.D.SIDONIA B. JONASSON	RUA IGUACU	1654	3	16	2
47070	CONJ.HAB.D.SIDONIA B. JONASSON	RUA PROF. ERNESTINA A. DE MELO	14	4	1	2
47080	CONJ.HAB.D.SIDONIA B. JONASSON	RUA PROF. ERNESTINA A. DE MELO	26	4	2	2
47090	CONJ.HAB.D.SIDONIA B. JONASSON	RUA PROF. ERNESTINA A. DE MELO	38	4	3	2
47100	CONJ.HAB.D.SIDONIA B. JONASSON	RUA PROF. ERNESTINA A. DE MELO	50	4	4	2
47110	CONJ.HAB.D.SIDONIA B. JONASSON	RUA PROF. ERNESTINA A. DE MELO	62	4	5	2
47120	CONJ.HAB.D.SIDONIA B. JONASSON	RUA PROF. ERNESTINA A. DE MELO	74	4	6	2
47130	CONJ.HAB.D.SIDONIA B. JONASSON	RUA RIO GRANDE DO SUL	86	4	7	2
47140	CONJ.HAB.D.SIDONIA B. JONASSON	RUA RIO GRANDE DO SUL	1844	5	1	2
47150	CONJ.HAB.D.SIDONIA B. JONASSON	RUA RIO GRANDE DO SUL	1830	5	2	2
47160	CONJ.HAB.D.SIDONIA B. JONASSON	RUA RIO GRANDE DO SUL	1818	5	3	2
47170	CONJ.HAB.D.SIDONIA B. JONASSON	RUA D. NAIR LUNARDELLI RAMOS	179	5	4	2
47180	CONJ.HAB.D.SIDONIA B. JONASSON	RUA D. NAIR LUNARDELLI RAMOS	191	5	5	2
47190	CONJ.HAB.D.SIDONIA B. JONASSON	RUA D. NAIR LUNARDELLI RAMOS	203	5	6	2
47200	CONJ.HAB.D.SIDONIA B. JONASSON	RUA BRASIL	1787	5	7	2
47210	CONJ.HAB.D.SIDONIA B. JONASSON	RUA BRASIL	1799	5	8	2
47220	CONJ.HAB.D.SIDONIA B. JONASSON	RUA BRASILL	1815	5	9	2
47230	CONJ.HAB.D.SIDONIA B. JONASSON	RUA DOMINGOS SPIRANDELLI	224	5	10	2
47240	CONJ.HAB.D.SIDONIA B. JONASSON	RUA DOMINGOS SPIRANDELLI	212	5	11	2

PRONIM AR - Emissao: 09/12/2019 as 16h8min - Duracao: 0h00m29seg (99)

PREFEITURA MUNICIPAL DE PORECATU

ROL POR SETOR

Numero do Cadastro	Codigo do Bairro	Cod. Logradouro	Numero do Imovel	Quadra	Lote	Setor
47250	CONJ. HAB. D. SIDONIA	RUA DOMINGOS SPIRANDELLI	200	5	12	2
47260	CONJ. HAB. D. SIDONIA	RUA RIO GRANDE DO SUL	1790	6	1	2
47270	CONJ. HAB. D. SIDONIA	RUA RIO GRANDE DO SUL	1776	6	2	2
47280	CONJ. HAB. D. SIDONIA	RUA RIO GRANDE DO SUL	1764	6	3	2
47290	CONJ. HAB. D. SIDONIA	RUA D. ALBINA MERIZIO VIEIRA	149	6	4	2
47300	CONJ. HAB. D. SIDONIA	RUA D. ALBINA MERIZIO VIEIRA	161	6	5	2
47310	CONJ. HAB. D. SIDONIA	RUA D. ALBINA MERIZIO VIEIRA	173	6	6	2
47320	CONJ. HAB. D. SIDONIA	RUA BRASIL	1733	6	7	2
47330	CONJ. HAB. D. SIDONIA	RUA BRASIL	1745	6	8	2
47340	CONJ. HAB. D. SIDONIA	RUA BRASIL	1759	6	9	2
47350	CONJ. HAB. D. SIDONIA	RUA D. NAIR LUNARDELLI RAMOS	204	6	10	2
47360	CONJ. HAB. D. SIDONIA	RUA D. NAIR LUNARDELLI RAMOS	192	6	11	2
47370	CONJ. HAB. D. SIDONIA	RUA D. NAIR LUNARDELLI RAMOS	180	6	12	2
47380	CONJ. HAB. D. SIDONIA	RUA RIO GRANDE DO SUL	1738	7	1	2
47390	CONJ. HAB. D. SIDONIA	RUA RIO GRANDE DO SUL	1726	7	2	2
47400	CONJ. HAB. D. SIDONIA	RUA RIO GRANDE DO SUL	1714	7	3	2
47410	CONJ. HAB. D. SIDONIA	RUA RIO GRANDE DO SUL	1700	7	4	2
47420	CONJ. HAB. D. SIDONIA	RUA PROF. ERNESTINA A. DE MELO	137	7	5	2
47430	CONJ. HAB. D. SIDONIA	RUA PROF. ERNESTINA A. DE MELO	149	7	6	2
47440	CONJ. HAB. D. SIDONIA	RUA PROF. ERNESTINA A. DE MELO	161	7	7	2
47450	CONJ. HAB. D. SIDONIA	RUA PROF. ERNESTINA A. DE MELO	1689	7	8	2
47460	CONJ. HAB. D. SIDONIA	RUA BRASIL	1703	7	9	2
47470	CONJ. HAB. D. SIDONIA	RUA BRASIL	172	7	10	2
47480	CONJ. HAB. D. SIDONIA	RUA D. ALBINA MERIZIO VIEIRA	160	7	11	2
47490	CONJ. HAB. D. SIDONIA	RUA D. ALBINA MERIZIO VIEIRA	148	7	12	2
47500	CONJ. HAB. D. SIDONIA	RUA PROF. ERNESTINA A. DE MELO	114	8	1	2
47510	CONJ. HAB. D. SIDONIA	RUA PROF. ERNESTINA A. DE MELO	126	8	2	2
47520	CONJ. HAB. D. SIDONIA	RUA PROF. ERNESTINA A. DE MELO	138	8	3	2
47530	CONJ. HAB. D. SIDONIA	RUA PROF. ERNESTINA A. DE MELO	150	8	4	2
47540	CONJ. HAB. D. SIDONIA	RUA PROF. ERNESTINA A. DE MELO	162	8	5	2
47550	CONJ. HAB. D. SIDONIA	RUA PROF. ERNESTINA A. DE MELO	174	8	6	2
47560	CONJ. HAB. D. SIDONIA	RUA BRASIL	1814	9	1	2
47570	CONJ. HAB. D. SIDONIA	RUA BRASIL	1800	9	2	2
47580	CONJ. HAB. D. SIDONIA	RUA BRASIL	1788	9	3	2
47590	CONJ. HAB. D. SIDONIA	RUA D. NAIR LUNARDELLI RAMOS	273	9	4	2
47600	CONJ. HAB. D. SIDONIA	RUA D. NAIR LUNARDELLI RAMOS	285	9	5	2
47610	CONJ. HAB. D. SIDONIA	RUA D. NAIR LUNARDELLI RAMOS	297	9	6	2
47620	CONJ. HAB. D. SIDONIA	RUA D. NAIR LUNARDELLI RAMOS	309	9	7	2
47630	CONJ. HAB. D. SIDONIA	RUA D. NAIR LUNARDELLI RAMOS	321	9	8	2
47640	CONJ. HAB. D. SIDONIA	RUA D. NAIR LUNARDELLI RAMOS	333	9	9	2
47650	CONJ. HAB. D. SIDONIA	RUA MADRE TEREZA DE CALCUTA	327	9	10	2
47660	CONJ. HAB. D. SIDONIA	RUA MADRE TEREZA DE CALCUTA	339	9	11	2
47670	CONJ. HAB. D. SIDONIA	RUA MADRE TEREZA DE CALCUTA	351	9	12	2
47680	CONJ. HAB. D. SIDONIA	RUA DOMINGOS SPIRANDELLI	354	9	13	2
47690	CONJ. HAB. D. SIDONIA	RUA DOMINGOS SPIRANDELLI	342	9	14	2

PREFEITURA MUNICIPAL DE PORECATU

ROL POR SETOR

Numero do Cadastro	Codigo do Bairro	Cod. Logradouro	Numero do Imovel	Quadra	Lote	Setor
47700	CONJ. HAB. D. SIDONIA	RUA DOMINGOS SPIRANDELLI	330	9	15	2
47710	CONJ. HAB. D. SIDONIA	RUA DOMINGOS SPIRANDELLI	318	9	16	2
47720	CONJ. HAB. D. SIDONIA	RUA DOMINGOS SPIRANDELLI	306	9	17	2
47730	CONJ. HAB. D. SIDONIA	RUA DOMINGOS SPIRANDELLI	294	9	18	2
47740	CONJ. HAB. D. SIDONIA	RUA MADRE TEREZA DE CALCUTA	352	11	1	2
47750	CONJ. HAB. D. SIDONIA	RUA MADRE TEREZA DE CALCUTA	340	11	2	2
47760	CONJ. HAB. D. SIDONIA	RUA MADRE TEREZA DE CALCUTA	328	11	3	2
47770	CONJ. HAB. D. SIDONIA	RUA MADRE TEREZA DE CALCUTA	318	11	4	2
47780	CONJ. HAB. D. SIDONIA	RUA MADRE TEREZA DE CALCUTA	308	11	5	2
47790	CONJ. HAB. D. SIDONIA	RUA MADRE TEREZA DE CALCUTA	294	11	6	2
47810	CONJ. HAB. D. SIDONIA	RUA PROF. ERNESTINA A. DE MELO	421	11	8	2
47820	CONJ. HAB. D. SIDONIA	RUA PRINCESA DIANA	313	11	9	2
47830	CONJ. HAB. D. SIDONIA	RUA DOMINGOS SPIRANDELLI	333	11	10	2
47840	CONJ. HAB. D. SIDONIA	RUA DOMINGOS SPIRANDELLI	462	11	11	2
47850	CONJ. HAB. D. SIDONIA	RUA DOMINGOS SPIRANDELLI	452	11	12	2
47860	CONJ. HAB. D. SIDONIA	RUA DOMINGOS SPIRANDELLI	440	11	13	2
47870	CONJ. HAB. D. SIDONIA	RUA DOMINGOS SPIRANDELLI	430	11	14	2
47880	CONJ. HAB. D. SIDONIA	RUA DOMINGOS SPIRANDELLI	420	11	15	2
47890	CONJ. HAB. D. SIDONIA	RUA PROF. ERNESTINA A. DE MELO	420	12	1	2
47900	CONJ. HAB. D. SIDONIA	RUA PROF. ERNESTINA A. DE MELO	336	12	2	2
47910	CONJ. HAB. D. SIDONIA	RUA PROF. ERNESTINA A. DE MELO	348	12	3	2
47920	CONJ. HAB. D. SIDONIA	RUA PROF. ERNESTINA A. DE MELO	360	12	4	2
47930	CONJ. HAB. D. SIDONIA	RUA PROF. ERNESTINA A. DE MELO	370	12	5	2
47940	CONJ. HAB. D. SIDONIA	RUA PROF. ERNESTINA A. DE MELO	382	12	6	2
47950	CONJ. HAB. D. SIDONIA	RUA PROF. ERNESTINA A. DE MELO	394	12	7	2
47960	CONJ. HAB. D. SIDONIA	RUA PROF. ERNESTINA A. DE MELO	406	12	8	2
47970	CONJ. HAB. D. SIDONIA	RUA PROF. ERNESTINA A. DE MELO	416	12	9	2
47980	CONJ. HAB. D. SIDONIA	RUA PROF. ERNESTINA A. DE MELO	428	12	12	2
48600	CENTRO	RUA ARAGUAIA	446	80	16	2
48610	CENTRO	RUA IGUACU	835	15	7	2
48620	CENTRO	RUA PARANAGUA	745	15	7	2
48630	CENTRO	RUA PARANAGUA	727	15	7	2
49110	JARDIM METROPOLIS	AV. AVENIDA PARANAPANEMA	600	0	11	2
49170	CENTRO	RUA VER. VILAS BOAS	254	34	15	2
49190	CENTRO	RUA OSNY DO AMARAL	0	74	6	2
49260	JARDIM METROPOLIS	AV. AVENIDA PARANAPANEMA	0	1	4	2
49270	JARDIM METROPOLIS	RUA VER. ANTONIO REBELATTO	0	1	24	2
49300	CENTRO	RUA SAO PAULO	85	41	5	2
49370	LOTEAMENTO SAO BENEDITO	RUA PARANA	210	0	13	2
49380	VILA IGUACU	RUA MAURO MOLINA	0	4	52	2
49400	CENTRO	RUA NELSON GRELLET	0	100	1	2
49520	VILA IGUACU	RUA RICARDO FONTANA	66	6	11	2
49670	CENTRO	RUA VER. VILAS BOAS	702	22	10	2
49680	CENTRO	RUA OURO PRETO	93	90	12	2
49690	CENTRO	RUA OURO PRETO	83	90	12	2
49780	VILA HARMONIA	RUA IGUACU	118	97	2	2

PRONIM AR - Emissao: 09/12/2019 as 16h8min - Duracao: 0h00m29seg (99)

PREFEITURA MUNICIPAL DE PORECATU

ROL POR SETOR

Numero do Cadastro	Codigo do Bairro	Cod. Logradouro	Numero do Imovel	Quadra	Lote	Setor
49820	VILA HARMONIA	RUA LUIZ DEBIEUX	108	97	2 E	2
49830	VILA HARMONIA	RUA LUIZ DEBIEUX	110	97	2 F	2
49840	VILA HARMONIA	RUA LUIZ DEBIEUX	104	97	2 G	2
49850	VILA HARMONIA	RUA LUIZ DEBIEUX	114	97	2 H	2
49860	VILA HARMONIA	RUA LUIZ DEBIEUX	116	97	2-I	2
49870	VILA HARMONIA	RUA IGUACU	134	97	2	2
49880	VILA HARMONIA	RUA IGUACU	142	97	2	2
49900	VILA HARMONIA	RUA LUIZ DEBIEUX	103	97	2 M	2
49910	VILA HARMONIA	RUA LUIZ DEBIEUX	105	97	2 N	2
49930	VILA HARMONIA	RUA LUIZ DEBIEUX	109	97	2 P	2
49940	VILA HARMONIA	RUA LUIZ DEBIEUX	111	97	2 O	2
49950	VILA HARMONIA	RUA LUIZ DEBIEUX	113	97	2 R	2
49960	VILA HARMONIA	RUA LUIZ DEBIEUX	115	97	2 S	2
54580	VILA IGUACU	RUA SALEZIO FRANC. DALLE VEDOV	85	7	94	2
54980	CONJ. HAB. D. SIDONIA B. JONASSON	RUA MADRE TEREZA DE CALCUTA	287	10	6	2
55000	CENTRO	RUA PRESIDENTE CASTELO BRANCO	91	81	11	2
55110	CENTRO	RUA RAQUEL DE QUEIROZ	33	68	5	2
55170	VILA IGUACU	RUA IGUACU	64	1	100	2
55190	VILA IGUACU	RUA ANDRE OTAVIANO	1467	1	100	2
55200	VILA IGUACU	RUA IGUACU	1485	1	100	2
55210	VILA IGUACU	RUA MAURO MOLINA	0	5	9	2
55230	VILA ALTO DA BOA VISTA	RUA RIO GRANDE DO SUL	1444	2	19	2
55280	VILA IGUACU	RUA ARTHUR INACIO NUNES	29	7	72	2
55290	VILA IGUACU	RUA ARTHUR INACIO NUNES	31	7	72	2
55300	JARDIM BELA VISTA	RUA BRASIL	1588	1	1	2
55310	JARDIM BELA VISTA	RUA BRASIL	1578	1	2	2
55320	JARDIM BELA VISTA	RUA ANGELO TAVIAN	33	1	3	2
55330	JARDIM BELA VISTA	RUA ANGELO TAVIAN	43	1	4	2
55340	JARDIM BELA VISTA	RUA ANGELO TAVIAN	53	1	5	2
55350	JARDIM BELA VISTA	RUA ANGELO TAVIAN	63	1	6	2
55360	JARDIM BELA VISTA	RUA ANGELO TAVIAN	73	1	7	2
55370	JARDIM BELA VISTA	RUA ANGELO TAVIAN	83	1	8	2
55380	JARDIM BELA VISTA	RUA ANGELO TAVIAN	93	1	9	2
55390	JARDIM BELA VISTA	RUA ANGELO TAVIAN	103	1	10	2
55400	JARDIM BELA VISTA	RUA MADRE TEREZA DE CALCUTA	125	1	11	2
55410	JARDIM BELA VISTA	RUA MADRE TEREZA DE CALCUTA	115	1	12	2
55420	JARDIM BELA VISTA	RUA BRASIL	1568	2	1	2
55430	JARDIM BELA VISTA	RUA BRASIL	1558	2	2	2
55440	JARDIM BELA VISTA	RUA BRASIL	1548	2	3	2
55450	JARDIM BELA VISTA	RUA BRASIL	1538	2	4	2
55460	JARDIM BELA VISTA	RUA ANGELO TAVIAN	32	2	5	2
55470	JARDIM BELA VISTA	RUA MARIA M.T. TAVIAN	37	2	6	2
55480	JARDIM BELA VISTA	RUA ANGELO TAVIAN	42	2	7	2
55490	JARDIM BELA VISTA	RUA MARIA M.T. TAVIAN	47	2	8	2
55500	JARDIM BELA VISTA	RUA ANGELO TAVIAN	52	2	9	2

PREFEITURA MUNICIPAL DE PORECATU

ROL POR SETOR

Numero do Cadastro	Codigo do Bairro	Cod. Logradouro	Numero do Imovel	Quadra	Lote	Setor
55510	JARDIM BELA VISTA	RUA MARIA M.T. TAVIAN	57	2	10	2
55520	JARDIM BELA VISTA	RUA ANGELO TAVIAN	62	2	11	2
55530	JARDIM BELA VISTA	RUA MARIA M.T. TAVIAN	67	2	12	2
55540	JARDIM BELA VISTA	RUA ANGELO TAVIAN	72	2	13	2
55550	JARDIM BELA VISTA	RUA MARIA M.T. TAVIAN	77	2	14	2
55560	JARDIM BELA VISTA	RUA ANGELO TAVIAN	82	2	15	2
55570	JARDIM BELA VISTA	RUA MARIA M.T. TAVIAN	87	2	16	2
55580	JARDIM BELA VISTA	RUA ANGELO TAVIAN	92	2	17	2
55590	JARDIM BELA VISTA	RUA MARIA M.T. TAVIAN	97	2	18	2
55600	JARDIM BELA VISTA	RUA ANGELO TAVIAN	102	2	19	2
55610	JARDIM BELA VISTA	RUA MARIA M.T. TAVIAN	107	2	20	2
55620	JARDIM BELA VISTA	RUA MADRE TEREZA DE CALCUTA	105	2	21	2
55630	JARDIM BELA VISTA	RUA MADRE TEREZA DE CALCUTA	95	2	22	2
55640	JARDIM BELA VISTA	RUA MADRE TEREZA DE CALCUTA	85	2	23	2
55650	JARDIM BELA VISTA	RUA MADRE TEREZA DE CALCUTA	75	2	24	2
55660	JARDIM BELA VISTA	RUA BRASIL	1528	3	1	2
55670	JARDIM BELA VISTA	RUA BRASIL	1518	3	2	2
55680	JARDIM BELA VISTA	RUA MARIA M.T. TAVIAN	38	3	3	2
55690	JARDIM BELA VISTA	RUA MARIA M.T. TAVIAN	48	3	4	2
55700	JARDIM BELA VISTA	RUA MARIA M.T. TAVIAN	58	3	5	2
55710	JARDIM BELA VISTA	RUA MARIA M.T. TAVIAN	68	3	6	2
55720	JARDIM BELA VISTA	RUA MARIA M.T. TAVIAN	78	3	7	2
55730	JARDIM BELA VISTA	RUA MARIA M.T. TAVIAN	88	3	8	2
55740	JARDIM BELA VISTA	RUA MARIA M.T. TAVIAN	98	3	9	2
55750	JARDIM BELA VISTA	RUA MADRE TEREZA DE CALCUTA	65	3	10	2
55760	JARDIM BELA VISTA	RUA MADRE TEREZA DE CALCUTA	55	3	11	2
55770	JARDIM BELA VISTA	RUA ANGELO TAVIAN	113	4	1	2
55780	JARDIM BELA VISTA	RUA ANGELO TAVIAN	123	4	2	2
55790	JARDIM BELA VISTA	RUA ANGELO TAVIAN	133	4	3	2
55800	JARDIM BELA VISTA	RUA ANGELO TAVIAN	143	4	4	2
55810	JARDIM BELA VISTA	RUA ANGELO TAVIAN	153	4	5	2
55820	JARDIM BELA VISTA	RUA ANGELO TAVIAN	163	4	6	2
55830	JARDIM BELA VISTA	RUA ANGELO TAVIAN	173	4	7	2
55850	JARDIM BELA VISTA	RUA PRINCESA DIANA	193	4	9	2
55860	JARDIM BELA VISTA	RUA PRINCESA DIANA	183	4	10	2
55870	JARDIM BELA VISTA	RUA MADRE TEREZA DE CALCUTA	100	5	1	2
55880	JARDIM BELA VISTA	RUA MADRE TEREZA DE CALCUTA	90	5	2	2
55890	JARDIM BELA VISTA	RUA MADRE TEREZA DE CALCUTA	80	5	3	2
55900	JARDIM BELA VISTA	RUA MADRE TEREZA DE CALCUTA	70	5	4	2
55910	JARDIM BELA VISTA	RUA ANGELO TAVIAN	112	5	5	2
55920	JARDIM BELA VISTA	RUA MARIA M.T. TAVIAN	117	5	6	2
55930	JARDIM BELA VISTA	RUA ANGELO TAVIAN	122	5	7	2
55940	JARDIM BELA VISTA	RUA MARIA M.T. TAVIAN	127	5	8	2
55950	JARDIM BELA VISTA	RUA ANGELO TAVIAN	132	5	9	2
55960	JARDIM BELA VISTA	RUA MARIA M.T. TAVIAN	137	5	10	2

PRONIM AR - Emissao: 09/12/2019 as 16h8min - Duracao: 0h00m30seg (99)

PREFEITURA MUNICIPAL DE PORECATU

ROL POR SETOR

Numero do Cadastro	Codigo do Bairro	Cod. Logradouro	Numero do Imovel	Quadra	Lote	Setor
55970	JARDIM BELA VISTA	RUA ANGELO TAVIAN	142	5	11	2
55980	JARDIM BELA VISTA	RUA MARIA M. T. TAVIAN	147	5	12	2
55990	JARDIM BELA VISTA	RUA ANGELO TAVIAN	152	5	13	2
56000	JARDIM BELA VISTA	RUA MARIA M. T. TAVIAN	157	5	14	2
56010	JARDIM BELA VISTA	RUA ANGELO TAVIAN	162	5	15	2
56020	JARDIM BELA VISTA	RUA MARIA M. T. TAVIAN	167	5	16	2
56030	JARDIM BELA VISTA	RUA PRINCESA DIANA	173	5	17	2
56040	JARDIM BELA VISTA	RUA PRINCESA DIANA	163	5	18	2
56050	JARDIM BELA VISTA	RUA PRINCESA DIANA	153	5	19	2
56060	JARDIM BELA VISTA	RUA PRINCESA DIANA	143	5	20	2
56070	JARDIM BELA VISTA	RUA MADRE TEREZA DE CALCUTA	60	6	1	2
56080	JARDIM BELA VISTA	RUA MADRE TEREZA DE CALCUTA	50	6	2	2
56090	JARDIM BELA VISTA	RUA MARIA M. T. TAVIAN	108	6	3	2
56100	JARDIM BELA VISTA	RUA MARIA M. T. TAVIAN	118	6	4	2
56110	JARDIM BELA VISTA	RUA MARIA M. T. TAVIAN	128	6	5	2
56120	JARDIM BELA VISTA	RUA MARIA M. T. TAVIAN	138	6	6	2
56130	JARDIM BELA VISTA	RUA MARIA M. T. TAVIAN	148	6	7	2
56140	JARDIM BELA VISTA	RUA MARIA M. T. TAVIAN	158	6	8	2
56150	JARDIM BELA VISTA	RUA PRINCESA DIANA	153	6	9	2
56160	JARDIM BELA VISTA	RUA PRINCESA DIANA	123	6	10	2
56170	JARDIM BELA VISTA	RUA PRINCESA DIANA	180	7	1	2
56180	JARDIM BELA VISTA	RUA PRINCESA DIANA	170	7	2	2
56190	JARDIM BELA VISTA	RUA PRINCESA DIANA	160	7	3	2
56200	JARDIM BELA VISTA	RUA PRINCESA DIANA	150	7	4	2
56210	JARDIM BELA VISTA	RUA PRINCESA DIANA	140	7	5	2
56220	JARDIM BELA VISTA	RUA PRINCESA DIANA	130	7	6	2
56230	JARDIM BELA VISTA	RUA MARIA M. T. TAVIAN	187	7	7	2
56240	JARDIM BELA VISTA	RUA MARIA M. T. TAVIAN	177	7	8	2
56250	JARDIM BELA VISTA	RUA MARIA M. T. TAVIAN	168	8	1	2
56260	JARDIM BELA VISTA	RUA PRINCESA DIANA	100	8	2	2
56270	JARDIM BELA VISTA	RUA MARIA M. T. TAVIAN	178	8	3	2
56280	JARDIM BELA VISTA	RUA MARIA M. T. TAVIAN	188	8	4	2
56290	JARDIM BELA VISTA	RUA MARIA M. T. TAVIAN	198	8	5	2
56300	CENTRO	RUA JULIO SANTANA	79	75	16	2
56310	CONJ. HAB. D. SIDONIA	RUA NELSON RODRIGUES BORGES	92	10	1	2
56320	CONJ. HAB. D. SIDONIA	RUA D. NAIR LUNARDELLI RAMOS	240	10	11	2
56330	CONJ. HAB. D. SIDONIA	RUA D. NAIR LUNARDELLI RAMOS	266	10	12	2
56340	CONJ. HAB. D. SIDONIA	RUA D. NAIR LUNARDELLI RAMOS	286	10	13	2
56350	CONJ. HAB. D. SIDONIA	RUA BRASIL	1766	10	14	2
56360	CONJ. HAB. D. SIDONIA	RUA BRASIL	1756	10	15	2
56370	CONJ. HAB. D. SIDONIA	RUA BRASIL	1746	10	16	2
56380	CONJ. HAB. D. SIDONIA	RUA BRASIL	1736	10	17	2
56390	CONJ. HAB. D. SIDONIA	RUA NELSON RODRIGUES BORGES	1726	10	18	2
56400	CONJ. HAB. D. SIDONIA	RUA NELSON RODRIGUES BORGES	33	10	19	2
56410	CONJ. HAB. D. SIDONIA	RUA NELSON RODRIGUES BORGES	43	10	20	2

PRONIM AR - Emissao: 09/12/2019 as 16h8min - Duracao: 0h00m30seg (99)

PREFEITURA MUNICIPAL DE PORECATU

ROL POR SETOR

Numero do Cadastro	Codigo do Bairro	Cod. Logradouro	Numero do Imovel	Quadra	Lote	Setor
56420	CONJ. HAB. D. SIDONIA B. JONASSON	RUA NELSON RODRIGUES BORGES JU	53	10	21	2
56430	CONJ. HAB. D. SIDONIA B. JONASSON	RUA NELSON RODRIGUES BORGES JU	63	10	22	2
56440	CONJ. HAB. D. SIDONIA B. JONASSON	RUA NELSON RODRIGUES BORGES JU	75	10	23	2
56450	CONJ. HAB. D. SIDONIA B. JONASSON	RUA NELSON RODRIGUES BORGES JU	87	10	24	2
56460	CONJ. HAB. D. SIDONIA B. JONASSON	RUA BRASIL	0	10	25	2
56470	CONJ. HAB. D. SIDONIA B. JONASSON	RUA BRASIL	1680	10	26	2
56480	CONJ. HAB. D. SIDONIA B. JONASSON	RUA BRASIL	1670	10	27	2
56490	CONJ. HAB. D. SIDONIA B. JONASSON	RUA NELSON RODRIGUES BORGES JU	24	10	28	2
56500	CONJ. HAB. D. SIDONIA B. JONASSON	RUA NELSON RODRIGUES BORGES JU	36	10	29	2
56510	CONJ. HAB. D. SIDONIA B. JONASSON	RUA NELSON RODRIGUES BORGES JU	48	10	30	2
56520	CONJ. HAB. D. SIDONIA B. JONASSON	RUA NELSON RODRIGUES BORGES JU	60	10	31	2
56530	CONJ. HAB. D. SIDONIA B. JONASSON	RUA NELSON RODRIGUES BORGES JU	72	10	32	2
56540	CONJ. HAB. D. SIDONIA B. JONASSON	RUA NELSON RODRIGUES BORGES JU	82	10	33	2
56550	VILA IGUACU	RUA ARTHUR INACIO NUNES	26	7	77	2
56560	CENTRO	RUA AVENIDA PRIMAVERA	104	75	6	2
56570	CENTRO	RUA AVENIDA PRIMAVERA	96	75	6	2
56580	CENTRO	RUA AVENIDA PRIMAVERA	84	75	6	2
56590	CENTRO	RUA AVENIDA PRIMAVERA	76	75	6	2
57050	JARDIM METROPOLIS	RUA VER. ANTONIO REBELATTO	51	0	5	2
57060	CENTRO	RUA RIO DE JANEIRO	916	70	12	2
57070	CENTRO	RUA RIO DE JANEIRO	922	70	12	2
57080	CENTRO	RUA RIO DE JANEIRO	928	70	12	2
57110	JARDIM METROPOLIS	RUA BRASIL	0	0	11	2
57120	VILA IGUACU	RUA EDUARDO BENTO LOPES	44	7	78	2
57130	VILA IGUACU	RUA ARTHUR INACIO NUNES	34	7	78	2
57140	VILA IGUACU	RUA ARTHUR INACIO NUNES	30	7	78	2
57190	CENTRO	RUA NELSON GRELLET	66	100	2	2
57200	JARDIM METROPOLIS	RUA BRASIL	1498	0	11	2
57210	CENTRO	RUA RIO DE JANEIRO	1069	71	5	2
57220	CENTRO	RUA RIO DE JANEIRO	1077	71	5	2
59240	CENTRO	RUA DOMINGOS MIGNACA NETTO	65	58	15	2
59250	CENTRO	RUA GUANABARA	532	56	20	2
59270	JARDIM METROPOLIS	RUA HEITOR CELESTINO TEIXEIRA	0	100	2	2
59280	CENTRO	AV. ANTONIO FERNANDES	0	100	2	2
59290	CENTRO	RUA NELSON GRELLET	86	100	3	2
59310	VILA IGUACU	RUA BENEDITO BALBINO	0	1	A	2
59320	VILA IGUACU	RUA BENEDITO BALBINO	0	1	B	2
59330	VILA IGUACU	RUA BENEDITO BALBINO	0	1	C	2
59340	VILA IGUACU	RUA BENEDITO BALBINO	41	1	D	2
59350	VILA IGUACU	RUA BENEDITO BALBINO	41	1	E	2
59360	VILA IGUACU	RUA EDMUNDO CARVALHO	31	1	F	2
59370	VILA IGUACU	RUA EDMUNDO CARVALHO	31	1	G	2
59380	VILA IGUACU	RUA EDMUNDO CARVALHO	21	1	H	2
59390	VILA IGUACU	RUA EDMUNDO CARVALHO	21	1	I	2
59400	VILA IGUACU	RUA EDMUNDO CARVALHO	0	1	J	2

PRONIM AR - Emissao: 09/12/2019 as 16h8min - Duracao: 0h00m31seg (99)

PREFEITURA MUNICIPAL DE PORCATEU

ROL POR SETOR

101

Numero do Cadastro	Codigo do Bairro	Cod. Logradouro	Numero do Imovel	Quadra	Lote	Setor
59410	VILA IGUACU		0	1	2	2
59420	VILA IGUACU		0	1	K	2
59430	VILA IGUACU		0	1	L	2
59440	VILA IGUACU		0	1	M	2
59450	VILA IGUACU		0	1		2
59460	VILA IGUACU		0	1		2
59470	VILA IGUACU		0	1	2	2
59480	VILA IGUACU	RUA CLAUDIO R. WIEDERKEHR	25	1	2	2
59490	VILA IGUACU	RUA CLAUDIO R. WIEDERKEHR	35	5	8	2
59500	VILA IGUACU	RUA CLAUDIO R. WIEDERKEHR	45	5	8	2
59510	VILA IGUACU	RUA CLAUDIO R. WIEDERKEHR	55	5	8	2
59520	VILA IGUACU	RUA CLAUDIO R. WIEDERKEHR	26	5	8	2
59530	VILA IGUACU	RUA BENEDITA APARECIDA DE SOUZ	34	5	8	2
59540	VILA IGUACU	RUA BENEDITA APARECIDA DE SOUZ	42	0	8	2
59550	VILA IGUACU	RUA BENEDITA APARECIDA DE SOUZ	48	0	8	2
59560	VILA IGUACU	RUA BENEDITA APARECIDA DE SOUZ	48	5	8	2
59570	VILA IGUACU	RUA BENEDITA APARECIDA DE SOUZ	54	5	8	2
59580	VILA IGUACU	RUA BENEDITA APARECIDA DE SOUZ	60	5	8	2
59590	VILA IGUACU	RUA BENEDITA APARECIDA DE SOUZ	66	5	8	2
59600	VILA IGUACU	RUA BENEDITA APARECIDA DE SOUZ	72	5	8	2
59610	VILA IGUACU	RUA MAURO MOLINA	560	5	8	2
59620	VILA IGUACU	RUA MAURO MOLINA	554	5	8	2
59630	CENTRO	RUA MAURO MOLINA	548	5	8	2
59640	VILA IGUACU	RUA MAURO MOLINA	548	5	8	2
59650	VILA IGUACU	RUA MAURO MOLINA	542	5	8	2
59660	VILA IGUACU	RUA MAURO MOLINA	536	5	8	2
59670	VILA IGUACU	RUA MAURO MOLINA	530	5	8	2
59680	VILA IGUACU	RUA MAURO MOLINA	524	5	8	2
59690	VILA IGUACU	RUA MAURO MOLINA	518	5	8	2
59700	VILA IGUACU	RUA BENEDITA APARECIDA DE SOUZ	0	5	8	2
59720	VILA IGUACU		0	5	8	2
59730	VILA IGUACU		0	6	A	2
59740	VILA IGUACU		0	6	B	2
59750	VILA IGUACU		0	6	C	2
59760	VILA IGUACU		0	6	D	2
59770	VILA IGUACU		0	6	E	2
59780	VILA IGUACU		0	6	F	2
59790	VILA IGUACU		0	6	G	2
59800	VILA IGUACU		0	6	H	2
59810	VILA IGUACU		0	6	I	2
59820	VILA IGUACU		0	6	J	2
59830	VILA IGUACU		0	6	K	2
59840	VILA IGUACU		0	6	L	2
59850	VILA IGUACU		0	6	M	2
59860	VILA IGUACU		0	6	N	2

PRONIM AR - Emissao: 09/12/2019 as 16h8min - Duracao: 0h00m31seg (99)

PREFEITURA MUNICIPAL DE PORECATU

ROL POR SETOR

Numero do Cadastro	Codigo do Bairro	Cod. Logradouro	Numero do Imovel	Quadra	Lote	Setor
60000	JARDIM SAO MIGUEL	RUA RIO GRANDE DO SUL	1962	1	1	2
60010	JARDIM SAO MIGUEL	RUA RIO GRANDE DO SUL	1954	1	2	2
60020	JARDIM SAO MIGUEL	RUA RIO GRANDE DO SUL	1946	1	3	2
60030	JARDIM SAO MIGUEL	RUA RIO GRANDE DO SUL	1938	1	4	2
60040	JARDIM SAO MIGUEL	RUA RIO GRANDE DO SUL	1930	1	5	2
60050	JARDIM SAO MIGUEL	RUA RIO GRANDE DO SUL	1922	1	6	2
60060	JARDIM SAO MIGUEL	RUA RIO GRANDE DO SUL	1914	1	7	2
60070	JARDIM SAO MIGUEL	RUA RIO GRANDE DO SUL	1906	1	8	2
60080	JARDIM SAO MIGUEL	RUA RIO GRANDE DO SUL	1898	1	9	2
60090	JARDIM SAO MIGUEL	RUA RIO GRANDE DO SUL	1890	1	10	2
60100	JARDIM SAO MIGUEL	RUA RIO GRANDE DO SUL	1882	1	11	2
60110	JARDIM SAO MIGUEL	RUA RIO GRANDE DO SUL	1874	1	12	2
60120	JARDIM SAO MIGUEL	RUA RIO GRANDE DO SUL	1866	1	13	2
60130	JARDIM SAO MIGUEL	RUA RIO GRANDE DO SUL	1858	1	14	2
60140	JARDIM SAO MIGUEL	RUA RIO GRANDE DO SUL	1850	1	15	2
60150	JARDIM SAO MIGUEL	RUA ANTONIO CABRERA	11	1	16	2
60160	JARDIM SAO MIGUEL	RUA ANTONIO CABRERA	21	1	17	2
60170	JARDIM SAO MIGUEL	RUA ANTONIO CABRERA	31	1	18	2
60180	JARDIM SAO MIGUEL	RUA ANTONIO CABRERA	41	1	19	2
60190	JARDIM SAO MIGUEL	RUA ANTONIO CABRERA	51	1	20	2
60200	JARDIM SAO MIGUEL	RUA ANTONIO CABRERA	61	1	21	2
60210	JARDIM SAO MIGUEL	RUA ANTONIO CABRERA	71	1	22	2
60220	JARDIM SAO MIGUEL	RUA ANTONIO CABRERA	81	1	23	2
60230	JARDIM SAO MIGUEL	RUA ANTONIO CABRERA	91	1	24	2
60240	JARDIM SAO MIGUEL	RUA ANTONIO CABRERA	101	1	25	2
60250	JARDIM SAO MIGUEL	RUA ANTONIO CABRERA	111	1	26	2
60260	JARDIM SAO MIGUEL	RUA ANTONIO CABRERA	121	1	27	2
60270	JARDIM SAO MIGUEL	RUA ANTONIO CABRERA	131	1	28	2
60280	JARDIM SAO MIGUEL	RUA ANTONIO CABRERA	141	1	29	2
60290	JARDIM SAO MIGUEL	RUA ANTONIO CABRERA	151	1	30	2
60300	JARDIM SAO MIGUEL	RUA ANTONIO CABRERA	480	2	1	2
60310	JARDIM SAO MIGUEL	RUA ANTONIO CABRERA	470	2	2	2
60320	JARDIM SAO MIGUEL	RUA ANTONIO CABRERA	460	2	3	2
60330	JARDIM SAO MIGUEL	RUA ANTONIO CABRERA	450	2	4	2
60340	JARDIM SAO MIGUEL	RUA ANTONIO CABRERA	440	2	5	2
60350	JARDIM SAO MIGUEL	RUA ANTONIO CABRERA	430	2	6	2
60360	JARDIM SAO MIGUEL	RUA ANTONIO CABRERA	420	2	7	2
60370	JARDIM SAO MIGUEL	RUA ANTONIO CABRERA	410	2	8	2
60380	JARDIM SAO MIGUEL	RUA ANTONIO CABRERA	400	2	9	2
60390	JARDIM SAO MIGUEL	RUA ANTONIO CABRERA	390	2	10	2
60400	JARDIM SAO MIGUEL	RUA ANTONIO CABRERA	380	2	11	2
60410	JARDIM SAO MIGUEL	RUA ANTONIO CABRERA	370	2	12	2
60420	JARDIM SAO MIGUEL	RUA ANTONIO CABRERA	360	2	13	2
60430	JARDIM SAO MIGUEL	RUA ANTONIO CABRERA	350	2	14	2
60440	JARDIM SAO MIGUEL	RUA ANTONIO CABRERA	340	2	15	2

PRONIM AR - Emissao: 09/12/2019 as 16h8min - Duracao: 0h00m31seg (99)

PREFEITURA MUNICIPAL DE PORECATU

ROL POR SETOR

103

Numero do Cadastro	Codigo do Bairro	Cod. Logradouro	Numero do Imovel	Quadra	Lote	Setor
60450	JARDIM SAO MIGUEL	RUA FRANCISCO BORBA	671	2	16	2
60460	JARDIM SAO MIGUEL	RUA FRANCISCO BORBA	681	2	17	2
60470	JARDIM SAO MIGUEL	RUA FRANCISCO BORBA	691	2	18	2
60480	JARDIM SAO MIGUEL	RUA FRANCISCO BORBA	701	2	19	2
60490	JARDIM SAO MIGUEL	RUA FRANCISCO BORBA	711	2	20	2
60510	JARDIM SAO MIGUEL	RUA FRANCISCO BORBA	731	2	22	2
60520	JARDIM SAO MIGUEL	RUA FRANCISCO BORBA	741	2	23	2
60530	JARDIM SAO MIGUEL	RUA FRANCISCO BORBA	751	2	24	2
60540	JARDIM SAO MIGUEL	RUA FRANCISCO BORBA	761	2	25	2
60550	JARDIM SAO MIGUEL	RUA FRANCISCO BORBA	771	2	26	2
60560	JARDIM SAO MIGUEL	RUA FRANCISCO BORBA	781	2	27	2
60570	JARDIM SAO MIGUEL	RUA FRANCISCO BORBA	791	2	28	2
60580	JARDIM SAO MIGUEL	RUA FRANCISCO BORBA	801	2	29	2
60590	JARDIM SAO MIGUEL	RUA FRANCISCO BORBA	811	2	30	2
60600	JARDIM SAO MIGUEL	RUA FRANCISCO BORBA	1130	3	1	2
60610	JARDIM SAO MIGUEL	RUA FRANCISCO BORBA	1120	3	2	2
60620	JARDIM SAO MIGUEL	RUA FRANCISCO BORBA	1110	3	3	2
60630	JARDIM SAO MIGUEL	RUA FRANCISCO BORBA	1100	3	4	2
60640	JARDIM SAO MIGUEL	RUA FRANCISCO BORBA	1090	3	5	2
60650	JARDIM SAO MIGUEL	RUA FRANCISCO BORBA	1080	3	6	2
60660	JARDIM SAO MIGUEL	RUA FRANCISCO BORBA	1070	3	7	2
60670	JARDIM SAO MIGUEL	RUA FRANCISCO BORBA	1060	3	8	2
60680	JARDIM SAO MIGUEL	RUA FRANCISCO BORBA	1050	3	9	2
60690	JARDIM SAO MIGUEL	RUA FRANCISCO BORBA	1040	3	10	2
60700	JARDIM SAO MIGUEL	RUA FRANCISCO BORBA	1030	3	11	2
60710	JARDIM SAO MIGUEL	RUA FRANCISCO BORBA	1020	3	12	2
60720	JARDIM SAO MIGUEL	RUA FRANCISCO BORBA	1010	3	13	2
60730	JARDIM SAO MIGUEL	RUA FRANCISCO BORBA	1000	3	14	2
60740	JARDIM SAO MIGUEL	RUA FRANCISCO BORBA	990	3	15	2
60750	JARDIM SAO MIGUEL	RUA DOMINGOS SPIRANDELLI	275	3	16	2
60760	JARDIM SAO MIGUEL	RUA ANTONIO DE OLIVEIRA	1321	3	17	2
60770	JARDIM SAO MIGUEL	RUA ANTONIO DE OLIVEIRA	1331	3	18	2
60780	JARDIM SAO MIGUEL	RUA ANTONIO DE OLIVEIRA	1341	3	19	2
60790	JARDIM SAO MIGUEL	RUA ANTONIO DE OLIVEIRA	1351	3	20	2
60800	JARDIM SAO MIGUEL	RUA ANTONIO DE OLIVEIRA	1361	3	21	2
60810	JARDIM SAO MIGUEL	RUA ANTONIO DE OLIVEIRA	1371	3	22	2
60820	JARDIM SAO MIGUEL	RUA ANTONIO DE OLIVEIRA	1381	3	23	2
60840	JARDIM SAO MIGUEL	RUA ANTONIO DE OLIVEIRA	1401	3	25	2
60850	JARDIM SAO MIGUEL	RUA ANTONIO DE OLIVEIRA	1411	3	26	2
60860	JARDIM SAO MIGUEL	RUA ANTONIO DE OLIVEIRA	1421	3	27	2
60870	JARDIM SAO MIGUEL	RUA ANTONIO DE OLIVEIRA	1431	3	28	2
60880	JARDIM SAO MIGUEL	RUA ANTONIO DE OLIVEIRA	1441	3	29	2
60890	JARDIM SAO MIGUEL	RUA ANTONIO DE OLIVEIRA	1451	3	30	2
60900	JARDIM SAO MIGUEL	RUA ANTONIO DE OLIVEIRA	1461	3	31	2
60910	JARDIM SAO MIGUEL	RUA ANTONIO DE OLIVEIRA	1690	4	1	2

PRONIM AR - Emissao: 09/12/2019 as 16h8min - Duracao: 0h00m32seg (99)

PREFEITURA MUNICIPAL DE PORECATU

ROL POR SETOR

104

Numero do Cadastro	Codigo do Bairro	Cod. Logradouro	Numero do Imovel	Quadra	Lote	Setor
60920	JARDIM SAO MIGUEL	RUA ANTONIO DE OLIVEIRA	1680	4	2	2
60930	JARDIM SAO MIGUEL	RUA ANTONIO DE OLIVEIRA	1670	4	3	2
60940	JARDIM SAO MIGUEL	RUA ANTONIO DE OLIVEIRA	1660	4	4	2
60950	JARDIM SAO MIGUEL	RUA ANTONIO DE OLIVEIRA	1650	4	5	2
60960	JARDIM SAO MIGUEL	RUA ANTONIO DE OLIVEIRA	1640	4	6	2
60970	JARDIM SAO MIGUEL	RUA ANTONIO DE OLIVEIRA	1630	4	7	2
60980	JARDIM SAO MIGUEL	RUA ANTONIO DE OLIVEIRA	1620	4	8	2
60990	JARDIM SAO MIGUEL	RUA ANTONIO DE OLIVEIRA	1610	4	9	2
61000	JARDIM SAO MIGUEL	RUA ANTONIO DE OLIVEIRA	1600	4	10	2
61010	JARDIM SAO MIGUEL	RUA ANTONIO DE OLIVEIRA	1590	4	11	2
61020	JARDIM SAO MIGUEL	RUA ANTONIO DE OLIVEIRA	1580	4	12	2
61030	JARDIM SAO MIGUEL	RUA ANTONIO DE OLIVEIRA	1570	4	13	2
61040	JARDIM SAO MIGUEL	RUA ANTONIO DE OLIVEIRA	1560	4	14	2
61050	JARDIM SAO MIGUEL	RUA ANTONIO DE OLIVEIRA	1550	4	15	2
61060	JARDIM SAO MIGUEL	RUA DOMINGOS SPIRANDELLI	315	4	16	2
61070	JARDIM SAO MIGUEL	RUA ARNALDO CANSANCAO	1881	4	17	2
61080	JARDIM SAO MIGUEL	RUA ARNALDO CANSANCAO	1891	4	18	2
61090	JARDIM SAO MIGUEL	RUA ARNALDO CANSANCAO	1901	4	19	2
61100	JARDIM SAO MIGUEL	RUA ARNALDO CANSANCAO	1911	4	20	2
61120	JARDIM SAO MIGUEL	RUA ARNALDO CANSANCAO	1931	4	22	2
61130	JARDIM SAO MIGUEL	RUA ARNALDO CANSANCAO	1941	4	23	2
61140	JARDIM SAO MIGUEL	RUA ARNALDO CANSANCAO	1951	4	24	2
61150	JARDIM SAO MIGUEL	RUA ARNALDO CANSANCAO	1961	4	25	2
61160	JARDIM SAO MIGUEL	RUA ARNALDO CANSANCAO	1971	4	26	2
61170	JARDIM SAO MIGUEL	RUA ARNALDO CANSANCAO	1981	4	27	2
61180	JARDIM SAO MIGUEL	RUA ARNALDO CANSANCAO	1991	4	28	2
61190	JARDIM SAO MIGUEL	RUA ARNALDO CANSANCAO	2001	4	29	2
61200	JARDIM SAO MIGUEL	RUA ARNALDO CANSANCAO	2011	4	30	2
61210	JARDIM SAO MIGUEL	RUA ARNALDO CANSANCAO	2021	4	31	2
61220	JARDIM SAO MIGUEL	RUA ARNALDO CANSANCAO	2370	5	1	2
61230	JARDIM SAO MIGUEL	RUA ARNALDO CANSANCAO	2360	5	2	2
61240	JARDIM SAO MIGUEL	RUA ARNALDO CANSANCAO	2350	5	3	2
61250	JARDIM SAO MIGUEL	RUA ARNALDO CANSANCAO	2340	5	4	2
61260	JARDIM SAO MIGUEL	RUA ARNALDO CANSANCAO	2330	5	5	2
61270	JARDIM SAO MIGUEL	RUA ARNALDO CANSANCAO	2320	5	6	2
61280	JARDIM SAO MIGUEL	RUA ARNALDO CANSANCAO	2310	5	7	2
61290	JARDIM SAO MIGUEL	RUA ARNALDO CANSANCAO	2300	5	8	2
61300	JARDIM SAO MIGUEL	RUA ARNALDO CANSANCAO	2290	5	9	2
61310	JARDIM SAO MIGUEL	RUA ARNALDO CANSANCAO	2280	5	10	2
61320	JARDIM SAO MIGUEL	RUA ARNALDO CANSANCAO	2270	5	11	2
61330	JARDIM SAO MIGUEL	RUA ARNALDO CANSANCAO	2260	5	12	2
61340	JARDIM SAO MIGUEL	RUA ARNALDO CANSANCAO	2250	5	13	2
61360	JARDIM SAO MIGUEL	RUA ARNALDO CANSANCAO	2230	5	15	2
61370	JARDIM SAO MIGUEL	RUA ARNALDO CANSANCAO	2220	5	16	2
61380	JARDIM SAO MIGUEL	RUA ANGELO DEMORI	2561	5	17	2

PRONIM AR - Emissao: 09/12/2019 as 16h8min - Duracao: 0h00m32seg (99)

PREFEITURA MUNICIPAL DE PORECATU

ROL POR SETOR

105

Numero do Cadastro	Codigo do Bairro	Cod. Logradouro	Numero do Imovel	Quadra	Lote	Setor
61390	JARDIM SAO MIGUEL	RUA ANGELO DEMORI	2571	5	18	2
61400	JARDIM SAO MIGUEL	RUA ANGELO DEMORI	2581	5	19	2
61410	JARDIM SAO MIGUEL	RUA ANGELO DEMORI	2591	5	20	2
61420	JARDIM SAO MIGUEL	RUA ANGELO DEMORI	2601	5	21	2
61430	JARDIM SAO MIGUEL	RUA ANGELO DEMORI	2611	5	22	2
61440	JARDIM SAO MIGUEL	RUA ANGELO DEMORI	2621	5	23	2
61450	JARDIM SAO MIGUEL	RUA ANGELO DEMORI	2631	5	24	2
61460	JARDIM SAO MIGUEL	RUA ANGELO DEMORI	2641	5	25	2
61470	JARDIM SAO MIGUEL	RUA ANGELO DEMORI	2651	5	26	2
61480	JARDIM SAO MIGUEL	RUA ANGELO DEMORI	2661	5	27	2
61490	JARDIM SAO MIGUEL	RUA ANGELO DEMORI	2671	5	28	2
61500	JARDIM SAO MIGUEL	RUA ANGELO DEMORI	2681	5	29	2
61510	JARDIM SAO MIGUEL	RUA ANGELO DEMORI	2691	5	30	2
61520	JARDIM SAO MIGUEL	RUA ANGELO DEMORI	2701	5	31	2
61530	JARDIM SAO MIGUEL	RUA ANGELO DEMORI	2711	5	32	2
61540	JARDIM SAO MIGUEL	RUA ANGELO DEMORI	3050	6	1	2
61550	JARDIM SAO MIGUEL	RUA ANGELO DEMORI	3040	6	2	2
61560	JARDIM SAO MIGUEL	RUA ANGELO DEMORI	3030	6	3	2
61570	JARDIM SAO MIGUEL	RUA ANGELO DEMORI	3020	6	4	2
61580	JARDIM SAO MIGUEL	RUA ANGELO DEMORI	3010	6	5	2
61590	JARDIM SAO MIGUEL	RUA ANGELO DEMORI	3000	6	6	2
61600	JARDIM SAO MIGUEL	RUA ANGELO DEMORI	2990	6	7	2
61610	JARDIM SAO MIGUEL	RUA ANGELO DEMORI	2980	6	8	2
61620	JARDIM SAO MIGUEL	RUA ANGELO DEMORI	2970	6	9	2
61630	JARDIM SAO MIGUEL	RUA ANGELO DEMORI	2960	6	10	2
61640	JARDIM SAO MIGUEL	RUA ANGELO DEMORI	2950	6	11	2
61650	JARDIM SAO MIGUEL	RUA ANGELO DEMORI	2940	6	12	2
61660	JARDIM SAO MIGUEL	RUA ANGELO DEMORI	2930	6	13	2
61670	JARDIM SAO MIGUEL	RUA ANGELO DEMORI	2920	6	14	2
61680	JARDIM SAO MIGUEL	RUA ANGELO DEMORI	2910	6	15	2
61690	JARDIM SAO MIGUEL	RUA ANGELO DEMORI	2900	6	16	2
61700	JARDIM SAO MIGUEL	RUA DOMINGOS SPIRANDELLI	355	6	17	2
61710	JARDIM SAO MIGUEL	RUA OLIMPIO PAULO DA SILVA	3251	6	18	2
61720	JARDIM SAO MIGUEL	RUA OLIMPIO PAULO DA SILVA	3261	6	19	2
61730	JARDIM SAO MIGUEL	RUA OLIMPIO PAULO DA SILVA	3271	6	20	2
61740	JARDIM SAO MIGUEL	RUA OLIMPIO PAULO DA SILVA	3281	6	21	2
61750	JARDIM SAO MIGUEL	RUA OLIMPIO PAULO DA SILVA	3291	6	22	2
61760	JARDIM SAO MIGUEL	RUA OLIMPIO PAULO DA SILVA	3301	6	23	2
61770	JARDIM SAO MIGUEL	RUA OLIMPIO PAULO DA SILVA	3311	6	24	2
61780	JARDIM SAO MIGUEL	RUA OLIMPIO PAULO DA SILVA	3321	6	25	2
61790	JARDIM SAO MIGUEL	RUA OLIMPIO PAULO DA SILVA	3331	6	26	2
61800	JARDIM SAO MIGUEL	RUA OLIMPIO PAULO DA SILVA	3341	6	27	2
61810	JARDIM SAO MIGUEL	RUA OLIMPIO PAULO DA SILVA	3351	6	28	2
61820	JARDIM SAO MIGUEL	RUA OLIMPIO PAULO DA SILVA	3361	6	29	2
61830	JARDIM SAO MIGUEL	RUA OLIMPIO PAULO DA SILVA	3371	6	30	2

PRONIM AR - Emissao: 09/12/2019 as 16h8min - Duracao: 0h00m32seg (99)

PREFEITURA MUNICIPAL DE PORECATU

ROL POR SETOR

Numero do Cadastro	Codigo do Bairro	Cod. Logradouro	Numero do Imovel	Quadra	Lote	Setor
61840	JARDIM SAO MIGUEL	RUA OLIMPIO PAULO DA SILVA	3381	6	31	2
61850	JARDIM SAO MIGUEL	RUA OLIMPIO PAULO DA SILVA	3391	6	32	2
61860	JARDIM SAO MIGUEL	RUA OLIMPIO PAULO DA SILVA	3401	6	33	2
61870	JARDIM SAO MIGUEL	RUA OLIMPIO PAULO DA SILVA	3740	7	1	2
61880	JARDIM SAO MIGUEL	RUA OLIMPIO PAULO DA SILVA	3730	7	2	2
61890	JARDIM SAO MIGUEL	RUA OLIMPIO PAULO DA SILVA	3720	7	3	2
61900	JARDIM SAO MIGUEL	RUA OLIMPIO PAULO DA SILVA	3710	7	4	2
61910	JARDIM SAO MIGUEL	RUA OLIMPIO PAULO DA SILVA	3700	7	5	2
61920	JARDIM SAO MIGUEL	RUA OLIMPIO PAULO DA SILVA	3690	7	6	2
61930	JARDIM SAO MIGUEL	RUA OLIMPIO PAULO DA SILVA	3680	7	7	2
61940	JARDIM SAO MIGUEL	RUA OLIMPIO PAULO DA SILVA	3670	7	8	2
61950	JARDIM SAO MIGUEL	RUA OLIMPIO PAULO DA SILVA	3660	7	9	2
61960	JARDIM SAO MIGUEL	RUA OLIMPIO PAULO DA SILVA	3650	7	10	2
61970	JARDIM SAO MIGUEL	RUA OLIMPIO PAULO DA SILVA	3640	7	11	2
61980	JARDIM SAO MIGUEL	RUA OLIMPIO PAULO DA SILVA	3630	7	12	2
61990	JARDIM SAO MIGUEL	RUA OLIMPIO PAULO DA SILVA	3620	7	13	2
62000	JARDIM SAO MIGUEL	RUA OLIMPIO PAULO DA SILVA	3610	7	14	2
62010	JARDIM SAO MIGUEL	RUA OLIMPIO PAULO DA SILVA	3600	7	15	2
62020	JARDIM SAO MIGUEL	RUA OLIMPIO PAULO DA SILVA	3590	7	16	2
62030	JARDIM SAO MIGUEL	RUA VER. ODIVAR PEREIRA DONATO	3941	7	17	2
62040	JARDIM SAO MIGUEL	RUA VER. ODIVAR PEREIRA DONATO	3951	7	18	2
62050	JARDIM SAO MIGUEL	RUA VER. ODIVAR PEREIRA DONATO	3961	7	19	2
62060	JARDIM SAO MIGUEL	RUA VER. ODIVAR PEREIRA DONATO	3971	7	20	2
62070	JARDIM SAO MIGUEL	RUA VER. ODIVAR PEREIRA DONATO	3981	7	21	2
62080	JARDIM SAO MIGUEL	RUA VER. ODIVAR PEREIRA DONATO	3991	7	22	2
62090	JARDIM SAO MIGUEL	RUA VER. ODIVAR PEREIRA DONATO	4001	7	23	2
62100	JARDIM SAO MIGUEL	RUA VER. ODIVAR PEREIRA DONATO	4011	7	24	2
62110	JARDIM SAO MIGUEL	RUA VER. ODIVAR PEREIRA DONATO	4021	7	25	2
62120	JARDIM SAO MIGUEL	RUA VER. ODIVAR PEREIRA DONATO	4031	7	26	2
62130	JARDIM SAO MIGUEL	RUA VER. ODIVAR PEREIRA DONATO	4041	7	27	2
62140	JARDIM SAO MIGUEL	RUA VER. ODIVAR PEREIRA DONATO	4051	7	28	2
62150	JARDIM SAO MIGUEL	RUA VER. ODIVAR PEREIRA DONATO	4061	7	29	2
62160	JARDIM SAO MIGUEL	RUA VER. ODIVAR PEREIRA DONATO	4071	7	30	2
62170	JARDIM SAO MIGUEL	RUA VER. ODIVAR PEREIRA DONATO	4081	7	31	2
62180	JARDIM SAO MIGUEL	RUA VER. ODIVAR PEREIRA DONATO	4091	7	32	2
62190	JARDIM SAO MIGUEL	RUA VER. GERALDO MOREIRA DA SILV	0	31	0	2
62200	JARDIM SAO MIGUEL	RUA VER. ODIVAR PEREIRA DONATO	4360	8	1	2
62210	JARDIM SAO MIGUEL	RUA VER. ODIVAR PEREIRA DONATO	4350	8	2	2
62220	JARDIM SAO MIGUEL	RUA VER. ODIVAR PEREIRA DONATO	4340	8	3	2
62230	JARDIM SAO MIGUEL	RUA VER. ODIVAR PEREIRA DONATO	4330	8	4	2
62240	JARDIM SAO MIGUEL	RUA VER. ODIVAR PEREIRA DONATO	4320	8	5	2
62250	JARDIM SAO MIGUEL	RUA VER. ODIVAR PEREIRA DONATO	4310	8	6	2
62260	JARDIM SAO MIGUEL	RUA VER. ODIVAR PEREIRA DONATO	4300	8	7	2
62270	JARDIM SAO MIGUEL	RUA VER. ODIVAR PEREIRA DONATO	4290	8	8	2
62280	JARDIM SAO MIGUEL	RUA VER. ODIVAR PEREIRA DONATO	4280	8	9	2

PRONIM AR - Emissao: 09/12/2019 as 16h8min - Duracao: 0h00m32seg (99)

PREFEITURA MUNICIPAL DE PORECATU

ROL POR SETOR

Numero do Cadastro	Codigo do Bairro	Cod. Logradouro	Numero do Imovel	Quadra	Lote	Setor
62290	JARDIM SAO MIGUEL	RUA VER.ODIVAR PEREIRA DONATO	4270	8	10	2
62300	JARDIM SAO MIGUEL	RUA VER.ODIVAR PEREIRA DONATO	4260	8	11	2
62310	JARDIM SAO MIGUEL	RUA VER.ODIVAR PEREIRA DONATO	4250	8	12	2
62320	JARDIM SAO MIGUEL	RUA VER.ODIVAR PEREIRA DONATO	4240	8	13	2
62330	JARDIM SAO MIGUEL	RUA VER.ODIVAR PEREIRA DONATO	4230	8	14	2
62340	JARDIM SAO MIGUEL	RUA VER.ODIVAR PEREIRA DONATO	4220	8	15	2
62350	JARDIM SAO MIGUEL	RUA QUINTINO JOSE DA COSTA	0	8	16	2
62360	JARDIM SAO MIGUEL	RUA RODOVIA PR 170 - KM 70	0	31	1	2
62370	JARDIM SAO MIGUEL	RUA RODOVIA PR 170 - KM 70	0	31	2	2
62380	JARDIM SAO MIGUEL	RUA RODOVIA PR 170 - KM 70	0	31	3	2
62390	JARDIM SAO MIGUEL	RUA RODOVIA PR 170 - KM 70	0	31	4	2
62400	JARDIM SAO MIGUEL	RUA RODOVIA PR 170 - KM 70	0	31	5	2
62410	JARDIM SAO MIGUEL	RUA RODOVIA PR 170 - KM 70	0	31	6	2
62420	JARDIM SAO MIGUEL	RUA RODOVIA PR 170 - KM 70	0	31	7	2
62430	JARDIM SAO MIGUEL	RUA RODOVIA PR 170 - KM 70	0	31	8	2
62440	JARDIM SAO MIGUEL	RUA RODOVIA PR 170 - KM 70	0	31	9	2
62450	JARDIM SAO MIGUEL	RUA RODOVIA PR 170 - KM 70	0	31	10	2
62460	JARDIM SAO MIGUEL	RUA RODOVIA PR 170 - KM 70	0	31	11	2
62470	JARDIM SAO MIGUEL	RUA RIO GRANDE DO SUL	2058	12	1	2
62480	JARDIM SAO MIGUEL	RUA RIO GRANDE DO SUL	2050	12	2	2
62490	JARDIM SAO MIGUEL	RUA RIO GRANDE DO SUL	2042	12	3	2
62500	JARDIM SAO MIGUEL	RUA RIO GRANDE DO SUL	2034	12	4	2
62510	JARDIM SAO MIGUEL	RUA RIO GRANDE DO SUL	2026	12	5	2
62520	JARDIM SAO MIGUEL	RUA RIO GRANDE DO SUL	2018	12	6	2
62530	JARDIM SAO MIGUEL	RUA RIO GRANDE DO SUL	2010	12	7	2
62540	JARDIM SAO MIGUEL	RUA RIO GRANDE DO SUL	2002	12	8	2
62550	JARDIM SAO MIGUEL	RUA RIO GRANDE DO SUL	1994	12	9	2
62560	JARDIM SAO MIGUEL	RUA RIO GRANDE DO SUL	1986	12	10	2
62570	JARDIM SAO MIGUEL	RUA RIO GRANDE DO SUL	1978	12	11	2
62580	JARDIM SAO MIGUEL	RUA RIO GRANDE DO SUL	1970	12	12	2
62590	JARDIM SAO MIGUEL	RUA ANTONIO CABRERA	161	12	13	2
62600	JARDIM SAO MIGUEL	RUA ANTONIO CABRERA	171	12	14	2
62610	JARDIM SAO MIGUEL	RUA ANTONIO CABRERA	181	12	15	2
62620	JARDIM SAO MIGUEL	RUA ANTONIO CABRERA	191	12	16	2
62630	JARDIM SAO MIGUEL	RUA ANTONIO CABRERA	201	12	17	2
62640	JARDIM SAO MIGUEL	RUA ANTONIO CABRERA	211	12	18	2
62650	JARDIM SAO MIGUEL	RUA ANTONIO CABRERA	221	12	19	2
62660	JARDIM SAO MIGUEL	RUA ANTONIO CABRERA	231	12	20	2
62670	JARDIM SAO MIGUEL	RUA ANTONIO CABRERA	241	12	21	2
62680	JARDIM SAO MIGUEL	RUA ANTONIO CABRERA	251	12	22	2
62690	JARDIM SAO MIGUEL	RUA ANTONIO CABRERA	261	12	23	2
62700	JARDIM SAO MIGUEL	RUA ANTONIO CABRERA	271	12	24	2
62710	JARDIM SAO MIGUEL	RUA ANTONIO CABRERA	600	13	1	2
62720	JARDIM SAO MIGUEL	RUA ANTONIO CABRERA	590	13	2	2
62730	JARDIM SAO MIGUEL	RUA ANTONIO CABRERA	580	13	3	2

PRONIM AR - Emissao: 09/12/2019 as 16h8min - Duracao: 0h00m33seg (99)

PREFEITURA MUNICIPAL DE PORECATU

ROL POR SETOR

108

Numero do Cadastro	Codigo do Bairro	Cod. Logradouro	Numero do Imovel	Quadra	Lote	Sector
62740	JARDIM SAO MIGUEL	RUA ANTONIO CABRERA	570	13	4	2
62750	JARDIM SAO MIGUEL	RUA ANTONIO CABRERA	560	13	5	2
62760	JARDIM SAO MIGUEL	RUA ANTONIO CABRERA	550	13	6	2
62770	JARDIM SAO MIGUEL	RUA ANTONIO CABRERA	540	13	7	2
62780	JARDIM SAO MIGUEL	RUA ANTONIO CABRERA	530	13	8	2
62790	JARDIM SAO MIGUEL	RUA ANTONIO CABRERA	520	13	9	2
62800	JARDIM SAO MIGUEL	RUA ANTONIO CABRERA	510	13	10	2
62810	JARDIM SAO MIGUEL	RUA ANTONIO CABRERA	500	13	11	2
62820	JARDIM SAO MIGUEL	RUA ANTONIO CABRERA	490	13	12	2
62830	JARDIM SAO MIGUEL	RUA FRANCISCO BORBA	821	13	13	2
62840	JARDIM SAO MIGUEL	RUA FRANCISCO BORBA	831	13	14	2
62850	JARDIM SAO MIGUEL	RUA FRANCISCO BORBA	841	13	15	2
62860	JARDIM SAO MIGUEL	RUA FRANCISCO BORBA	851	13	16	2
62870	JARDIM SAO MIGUEL	RUA FRANCISCO BORBA	861	13	17	2
62880	JARDIM SAO MIGUEL	RUA FRANCISCO BORBA	871	13	18	2
62890	JARDIM SAO MIGUEL	RUA FRANCISCO BORBA	881	13	19	2
62900	JARDIM SAO MIGUEL	RUA FRANCISCO BORBA	891	13	20	2
62910	JARDIM SAO MIGUEL	RUA FRANCISCO BORBA	901	13	21	2
62920	JARDIM SAO MIGUEL	RUA FRANCISCO BORBA	911	13	22	2
62930	JARDIM SAO MIGUEL	RUA FRANCISCO BORBA	921	13	23	2
62940	JARDIM SAO MIGUEL	RUA FRANCISCO BORBA	931	13	24	2
62950	JARDIM SAO MIGUEL	RUA FRANCISCO BORBA	1250	14	1	2
62960	JARDIM SAO MIGUEL	RUA FRANCISCO BORBA	1240	14	2	2
62970	JARDIM SAO MIGUEL	RUA FRANCISCO BORBA	1230	14	3	2
62980	JARDIM SAO MIGUEL	RUA FRANCISCO BORBA	1220	14	4	2
62990	JARDIM SAO MIGUEL	RUA FRANCISCO BORBA	1210	14	5	2
63000	JARDIM SAO MIGUEL	RUA FRANCISCO BORBA	1200	14	6	2
63010	JARDIM SAO MIGUEL	RUA FRANCISCO BORBA	1190	14	7	2
63020	JARDIM SAO MIGUEL	RUA FRANCISCO BORBA	1180	14	8	2
63030	JARDIM SAO MIGUEL	RUA FRANCISCO BORBA	1170	14	9	2
63040	JARDIM SAO MIGUEL	RUA FRANCISCO BORBA	1160	14	10	2
63050	JARDIM SAO MIGUEL	RUA FRANCISCO BORBA	1150	14	11	2
63060	JARDIM SAO MIGUEL	RUA FRANCISCO BORBA	1140	14	12	2
63070	JARDIM SAO MIGUEL	RUA ANTONIO DE OLIVEIRA	1471	14	13	2
63080	JARDIM SAO MIGUEL	RUA ANTONIO DE OLIVEIRA	1481	14	14	2
63090	JARDIM SAO MIGUEL	RUA ANTONIO DE OLIVEIRA	1491	14	15	2
63100	JARDIM SAO MIGUEL	RUA ANTONIO DE OLIVEIRA	1501	14	16	2
63110	JARDIM SAO MIGUEL	RUA ANTONIO DE OLIVEIRA	1511	14	17	2
63120	JARDIM SAO MIGUEL	RUA ANTONIO DE OLIVEIRA	1521	14	18	2
63130	JARDIM SAO MIGUEL	RUA ANTONIO DE OLIVEIRA	1531	14	19	2
63140	JARDIM SAO MIGUEL	RUA ANTONIO DE OLIVEIRA	1541	14	20	2
63150	JARDIM SAO MIGUEL	RUA ANTONIO DE OLIVEIRA	1551	14	21	2
63160	JARDIM SAO MIGUEL	RUA ANTONIO DE OLIVEIRA	1561	14	22	2
63170	JARDIM SAO MIGUEL	RUA ANTONIO DE OLIVEIRA	1571	14	23	2
63180	JARDIM SAO MIGUEL	RUA ANTONIO DE OLIVEIRA	1581	14	24	2

PREFEITURA MUNICIPAL DE PORECATU

ROL POR SETOR

109

Numero do Cadastro	Codigo do Bairro	Cod. Logradouro	Numero do Imovel	Quadra	Lote	Setor
63190	JARDIM SAO MIGUEL	RUA ANTONIO DE OLIVEIRA	1810	15	1	2
63200	JARDIM SAO MIGUEL	RUA ANTONIO DE OLIVEIRA	1800	15	2	2
63210	JARDIM SAO MIGUEL	RUA ANTONIO DE OLIVEIRA	1790	15	3	2
63220	JARDIM SAO MIGUEL	RUA ANTONIO DE OLIVEIRA	1780	15	4	2
63230	JARDIM SAO MIGUEL	RUA ANTONIO DE OLIVEIRA	1770	15	5	2
63240	JARDIM SAO MIGUEL	RUA ANTONIO DE OLIVEIRA	1760	15	6	2
63250	JARDIM SAO MIGUEL	RUA ANTONIO DE OLIVEIRA	1750	15	7	2
63260	JARDIM SAO MIGUEL	RUA ANTONIO DE OLIVEIRA	1740	15	8	2
63270	JARDIM SAO MIGUEL	RUA ANTONIO DE OLIVEIRA	1730	15	9	2
63280	JARDIM SAO MIGUEL	RUA ANTONIO DE OLIVEIRA	1720	15	10	2
63290	JARDIM SAO MIGUEL	RUA ANTONIO DE OLIVEIRA	1710	15	11	2
63300	JARDIM SAO MIGUEL	RUA ANTONIO DE OLIVEIRA	1700	15	12	2
63310	JARDIM SAO MIGUEL	RUA RIO GRANDE DO SUL	2106	22	1	2
63320	JARDIM SAO MIGUEL	RUA RIO GRANDE DO SUL	2098	22	2	2
63330	JARDIM SAO MIGUEL	RUA RIO GRANDE DO SUL	2098	22	3	2
63340	JARDIM SAO MIGUEL	RUA RIO GRANDE DO SUL	2090	22	3	2
63350	JARDIM SAO MIGUEL	RUA RIO GRANDE DO SUL	2082	22	4	2
63360	JARDIM SAO MIGUEL	RUA RIO GRANDE DO SUL	2074	22	5	2
63370	JARDIM SAO MIGUEL	RUA RIO GRANDE DO SUL	2066	22	6	2
63380	JARDIM SAO MIGUEL	RUA ANTONIO CABRERA	281	22	7	2
63390	JARDIM SAO MIGUEL	RUA ANTONIO CABRERA	291	22	8	2
63400	JARDIM SAO MIGUEL	RUA ANTONIO CABRERA	301	22	9	2
63410	JARDIM SAO MIGUEL	RUA ANTONIO CABRERA	311	22	10	2
63420	JARDIM SAO MIGUEL	RUA ANTONIO CABRERA	321	22	11	2
63430	JARDIM SAO MIGUEL	RUA ANTONIO CABRERA	331	22	12	2
63440	JARDIM SAO MIGUEL	RUA CRUZ GALEGO	610	23	1	2
63450	JARDIM SAO MIGUEL	RUA FRANCISCO BORBA	1310	24	1	2
63460	JARDIM SAO MIGUEL	RUA FRANCISCO BORBA	1300	24	2	2
63470	JARDIM SAO MIGUEL	RUA FRANCISCO BORBA	1290	24	3	2
63480	JARDIM SAO MIGUEL	RUA FRANCISCO BORBA	1280	24	4	2
63490	JARDIM SAO MIGUEL	RUA FRANCISCO BORBA	1270	24	5	2
63500	JARDIM SAO MIGUEL	RUA FRANCISCO BORBA	1260	24	6	2
63510	JARDIM SAO MIGUEL	RUA CRUZ GALEGO	271	24	7	2
63520	JARDIM SAO MIGUEL	RUA ANTONIO DE OLIVEIRA	1591	24	8	2
63530	JARDIM SAO MIGUEL	RUA ANTONIO DE OLIVEIRA	1601	24	9	2
63540	JARDIM SAO MIGUEL	RUA ANTONIO DE OLIVEIRA	1611	24	10	2
63550	JARDIM SAO MIGUEL	RUA ANTONIO DE OLIVEIRA	1621	24	11	2
63560	JARDIM SAO MIGUEL	RUA ANTONIO DE OLIVEIRA	1631	24	12	2
63570	JARDIM SAO MIGUEL	RUA ANTONIO DE OLIVEIRA	1641	24	13	2
63580	JARDIM SAO MIGUEL	RUA ANTONIO DE OLIVEIRA	1870	25	1	2
63590	JARDIM SAO MIGUEL	RUA ANTONIO DE OLIVEIRA	1860	25	2	2
63600	JARDIM SAO MIGUEL	RUA ANTONIO DE OLIVEIRA	1850	25	3	2
63610	JARDIM SAO MIGUEL	RUA ANTONIO DE OLIVEIRA	1840	25	4	2
63620	JARDIM SAO MIGUEL	RUA ANTONIO DE OLIVEIRA	1830	25	5	2
65600	JARDIM SAO MIGUEL	RUA FRANCISCO BORBA	1820	25	6	2
			0	28	23	2

PRONIM AR - Emissao: 09/12/2019 as 16h8min - Duracao: 0h00m33seg (99)

PREFEITURA MUNICIPAL DE PORECATU

ROL POR SETOR

Numero do Cadastro	Codigo do Bairro	Cod. Logradouro	Numero do Imovel	Quadra	Lote	Setor
66260	JARDIM SAO MIGUEL	RUA ARTULINO GODOY	0	2	0	2
66270	JARDIM SAO MIGUEL	RUA ARTULINO GODOY	0	1	0	2
66280	CENTRO	RUA RIO GRANDE DO SUL	1193	55	24	2
66290	JARDIM SAO PAULO	RUA DA SAUDADE	291	2	12	2
66300	JARDIM SAO PAULO	RUA DA SAUDADE	303	2	12	2
66310	CENTRO	RUA URBANO LUNARDELLI	971	93	4	2
66380	CENTRO	RUA PARANAGUA	473	20	7	2
66400	CENTRO	RUA PRESIDENTE KENNEDY	1016	17	14	2
66410	CENTRO	RUA BRASIL	1508	0	11	2
66440	VILA IGUACU	RUA ARTHUR INACIO NUNES	35	7	11	2
66450	VILA IGUACU	RUA ARTHUR INACIO NUNES	37	7	73	2
66460	CENTRO	RUA PARANAGUA	274	89	3	2
66480	CENTRO	RUA GUANABARA	48	67	11	2
66490	VILA JOSEFINA F. LUNARDELLI	RUA PRESIDENTE KENNEDY	0	5	1	2
66500	VILA JOSEFINA F. LUNARDELLI	RUA PRESIDENTE KENNEDY	0	5	2	2
66510	VILA JOSEFINA F. LUNARDELLI	RUA PRESIDENTE KENNEDY	0	5	3	2
66520	VILA JOSEFINA F. LUNARDELLI	RUA PRESIDENTE KENNEDY	0	5	4	2
66530	VILA JOSEFINA F. LUNARDELLI	RUA PROJETADA A	0	5	5	2
66540	VILA JOSEFINA F. LUNARDELLI	RUA PROJETADA A	0	5	6	2
66550	VILA JOSEFINA F. LUNARDELLI	RUA PROJETADA A	0	5	7	2
66560	VILA JOSEFINA F. LUNARDELLI	RUA PROJETADA A	0	5	8	2
66570	VILA JOSEFINA F. LUNARDELLI	RUA PROJETADA A	0	5	9	2
66580	VILA JOSEFINA F. LUNARDELLI	RUA SAO PAULO	0	5	10	2
66590	VILA JOSEFINA F. LUNARDELLI	RUA SAO PAULO	0	5	11	2
66600	VILA JOSEFINA F. LUNARDELLI	RUA SAO PAULO	0	5	12	2
66610	VILA JOSEFINA F. LUNARDELLI	RUA ZACARIAS G. E. VASCONCELOS	0	5	13	2
66620	VILA JOSEFINA F. LUNARDELLI	RUA ZACARIAS G. E. VASCONCELOS	0	5	14	2
66630	VILA JOSEFINA F. LUNARDELLI	RUA ZACARIAS G. E. VASCONCELOS	0	5	15	2
66640	VILA JOSEFINA F. LUNARDELLI	RUA ZACARIAS G. E. VASCONCELOS	0	5	16	2
66650	VILA JOSEFINA F. LUNARDELLI	RUA PRESIDENTE KENNEDY	0	5	1	2
66660	VILA JOSEFINA F. LUNARDELLI	RUA PRESIDENTE KENNEDY	0	5	2	2
66670	VILA JOSEFINA F. LUNARDELLI	RUA PRESIDENTE KENNEDY	0	5	3	2
66680	VILA JOSEFINA F. LUNARDELLI	RUA PRESIDENTE KENNEDY	0	5	4	2
66690	VILA JOSEFINA F. LUNARDELLI	RUA PRESIDENTE KENNEDY	0	5	5	2
66700	VILA JOSEFINA F. LUNARDELLI	RUA PROJETADA B	0	5	6	2
66710	VILA JOSEFINA F. LUNARDELLI	RUA PROJETADA B	0	5	7	2
66720	VILA JOSEFINA F. LUNARDELLI	RUA PROJETADA B	0	5	8	2
66730	VILA JOSEFINA F. LUNARDELLI	RUA PROJETADA B	0	5	9	2
66740	VILA JOSEFINA F. LUNARDELLI	RUA SAO PAULO	0	5	10	2
66750	VILA JOSEFINA F. LUNARDELLI	RUA SAO PAULO	0	5	11	2
66760	VILA JOSEFINA F. LUNARDELLI	RUA SAO PAULO	0	5	11	2
66770	VILA JOSEFINA F. LUNARDELLI	RUA SAO PAULO	0	5	13	2
66780	VILA JOSEFINA F. LUNARDELLI	RUA PROJETADA A	0	5	13	2
66790	VILA JOSEFINA F. LUNARDELLI	RUA PROJETADA A	0	5	14	2
66800	VILA JOSEFINA F. LUNARDELLI	RUA PROJETADA A	0	5	15	2
66800	VILA JOSEFINA F. LUNARDELLI	RUA PROJETADA A	0	5	16	2

PRONIM AR - Emissao: 09/12/2019 as 16h8min - Duracao: 0h00m34seg (99)

PREFEITURA MUNICIPAL DE PORECATU

ROL POR SETOR

Numero do Cadastro	Codigo do Bairro	Cod. Logradouro	Numero do Imovel	Quadra	Lote	Setor
66810	VILA JOSEFINA F. LUNARDELLI	RUA PRESIDENTE KENNEDY	0	2	19	2
66820	VILA JOSEFINA F. LUNARDELLI	RUA PRESIDENTE KENNEDY	0	2	20	2
66830	VILA JOSEFINA F. LUNARDELLI	RUA PRESIDENTE KENNEDY	0	2	21	2
66840	VILA JOSEFINA F. LUNARDELLI	RUA PRESIDENTE COSTA E SILVA	0	2	24	2
66850	CENTRO	RUA BELO HORIZONTE	34	86	18	2
66860	CENTRO	RUA URBANO LUNARDELLI	75	90	11	2
66870	CENTRO	RUA RAQUEL DE QUEIROZ	362	53	2	2
66910	VILA IGUACU	RUA ARTHUR INACIO NUNES	27	7	71	2
66920	VILA IGUACU	RUA SALEZIO FRANCO. DALLE VEDOV	175	7	71	2
66930	CENTRO	RUA OURO PRETO	391	86	15	2
66940	CENTRO	RUA GOV. PAULO PIMENTEL	1162	68	8	2
66960	LOTEAMENTO SAO BENEDITO	RUA DOMINGOS MIGNACA NETTO	19	11	10	2
66970	LOTEAMENTO SAO BENEDITO	RUA PE. LUIZ GIAVARINI	29	11	10	2
66990	CENTRO	RUA PE. LUIZ GIAVARINI	944	94	5	2
67000	CENTRO	RUA URBANO LUNARDELLI	998	55	15-A	2
67010	CENTRO	RUA IGUACU	998	55	15-A	2
67020	CENTRO	RUA DOMINGOS MIGNACA NETTO	108	59	4	2
67030	CENTRO	RUA BARAO DO RIO BRANCO	707	49	15	2
67040	CENTRO	RUA NELSON GRELLET	76	100	2	2
67060	CENTRO	RUA ARAQUAIA	648	89	13	2
67070	JARDIM METROPOLE	RUA NELSON GRELLET	0	100	5	2
67080	CENTRO	RUA NELSON GRELLET	0	0	6	2
67090	CENTRO	RUA NELSON GRELLET	0	100	7	2
67100	CENTRO	RUA RAQUEL DE QUEIROZ	48	21	14	2
67110	PARQUE GUAIRA	RUA BARAO DO RIO BRANCO	128	80	17	2
67130	CENTRO	RUA OLAVO BILAC	56	39	9	2
67140	CENTRO	RUA PARANAGUA	355	19	7	2
67150	CENTRO	RUA PARANAGUA	349	19	7	2
67160	CENTRO	RUA PARANAGUA	343	19	7	2
67170	JARDIM SAO PAULO	RUA SIDNEY NINNO	113	82	11	2
67180	JARDIM SAO PAULO	RUA PORFIRIO ANTUNES PEREIRA	71	96	4	2
67190	JARDIM SAO PAULO		83	96	5	2
67200	JARDIM SAO PAULO		0	96	6	2
67210	JARDIM SAO PAULO		0	96	7	2
67220	JARDIM SAO PAULO		0	96	7	2
67230	JARDIM SAO PAULO		0	96	6	2
67240	JARDIM SAO PAULO		0	96	7	2
67250	JARDIM SAO PAULO	AV. ANTONIO FERNANDES	0	96	6	2
67260	JARDIM SAO PAULO	AV. ANTONIO FERNANDES	230	96	11	2
67270	VILA ALTO DA BOA VISTA	RUA RIO GRANDE DO SUL	1645	96	12	2
67280	VILA IGUACU	RUA ARMANDO CATENACCI	11	5	4	2
67290	CENTRO	RUA OURO PRETO	63	6	1	2
67300	CENTRO	RUA GUANABARA	420	90	13	2
67320	JARDIM SOL POENTE MATHEUS APAR	RUA PROF. HELENA C. NASCIMENTO	13	55	21	2
67330	VILA IGUACU	RUA IGUACU	1563	0	5	2

PRONIM AR - Emissao: 09/12/2019 as 16h8min - Duracao: 0h00m34seg (99)

PREFEITURA MUNICIPAL DE PORCATEU

ROL POR SETOR

112

Numero do Cadastro	Codigo do Bairro	Cod. Logradouro	Numero do Imovel	Quadra	Lote	Setor
67400	CENTRO	RUA NELSON GRELLET	96	100	3	2
67410	CENTRO	RUA NELSON GRELLET	106	100	3	2
67420	CENTRO	RUA NELSON GRELLET	116	100	3	2
67430	CENTRO	RUA NELSON GRELLET	126	100	3	2
67440	CENTRO	RUA RIO GRANDE DO SUL	968	54	13	2
67450	CENTRO	RUA RIO GRANDE DO SUL	970	54	13	2
67460	CENTRO	RUA RIO GRANDE DO SUL	972	54	13	2
67470	JARDIM SOL POENTE MATHEUS APAR	RUA SEIS	23	0	4	2
67500	CENTRO	RUA URBANO LUNARDELLI	116	84	18	2
67510	JARDIM BELA VISTA	RUA BRASIL	1578	1	1	2
67550	CENTRO	RUA URBANO LUNARDELLI	128	84	1	2
67570	CENTRO	RUA PARANAGUA	737	15	7	2
67580	CENTRO	RUA URBANO LUNARDELLI	39	90	1	2
67590	VILA IOLANDA FERRAREZI	RUA AMADOR PARRA GOMES	42	0	9	2
67620	JARDIM BELA VISTA	RUA MARIA M.T. TAVIAN	44	3	3	2
67630	JARDIM BELA VISTA	RUA MARIA M.T. TAVIAN	54	3	4	2
67640	CENTRO	RUA PRESIDENTE CASTELO BRANCO	128	82	1	2
67650	CENTRO	RUA PRESIDENTE CASTELO BRANCO	108	82	18	2
67660	CENTRO	RUA PRESIDENTE CASTELO BRANCO	272	43	11	2
67670	CENTRO	RUA IGUACU	282	43	11	2
67680	CENTRO	RUA IGUACU	292	43	11	2
67690	CENTRO	RUA IGUACU	302	43	11	2
67700	CENTRO	RUA PRESIDENTE CASTELO BRANCO	638	43	11	2
67710	CENTRO	RUA PRESIDENTE CASTELO BRANCO	648	43	11	2
67720	CENTRO	RUA PRESIDENTE CASTELO BRANCO	658	43	11	2
67730	CENTRO	RUA ANDRE OTAVIANO	668	43	11	2
67740	VILA IGUACU	RUA ANDRE OTAVIANO	74	1	100	2
67750	VILA IGUACU	RUA ANDRE OTAVIANO	84	1	100	2
67810	VILA JOSEFINA F. LUNARDELLI	RUA NACQUES UNIDAS	46	4	6	2
67880	CENTRO	RUA ARAGUAIA	329	86	3	2
67890	CENTRO	RUA SIDNEY NINNO	538	11	01	2
67900	VILA ALTO DA BOA VISTA	RUA PROF. PAULO DE O. CARVALHO	56	4	3	2
67970	VILA JOSEFINA F. LUNARDELLI	RUA SANTOS DUMONT	62	3	1	2
67980	CENTRO	RUA BELO HORIZONTE	416	33	18	2
68000	CENTRO	TRAV. CARLOS CHAGAS	45	72	5	2
68040	CENTRO	RUA MAURO MOLINA	830	0	1	2
68050	JARDIM SOL POENTE MATHEUS APAR	RUA MAURO MOLINA	820	0	1	2
68060	CENTRO	RUA MAURO MOLINA	816	0	1	2
68150	JARDIM SAO JOAO	RUA PRESIDENTE CASTELO BRANCO	1279	2	10	2
68160	VILA ALTO DA BOA VISTA	RUA M. SIZENANDO L. DE MOURA	46	1	19	2
68170	CENTRO	RUA GOV. PAULO PIMENTEL	213	40	4	2
68190	CENTRO	RUA GOV. PAULO PIMENTEL	201	40	4	2
68200	CENTRO	RUA GOV. PAULO PIMENTEL	195	40	4	2
68210	JARDIM METROPOLE	RUA HEITOR CELESTINO TEIXEIRA	96	1	8	2
68240	CENTRO	RUA JULIO SANTANA	0	75	2	2

PRONIM AR - Emissao: 09/12/2019 as 16h8min - Duracao: 0h00m34seg (99)

PREFEITURA MUNICIPAL DE PORECATU

ROL POR SETOR

Numero do Cadastro	Codigo do Bairro	Cod. Logradouro	Numero do Imovel	Quadra	Lote	Setor
68260	CENTRO	RUA BARAO DO RIO BRANCO	50	85	1	2
68270	CENTRO	RUA GUANABARA	345	61	7	2
68320	CENTRO	RUA BARAO DO RIO BRANCO	81	84	8	2
68370	CENTRO	RUA MAURO MOLINA	0	62	8	2
68380	JARDIM SAO MIGUEL	RUA FRANCISCO BORBA	715	2	20	2
68390	JARDIM SAO MIGUEL	RUA FRANCISCO BORBA	721	2	20	2
68410	JARDIM SAO MIGUEL	RUA ARNALDO CANSANCAO ACCIOLY	2244	5	13	2
68420	JARDIM SAO MIGUEL	RUA ARNALDO CANSANCAO ACCIOLY	2240	5	13	2
68430	JARDIM SUMARE	RUA PROF. PAULO DE O. CARVALHO	181	0	10	2
68450	CENTRO	RUA RAQUEL DE QUEIROZ	258	15	1	2
68460	JARDIM SAO MIGUEL	RUA ARNALDO CANSANCAO ACCIOLY	1915	4	20	2
68470	JARDIM SAO MIGUEL	RUA ARNALDO CANSANCAO ACCIOLY	1921	4	20	2
68530	JARDIM SAO MIGUEL	RUA ANTONIO DE OLIVEIRA	1385	3	23	2
68540	JARDIM SAO MIGUEL	RUA ANTONIO DE OLIVEIRA	1391	3	23	2
68550	CENTRO	RUA RIO DE JANEIRO	374	32	15	2
68560	CENTRO	RUA BELO HORIZONTE	45	85	10	2
68570	CENTRO	RUA SIDNEY NINNO	242	37	24	2
10140	CENTRO	AV. AVENIDA PARAMAPANEMA	1290	67	4	3
28400	JARDIM SAO JOAO	RUA PRESIDENTE CASTELO BRANCO	0	2	12	3
29180	JARDIM SOL POENTE	RUA Rua 10	0	0	1	3
29190	JARDIM SOL POENTE	RUA Rua 10	0	0	2	3
29200	JARDIM SOL POENTE	RUA Rua 10	0	0	3	3
29210	JARDIM SOL POENTE	RUA Rua 10	0	0	3	3
29220	JARDIM SOL POENTE	RUA Rua 10	0	0	4	3
29230	JARDIM SOL POENTE	RUA Rua 10	0	1	5	3
29230	JARDIM SOL POENTE	RUA Rua 10	0	0	0	3
29630	JARDIM SOL POENTE	RUA Rua Quatro	0	0	19	3
29640	JARDIM SOL POENTE	RUA Rua Quatro	0	0	20	3
29800	JARDIM SOL POENTE	RUA Rua Tres	0	0	1	3
29840	JARDIM SOL POENTE	RUA Rua Tres	50	0	5	3
29890	JARDIM SOL POENTE	RUA Rua Tres	0	0	10	3
29960	JARDIM SOL POENTE	RUA PROF. HELENA C. NASCIMENTO	0	0	7	3
29970	JARDIM SOL POENTE	RUA PROF. HELENA C. NASCIMENTO	77	0	8	3
30030	JARDIM SOL POENTE	RUA AVENIDA DOIS	67	0	14	3
30040	JARDIM SOL POENTE	RUA PROF. HELENA C. NASCIMENTO	35	0	15	3
30070	JARDIM SOL POENTE	RUA AVENIDA DOIS	914	0	18	3
30090	JARDIM SOL POENTE	RUA Avenida Quatro	0	0	20	3
30240	JARDIM SOL POENTE	RUA SEIS	0	0	11	3
30260	JARDIM SOL POENTE	RUA SEIS	0	0	13	3
30320	JARDIM SOL POENTE	RUA JOSE BEZERRA DA SILVA	10	0	11	3
30390	JARDIM SOL POENTE	RUA PEDRO FUSTINONI	0	0	19	3
30440	JARDIM SOL POENTE	RUA PEDRO FUSTINONI	0	0	26	3
30470	JARDIM SOL POENTE	RUA PEDRO FUSTINONI	219	0	31	3
30810	JARDIM SOL POENTE	RUA PEDRO FUSTINONI	0	0	34	3
30820	JARDIM SOL POENTE	RUA Rua Nove	0	0	68	3
30830	JARDIM SOL POENTE	RUA Rua Nove	0	0	69	3
30830	JARDIM SOL POENTE	RUA Rua Nove	0	0	70	3

PRONIM AR - Emissao: 09/12/2019 as 16h8min - Duracao: 0h00m35seg (99)

PREFEITURA MUNICIPAL DE PORECATU

ROL POR SETOR

Numero do Cadastro	Codigo do Bairro	Cod. Logradouro	Numero do Imovel	Quadra	Lote	Setor
30840	JARDIM SOL POENTE	RUA Rua Nove	0	0	71	3
30850	JARDIM SOL POENTE	RUA Rua Nove	0	0	72	3
30980	JARDIM SOL POENTE	RUA PEDRO FUSTINONI	215	0	85	3
31010	JARDIM SOL POENTE	RUA JOSE BEZERRA DA SILVA	0	0	88	3
31020	JARDIM SOL POENTE	RUA JOSE BEZERRA DA SILVA	0	0	89	3
31030	JARDIM SOL POENTE	RUA JOSE BEZERRA DA SILVA	81	0	90	3
31040	JARDIM SOL POENTE	RUA JOSE BEZERRA DA SILVA	0	0	91	3
31050	JARDIM SOL POENTE	RUA JOSE BEZERRA DA SILVA	0	0	92	3
31060	JARDIM SOL POENTE	RUA JOSE BEZERRA DA SILVA	0	0	93	3
31070	JARDIM SOL POENTE	RUA MAURO MOLINA	714	0	1	3
31170	JARDIM SOL POENTE	RUA MANOEL MESSIAS DO NASCIMENT	60	0	10	3
31180	JARDIM SOL POENTE	RUA MANOEL MESSIAS DO NASCIMENT	70	0	11	3
31190	JARDIM SOL POENTE	RUA MANOEL MESSIAS DO NASCIMENT	80	0	12	3
31200	JARDIM SOL POENTE	RUA MANOEL MESSIAS DO NASCIMENT	90	0	13	3
31210	JARDIM SOL POENTE	RUA MANOEL MESSIAS DO NASCIMENT	100	0	14	3
31220	JARDIM SOL POENTE	RUA MANOEL MESSIAS DO NASCIMENT	0	0	15	3
31230	JARDIM SOL POENTE	RUA JOSE BEZERRA DA SILVA	56	0	16	3
31240	JARDIM SOL POENTE	RUA JOSE BEZERRA DA SILVA	66	0	17	3
31250	JARDIM SOL POENTE	RUA MANOEL MESSIAS DO NASCIMENT	33	0	18	3
31260	JARDIM SOL POENTE	RUA MANOEL MESSIAS DO NASCIMENT	45	0	19	3
31270	JARDIM SOL POENTE	RUA MANOEL MESSIAS DO NASCIMENT	51	0	20	3
31280	JARDIM SOL POENTE	RUA MANOEL MESSIAS DO NASCIMENT	57	0	21	3
31290	JARDIM SOL POENTE	RUA MANOEL MESSIAS DO NASCIMENT	67	0	22	3
31300	JARDIM SOL POENTE	RUA MANOEL MESSIAS DO NASCIMENT	77	0	23	3
31310	JARDIM SOL POENTE	RUA MANOEL MESSIAS DO NASCIMENT	87	0	24	3
31320	JARDIM SOL POENTE	RUA MANOEL MESSIAS DO NASCIMENT	101	0	25	3
31330	JARDIM SOL POENTE	RUA JOSE BEZERRA DA SILVA	76	0	26	3
31340	JARDIM SOL POENTE	RUA JOSE BEZERRA DA SILVA	86	0	27	3
31350	JARDIM SOL POENTE	RUA SANTINO FERREIRA	34	0	28	3
31360	JARDIM SOL POENTE	RUA SANTINO FERREIRA	44	0	29	3
31370	JARDIM SOL POENTE	RUA SANTINO FERREIRA	56	0	30	3
31380	JARDIM SOL POENTE	RUA SANTINO FERREIRA	66	0	31	3
31390	JARDIM SOL POENTE	RUA SANTINO FERREIRA	76	0	32	3
31400	JARDIM SOL POENTE	RUA SANTINO FERREIRA	86	0	33	3
31410	JARDIM SOL POENTE	RUA SANTINO FERREIRA	0	0	34	3
31420	JARDIM SOL POENTE	RUA SANTINO FERREIRA	96	0	35	3
31430	JARDIM SOL POENTE	RUA MANOEL MESSIAS DO NASCIMENT	96	0	36	3
31440	JARDIM SOL POENTE	RUA JOSE BEZERRA DA SILVA	108	0	37	3
31450	JARDIM SOL POENTE	RUA SANTINO FERREIRA	23	0	38	3
31460	JARDIM SOL POENTE	RUA SANTINO FERREIRA	35	0	39	3
31470	JARDIM SOL POENTE	RUA SANTINO FERREIRA	45	0	40	3
31480	JARDIM SOL POENTE	RUA SANTINO FERREIRA	55	0	41	3
31490	JARDIM SOL POENTE	RUA SANTINO FERREIRA	75	0	42	3
31500	JARDIM SOL POENTE	RUA SANTINO FERREIRA	85	0	43	3
31510	JARDIM SOL POENTE	RUA SANTINO FERREIRA	85	0	44	3

PRONIM AR - Emissao: 09/12/2019 as 16h8min - Duracao: 0h00m35seg (99)

PREFEITURA MUNICIPAL DE PORECATU

ROL POR SETOR

115

Numero do Cadastro	Codigo do Bairro	Cod. Logradouro	Numero do Imovel	Quadra	Lote	Setor
31520	JARDIM SOL POENTE	RUA SANTINO FERREIRA	95	0	45	3
31530	JARDIM SOL POENTE	RUA JOSE BEZERRA DA SILVA	0	0	46	3
31540	JARDIM SOL POENTE	RUA JOSE BEZERRA DA SILVA	136	0	47	3
31550	JARDIM SOL POENTE	RUA TRES	36	0	48	3
31560	JARDIM SOL POENTE	RUA TRES	46	0	49	3
31570	JARDIM SOL POENTE	RUA TRES	46	0	50	3
31580	JARDIM SOL POENTE	RUA TRES	0	0	51	3
31590	JARDIM SOL POENTE	RUA TRES	78	0	52	3
31600	JARDIM SOL POENTE	RUA TRES	88	0	53	3
31610	JARDIM SOL POENTE	RUA TRES	100	0	54	3
31620	JARDIM SOL POENTE	RUA TRES	100	0	55	3
31630	JARDIM SOL POENTE	RUA JOSE BEZERRA DA SILVA	160	0	56	3
31640	JARDIM SOL POENTE	RUA JOSE BEZERRA DA SILVA	170	0	57	3
31650	JARDIM SOL POENTE	RUA TRES	170	0	58	3
31660	JARDIM SOL POENTE	RUA TRES	25	0	59	3
31670	JARDIM SOL POENTE	RUA TRES	35	0	60	3
31680	JARDIM SOL POENTE	RUA TRES	45	0	61	3
31690	JARDIM SOL POENTE	RUA TRES	55	0	61	3
31700	JARDIM SOL POENTE	RUA TRES	65	0	61	3
31710	JARDIM SOL POENTE	RUA TRES	75	0	61	3
31720	JARDIM SOL POENTE	RUA TRES	95	0	64	3
31730	JARDIM SOL POENTE	RUA JOSE BEZERRA DA SILVA	0	0	65	3
31740	JARDIM SOL POENTE	RUA UM	190	0	66	3
31750	JARDIM SOL POENTE	RUA QUATRO	200	0	67	3
31760	JARDIM SOL POENTE	RUA QUATRO	24	0	68	3
31770	JARDIM SOL POENTE	RUA QUATRO	34	0	69	3
31780	JARDIM SOL POENTE	RUA QUATRO	44	0	69	3
31790	JARDIM SOL POENTE	RUA QUATRO	54	0	69	3
31800	JARDIM SOL POENTE	RUA QUATRO	74	0	72	3
31810	JARDIM SOL POENTE	RUA QUATRO	0	0	73	3
31820	JARDIM SOL POENTE	RUA QUATRO	0	0	74	3
31830	JARDIM SOL POENTE	RUA JOSE BEZERRA DA SILVA	225	0	75	3
31840	JARDIM SOL POENTE	RUA Rua Quatro	25	0	76	3
31850	JARDIM SOL POENTE	RUA UM	0	0	78	3
31940	JARDIM SOL POENTE	RUA MAURO MOLINA	0	0	87	3
32110	JARDIM SOL POENTE	RUA SAO PAULO	734	0	104	3
33200	PARQUE GUAIRA	RUA SAO PAULO	0	0	1	3
33210	CENTRO	RUA OLAVO BILAC	0	1	2	3
35800	JARDIM SAO PAULO	RUA BEM TE VI	0	2	4	3
35980	JARDIM SANTA CRISTINA	RUA HORACIO PAGANO	0	1	4	3
35990	JARDIM SANTA CRISTINA	RUA HORACIO PAGANO	0	1	1	3
36000	JARDIM SANTA CRISTINA	RUA HORACIO PAGANO	0	1	2	3
36010	JARDIM SANTA CRISTINA	RUA HORACIO PAGANO	0	1	3	3
36020	JARDIM SANTA CRISTINA	RUA HORACIO PAGANO	0	1	4	3
36030	JARDIM SANTA CRISTINA	RUA HORACIO PAGANO	0	1	5	3
		RUA HORACIO PAGANO	0	1	6	3

PRONIM AR - Emissao: 09/12/2019 as 16h8min - Duracao: 0h00m35seg (99)

PREFEITURA MUNICIPAL DE PORECATU

ROL POR SETOR

118

Numero do Cadastro	Codigo do Bairro	Cod. Logradouro	Numero do Imovel	Quadra	Lote	Setor
36040	JARDIM SANTA CRISTINA	RUA HORACIO PAGANO	0	1	7	3
36050	JARDIM SANTA CRISTINA	RUA HORACIO PAGANO	0	1	8	3
36060	JARDIM SANTA CRISTINA	RUA HORACIO PAGANO	0	1	9	3
36070	JARDIM SANTA CRISTINA	RUA HORACIO PAGANO	0	1	10	3
36080	JARDIM SANTA CRISTINA	RUA HORACIO PAGANO	0	1	11	3
36090	JARDIM SANTA CRISTINA	RUA HORACIO PAGANO	0	1	12	3
36100	JARDIM SANTA CRISTINA	RUA HORACIO PAGANO	0	1	13	3
36110	JARDIM SANTA CRISTINA	TRAV. BETA	0	2	1	3
36120	JARDIM SANTA CRISTINA	TRAV. BETA	0	2	2	3
36130	JARDIM SANTA CRISTINA	TRAV. BETA	0	2	3	3
36140	JARDIM SANTA CRISTINA	TRAV. BETA	0	2	4	3
36150	JARDIM SANTA CRISTINA	TRAV. BETA	0	2	5	3
36160	JARDIM SANTA CRISTINA	TRAV. GAMA	0	2	6	3
36170	JARDIM SANTA CRISTINA	TRAV. GAMA	0	2	7	3
36180	JARDIM SANTA CRISTINA	TRAV. GAMA	0	2	8	3
36190	JARDIM SANTA CRISTINA	TRAV. GAMA	0	2	9	3
36200	JARDIM SANTA CRISTINA	TRAV. GAMA	0	2	10	3
36210	JARDIM SANTA CRISTINA	TRAV. GAMA	0	2	11	3
36220	JARDIM SANTA CRISTINA	TRAV. GAMA	0	2	12	3
36230	JARDIM SANTA CRISTINA	TRAV. GAMA	0	2	13	3
36240	JARDIM SANTA CRISTINA	TRAV. GAMA	0	2	14	3
36250	JARDIM SANTA CRISTINA	TRAV. GAMA	0	3	1	3
36260	JARDIM SANTA CRISTINA	TRAV. GAMA	0	3	2	3
36270	JARDIM SANTA CRISTINA	TRAV. GAMA	0	3	3	3
36280	JARDIM SANTA CRISTINA	TRAV. GAMA	0	3	4	3
36290	JARDIM SANTA CRISTINA	TRAV. GAMA	0	3	5	3
36300	JARDIM SANTA CRISTINA	TRAV. GAMA	0	3	6	3
36310	JARDIM SANTA CRISTINA	TRAV. GAMA	0	3	7	3
36320	JARDIM SANTA CRISTINA	TRAV. GAMA	0	3	8	3
36330	JARDIM SANTA CRISTINA	TRAV. GAMA	0	3	9	3
36340	JARDIM SANTA CRISTINA	TRAV. GAMA	0	3	10	3
36350	JARDIM SANTA CRISTINA	TRAV. GAMA	0	3	11	3
36360	JARDIM SANTA CRISTINA	TRAV. GAMA	0	3	12	3
36370	JARDIM SANTA CRISTINA	TRAV. GAMA	0	3	13	3
36380	JARDIM SANTA CRISTINA	RUA SIGMA	0	3	14	3
36390	JARDIM SANTA CRISTINA	RUA SIGMA	0	3	15	3
36400	JARDIM SANTA CRISTINA	RUA SIGMA	0	3	16	3
36410	JARDIM SANTA CRISTINA	RUA SIGMA	0	3	17	3
36420	JARDIM SANTA CRISTINA	RUA SIGMA	0	3	18	3
36430	JARDIM SANTA CRISTINA	RUA SIGMA	0	3	19	3
36440	JARDIM SANTA CRISTINA	RUA SIGMA	0	3	20	3
36450	JARDIM SANTA CRISTINA	RUA SIGMA	0	3	21	3
36460	JARDIM SANTA CRISTINA	RUA SIGMA	0	3	22	3
36470	JARDIM SANTA CRISTINA	RUA SIGMA	0	3	23	3
36480	JARDIM SANTA CRISTINA	RUA SIGMA	0	3	24	3

PRONIM AR - Emissao: 09/12/2019 as 16h8min - Duracao: 0h00m36seg (99)

PREFEITURA MUNICIPAL DE PORECATU

ROL POR SETOR

Numero do Cadastro	Codigo do Bairro	Cod. Logradouro	Numero do Imovel	Quadra	Lote	Setor
36490	JARDIM SANTA CRISTINA	RUA SIGMA	0	3	25	3
36500	JARDIM SANTA CRISTINA	RUA SIGMA	0	3	26	3
36510	JARDIM SANTA CRISTINA	RUA SIGMA	0	3	27	3
36520	JARDIM SANTA CRISTINA	RUA SIGMA	0	3	28	3
36530	JARDIM SANTA CRISTINA	RUA SIGMA	0	4	1	3
36540	JARDIM SANTA CRISTINA	RUA SIGMA	0	4	1	3
36550	JARDIM SANTA CRISTINA	RUA SIGMA	0	4	2	3
36560	JARDIM SANTA CRISTINA	RUA SIGMA	0	4	3	3
36570	JARDIM SANTA CRISTINA	RUA SIGMA	0	4	4	3
36580	JARDIM SANTA CRISTINA	RUA SIGMA	0	4	5	3
36590	JARDIM SANTA CRISTINA	RUA SIGMA	0	4	6	3
36600	JARDIM SANTA CRISTINA	RUA SIGMA	0	4	7	3
36610	JARDIM SANTA CRISTINA	RUA SIGMA	0	4	8	3
36620	JARDIM SANTA CRISTINA	RUA SIGMA	0	4	9	3
36630	JARDIM SANTA CRISTINA	RUA SIGMA	0	4	10	3
36640	JARDIM SANTA CRISTINA	RUA SIGMA	0	4	11	3
36650	JARDIM SANTA CRISTINA	RUA SIGMA	0	4	12	3
36660	JARDIM SANTA CRISTINA	RUA SIGMA	0	4	13	3
36670	JARDIM SANTA CRISTINA	RUA SIGMA	0	4	14	3
36680	JARDIM SANTA CRISTINA	RUA SIGMA	0	4	15	3
36690	JARDIM SANTA CRISTINA	RUA SIGMA	0	4	16	3
36700	JARDIM SANTA CRISTINA	RUA SIGMA	0	4	17	3
36710	JARDIM SANTA CRISTINA	RUA SIGMA	0	4	18	3
36720	JARDIM SANTA CRISTINA	RUA SIGMA	0	4	19	3
36730	JARDIM SANTA CRISTINA	RUA SIGMA	0	4	20	3
36740	JARDIM SANTA CRISTINA	RUA SIGMA	0	4	21	3
36750	JARDIM SANTA CRISTINA	RUA SIGMA	0	4	22	3
36760	JARDIM SANTA CRISTINA	RUA SIGMA	0	4	23	3
36770	JARDIM SANTA CRISTINA	RUA SIGMA	0	4	24	3
36780	JARDIM SANTA CRISTINA	RUA SIGMA	0	4	25	3
36790	JARDIM SANTA CRISTINA	RUA SIGMA	0	4	26	3
36800	JARDIM SANTA CRISTINA	RUA SIGMA	0	4	27	3
36810	JARDIM SANTA CRISTINA	RUA SIGMA	0	4	28	3
36820	JARDIM SANTA CRISTINA	RUA SIGMA	0	4	29	3
36830	JARDIM SANTA CRISTINA	RUA SIGMA	0	4	30	3
36840	JARDIM SANTA CRISTINA	RUA SIGMA	0	5	1	3
36850	JARDIM SANTA CRISTINA	RUA SIGMA	0	5	2	3
37060	VILA IGUACU	RUA JOAO BATISTA ROSIN	71	5	71	3
39870	JARDIM SAO PAULO	RUA JOAO SQUILLINO	160	1	8	3
39880	JARDIM SAO PAULO	RUA BEM TE VI	34	1	9	3
39890	JARDIM SAO PAULO	RUA PORFIRIO ANTUNES PEREIRA	471	1	10	3
39900	JARDIM SAO PAULO	RUA PORFIRIO ANTUNES PEREIRA	459	1	11	3
39910	JARDIM SAO PAULO	RUA PORFIRIO ANTUNES PEREIRA	449	1	12	3
39920	JARDIM SAO PAULO	RUA PORFIRIO ANTUNES PEREIRA	437	1	13	3
39930	JARDIM SAO PAULO	RUA PORFIRIO ANTUNES PEREIRA	425	1	14	3

PRONIM AR - Emissao: 09/12/2019 as 16h8min - Duracao: 0h00m36seg (99)

117

PREFEITURA MUNICIPAL DE PORECATU

118

ROL POR SETOR

Numero do Cadastro	Codigo do Bairro	Cod. Logradouro	Numero do Imovel	Quadra	Lote	Setor
39940	JARDIM SAO PAULO	RUA PORFIRIO ANTUNES PEREIRA	413	1	15	3
39950	JARDIM SAO PAULO	RUA PORFIRIO ANTUNES PEREIRA	399	1	16	3
39960	JARDIM SAO PAULO	RUA PORFIRIO ANTUNES PEREIRA	0	2	1	3
39970	JARDIM SAO PAULO	RUA PORFIRIO ANTUNES PEREIRA	444	2	2	3
39980	JARDIM SAO PAULO	RUA PORFIRIO ANTUNES PEREIRA	456	2	3	3
39990	JARDIM SAO PAULO	RUA PORFIRIO ANTUNES PEREIRA	472	2	4	3
40000	JARDIM SAO PAULO	RUA BEM TE VI	0	2	5	3
40010	JARDIM SAO PAULO	RUA BEM TE VI	0	2	6	3
40020	JARDIM SAO PAULO	RUA BEM TE VI	0	2	7	3
40030	JARDIM SAO PAULO	RUA DA SAUDADE	0	2	8	3
40040	JARDIM SAO PAULO	RUA DA SAUDADE	0	2	9	3
40060	JARDIM SAO PAULO	RUA DA SAUDADE	0	3	2	3
40070	JARDIM SAO PAULO	RUA DA SAUDADE	0	3	3	3
40080	JARDIM SAO PAULO	RUA DA SAUDADE	500	3	4	3
40090	JARDIM SAO PAULO	RUA DA SAUDADE	0	3	5	3
40100	JARDIM SAO PAULO	RUA DA SAUDADE	0	3	6	3
40110	JARDIM SAO PAULO	RUA CESARIO RICARDO RAMOS	0	3	7	3
40120	JARDIM SAO PAULO	RUA CESARIO RICARDO RAMOS	93	3	8	3
40130	JARDIM SAO PAULO	RUA CESARIO RICARDO RAMOS	79	3	9	3
40140	JARDIM SAO PAULO	RUA CESARIO RICARDO RAMOS	61	3	10	3
40150	JARDIM SAO PAULO	RUA CESARIO RICARDO RAMOS	43	3	11	3
40160	JARDIM SAO PAULO	AV. ANTONIO FERNANDES	156	3	12	3
40170	JARDIM SAO PAULO	RUA CESARIO RICARDO RAMOS	46	4	1	3
40180	JARDIM SAO PAULO	RUA CESARIO RICARDO RAMOS	56	4	2	3
40190	JARDIM SAO PAULO	RUA CESARIO RICARDO RAMOS	66	4	3	3
40240	JARDIM SAO PAULO	RUA CESARIO RICARDO RAMOS	0	4	8	3
40250	JARDIM SAO PAULO	RUA CESARIO RICARDO RAMOS	0	4	9	3
40270	JARDIM SUMARE	RUA PROF. PAULO DE O. CARVALHO	500	0	4	3
40280	JARDIM SUMARE	RUA PROF. PAULO DE O. CARVALHO	488	0	1	3
40290	JARDIM SUMARE	RUA PROF. PAULO DE O. CARVALHO	0	0	2	3
40300	JARDIM SUMARE	RUA PROF. PAULO DE O. CARVALHO	0	0	3	3
40310	JARDIM SUMARE	RUA PROF. PAULO DE O. CARVALHO	0	0	4	3
40320	JARDIM SUMARE	RUA PROF. PAULO DE O. CARVALHO	0	0	5	3
40330	JARDIM SUMARE	RUA PROF. PAULO DE O. CARVALHO	0	0	6	3
40340	JARDIM SUMARE	RUA PROF. PAULO DE O. CARVALHO	0	0	7	3
40350	JARDIM SUMARE	RUA PROF. PAULO DE O. CARVALHO	0	0	8	3
40360	JARDIM SUMARE	RUA PROF. PAULO DE O. CARVALHO	406	0	9	3
40370	JARDIM SUMARE	RUA PROF. PAULO DE O. CARVALHO	0	0	1	3
40380	JARDIM SUMARE	RUA PROF. PAULO DE O. CARVALHO	396	0	2	3
40390	JARDIM SUMARE	RUA PROF. PAULO DE O. CARVALHO	384	0	3	3
40400	JARDIM SUMARE	RUA PROF. PAULO DE O. CARVALHO	370	0	4	3
40410	JARDIM SUMARE	RUA PROF. PAULO DE O. CARVALHO	360	0	5	3
40420	JARDIM SUMARE	RUA PROF. PAULO DE O. CARVALHO	350	0	6	3
40430	JARDIM SUMARE	RUA PROF. PAULO DE O. CARVALHO	340	0	7	3
40440	JARDIM SUMARE	RUA PROF. PAULO DE O. CARVALHO	330	0	8	3
				0	9	3

PRONIM AR - Emissao: 09/12/2019 as 16h8min - Duracao: 0h00m36seg (99)

PREFEITURA MUNICIPAL DE PORCATEU

ROL POR SETOR

Numero do Cadastro	Codigo do Bairro	Cod. Logradouro	Numero do Imovel	Quadra	Lote	Setor
40450	JARDIM SUMARE	RUA PROF. PAULO DE O. CARVALHO	320	0	1	3
40460	JARDIM SUMARE	RUA PROF. PAULO DE O. CARVALHO	308	0	2	3
40470	JARDIM SUMARE	RUA PROF. PAULO DE O. CARVALHO	310	0	3	3
40480	JARDIM SUMARE	RUA PROF. PAULO DE O. CARVALHO	300	0	4	3
40490	JARDIM SUMARE	RUA PROF. PAULO DE O. CARVALHO	284	0	5	3
40500	JARDIM SUMARE	RUA PROF. PAULO DE O. CARVALHO	272	0	6	3
40510	JARDIM SUMARE	RUA PROF. PAULO DE O. CARVALHO	262	0	7	3
40520	JARDIM SUMARE	RUA PROF. PAULO DE O. CARVALHO	252	0	8	3
40530	JARDIM SUMARE	RUA PROF. PAULO DE O. CARVALHO	252	0	9	3
40560	JARDIM SUMARE	RUA PROF. PAULO DE O. CARVALHO	457	0	1	3
40570	JARDIM SUMARE	RUA PROF. PAULO DE O. CARVALHO	447	0	2	3
40580	JARDIM SUMARE	RUA PROF. PAULO DE O. CARVALHO	437	0	3	3
40590	JARDIM SUMARE	RUA PROF. PAULO DE O. CARVALHO	427	0	4	3
40600	JARDIM SUMARE	RUA PROF. PAULO DE O. CARVALHO	427	0	5	3
40610	JARDIM SUMARE	RUA PROF. PAULO DE O. CARVALHO	417	0	6	3
40620	JARDIM SUMARE	RUA PROF. PAULO DE O. CARVALHO	407	0	7	3
40630	JARDIM SUMARE	RUA PRINCESA DIANA	397	0	8	3
40650	JARDIM SUMARE	RUA PROF. PAULO DE O. CARVALHO	192	0	1	3
40660	JARDIM SUMARE	RUA PROF. PAULO DE O. CARVALHO	351	0	2	3
40670	JARDIM SUMARE	RUA PROF. PAULO DE O. CARVALHO	341	0	3	3
40680	JARDIM SUMARE	RUA PROF. PAULO DE O. CARVALHO	331	0	4	3
40690	JARDIM SUMARE	RUA PROF. PAULO DE O. CARVALHO	321	0	5	3
40700	JARDIM SUMARE	RUA PROF. PAULO DE O. CARVALHO	311	0	6	3
40710	JARDIM SUMARE	RUA PROF. PAULO DE O. CARVALHO	301	0	7	3
40720	JARDIM SUMARE	RUA PROF. PAULO DE O. CARVALHO	291	0	8	3
40730	JARDIM SUMARE	RUA PROF. PAULO DE O. CARVALHO	281	0	9	3
40740	JARDIM SUMARE	RUA PROF. PAULO DE O. CARVALHO	271	0	1	3
40750	JARDIM SUMARE	RUA PROF. PAULO DE O. CARVALHO	261	0	2	3
40760	JARDIM SUMARE	RUA PROF. PAULO DE O. CARVALHO	251	0	3	3
40770	JARDIM SUMARE	RUA PROF. PAULO DE O. CARVALHO	241	0	4	3
40780	JARDIM SUMARE	RUA PROF. PAULO DE O. CARVALHO	231	0	5	3
40790	JARDIM SUMARE	RUA PROF. PAULO DE O. CARVALHO	221	0	6	3
40800	JARDIM SUMARE	RUA PROF. PAULO DE O. CARVALHO	211	0	7	3
40810	JARDIM SUMARE	RUA PROF. PAULO DE O. CARVALHO	201	0	8	3
40820	JARDIM SUMARE	RUA PROF. PAULO DE O. CARVALHO	191	0	9	3
40840	JARDIM SUMARE	RUA BRASILI	185	0	11	3
40920	VILA IOLANDA FERRAREZI	RUA IGTACU	1650	0	0	3
44070	CONJ. HABIT. CELSO FERNANDES	RUA ANTONIO MUNIZ	2066	1	0	3
47980	JARDIM SOL POENTE MATHIEUS APAR	RUA JOSE BEZERRA DA SILVA	105	0	5	3
47990	JARDIM SOL POENTE MATHIEUS APAR	RUA JOSE BEZERRA DA SILVA	165	0	1	3
48000	JARDIM SOL POENTE MATHIEUS APAR	RUA JOSE BEZERRA DA SILVA	155	0	2	3
48010	JARDIM SOL POENTE MATHIEUS APAR	RUA JOSE BEZERRA DA SILVA	147	0	3	3
48020	JARDIM SOL POENTE MATHIEUS APAR	RUA JOSE BEZERRA DA SILVA	137	0	4	3
48030	JARDIM SOL POENTE MATHIEUS APAR	RUA PEDRO FAUSTINONI	140	0	5	3
48040	JARDIM SOL POENTE MATHIEUS APAR	RUA PEDRO FAUSTINONI	128	0	6	3
		RUA MANOEL FRANCISQUETE	127	0	1	3

PRONIM AR - Emissao: 09/12/2019 as 16h8min - Duracao: 0h00m37seg (99)

PREFEITURA MUNICIPAL DE PORECATU

ROL POR SETOR

120

Numero do Cadastro	Codigo do Bairro	Cod. Logradouro	Numero do Imovel	Quadra	Lote	Setor
48050	JARDIM SOL	POENTE MATHUEUS APAR RUA MANOEL FRANCISQUETE	118	0	2	3
48060	JARDIM SOL	POENTE MATHUEUS APAR RUA MANOEL FRANCISQUETE	108	0	3	3
48070	JARDIM SOL	POENTE MATHUEUS APAR RUA MANOEL FRANCISQUETE	98	0	4	3
48080	JARDIM SOL	POENTE MATHUEUS APAR RUA JOSE BEZERRA DA SILVA	268	0	1	3
48090	JARDIM SOL	POENTE MATHUEUS APAR RUA JOSE THEODORO CAETANO	44	0	2	3
48100	JARDIM SOL	POENTE MATHUEUS APAR RUA JOSE THEODORO CAETANO	56	0	3	3
48110	JARDIM SOL	POENTE MATHUEUS APAR RUA JOSE THEODORO CAETANO	66	0	3	3
48120	JARDIM SOL	POENTE MATHUEUS APAR RUA JOSE THEODORO CAETANO	78	0	4	3
48130	JARDIM SOL	POENTE MATHUEUS APAR RUA JOSE THEODORO CAETANO	88	0	5	3
48140	JARDIM SOL	POENTE MATHUEUS APAR RUA JOSE THEODORO CAETANO	100	0	6	3
48150	JARDIM SOL	POENTE MATHUEUS APAR RUA JOSE THEODORO CAETANO	110	0	7	3
48160	JARDIM SOL	POENTE MATHUEUS APAR RUA JOSE THEODORO CAETANO	122	0	8	3
48170	JARDIM SOL	POENTE MATHUEUS APAR RUA JOSE THEODORO CAETANO	31	0	9	3
48180	JARDIM SOL	POENTE MATHUEUS APAR RUA JOSE THEODORO CAETANO	19	0	10	3
48190	JARDIM SOL	POENTE MATHUEUS APAR RUA MANOEL FRANCISQUETE	107	0	11	3
48200	JARDIM SOL	POENTE MATHUEUS APAR RUA MANOEL FRANCISQUETE	97	0	12	3
48210	JARDIM SOL	POENTE MATHUEUS APAR RUA MANOEL FRANCISQUETE	85	0	13	3
48220	JARDIM SOL	POENTE MATHUEUS APAR RUA MANOEL FRANCISQUETE	75	0	14	3
48230	JARDIM SOL	POENTE MATHUEUS APAR RUA MANOEL FRANCISQUETE	63	0	15	3
48240	JARDIM SOL	POENTE MATHUEUS APAR RUA MANOEL FRANCISQUETE	53	0	16	3
48250	JARDIM SOL	POENTE MATHUEUS APAR RUA JOSE THEODORO CAETANO	135	0	17	3
48260	JARDIM SOL	POENTE MATHUEUS APAR RUA JOSE THEODORO CAETANO	123	0	1	3
48270	JARDIM SOL	POENTE MATHUEUS APAR RUA JOSE THEODORO CAETANO	111	0	2	3
48280	JARDIM SOL	POENTE MATHUEUS APAR RUA JOSE THEODORO CAETANO	99	0	3	3
48290	JARDIM SOL	POENTE MATHUEUS APAR RUA JOSE THEODORO CAETANO	87	0	4	3
48300	JARDIM SOL	POENTE MATHUEUS APAR RUA JOSE THEODORO CAETANO	77	0	5	3
48310	JARDIM SOL	POENTE MATHUEUS APAR RUA JOSE THEODORO CAETANO	65	0	6	3
48320	JARDIM SOL	POENTE MATHUEUS APAR RUA JOSE THEODORO CAETANO	55	0	7	3
48330	JARDIM SOL	POENTE MATHUEUS APAR RUA JOSE THEODORO CAETANO	43	0	8	3
48340	JARDIM SOL	POENTE MATHUEUS APAR RUA JOSE THEODORO CAETANO	33	0	9	3
48350	JARDIM SOL	POENTE MATHUEUS APAR RUA JOSE THEODORO CAETANO	21	0	10	3
48360	JARDIM SOL	POENTE MATHUEUS APAR RUA JOSE BEZERRA DA SILVA	313	0	1	3
48370	JARDIM SOL	POENTE MATHUEUS APAR RUA JOSE BEZERRA DA SILVA	303	0	2	3
48380	JARDIM SOL	POENTE MATHUEUS APAR RUA JOSE BEZERRA DA SILVA	291	0	3	3
48390	JARDIM SOL	POENTE MATHUEUS APAR RUA JOSE BEZERRA DA SILVA	279	0	4	3
48400	JARDIM SOL	POENTE MATHUEUS APAR RUA JOSE BEZERRA DA SILVA	267	0	5	3
48410	JARDIM SOL	POENTE MATHUEUS APAR RUA JOSE BEZERRA DA SILVA	255	0	6	3
48420	JARDIM SOL	POENTE MATHUEUS APAR RUA JOSE BEZERRA DA SILVA	235	0	7	3
48430	JARDIM SOL	POENTE MATHUEUS APAR RUA JOSE BEZERRA DA SILVA	223	0	8	3
48440	JARDIM SOL	POENTE MATHUEUS APAR RUA JOSE BEZERRA DA SILVA	211	0	9	3
48450	JARDIM SOL	POENTE MATHUEUS APAR RUA PEDRO FAUSTINONI	196	0	10	3
48460	JARDIM SOL	POENTE MATHUEUS APAR RUA PEDRO FAUSTINONI	206	0	11	3
48470	JARDIM SOL	POENTE MATHUEUS APAR RUA PEDRO FAUSTINONI	220	0	12	3
48480	JARDIM SOL	POENTE MATHUEUS APAR RUA PEDRO FAUSTINONI	217	0	1	3
48490	JARDIM SOL	POENTE MATHUEUS APAR RUA PEDRO FAUSTINONI	205	0	2	3

PRONIM AR - Emissao: 09/12/2019 as 16h8min - Duracao: 0h00m37seg (99)

PREFEITURA MUNICIPAL DE PORECATU

ROL POR SETOR

Numero do Cadastro	Codigo do Bairro	Cod. Logradouro	Numero do Imovel	Quadra	Lote	Setor
48500	JARDIM SOL POENTE	RUA PEDRO FAUSTINONI	193	0	3	3
48510	JARDIM SOL POENTE	RUA PROF. HELENA C. NASCIMENTO	187	0	4	3
48520	JARDIM SOL POENTE	RUA PROF. HELENA C. NASCIMENTO	201	0	5	3
48530	JARDIM SOL POENTE	RUA PROF. HELENA C. NASCIMENTO	187	0	6	3
48540	JARDIM SOL POENTE	RUA PEDRO FAUSTINONI	177	0	1	3
48550	JARDIM SOL POENTE	RUA PEDRO FAUSTINONI	163	0	2	3
48560	JARDIM SOL POENTE	RUA PEDRO FAUSTINONI	151	0	3	3
48570	JARDIM SOL POENTE	RUA PROF. HELENA C. NASCIMENTO	148	0	4	3
48580	JARDIM SOL POENTE	RUA PROF. HELENA C. NASCIMENTO	134	0	5	3
48590	JARDIM SOL POENTE	RUA PROF. HELENA C. NASCIMENTO	122	0	6	3
48640	CONJ. HAB. D. SIDONIA B. JONASSON	RUA MADRE TEREZA DE CALCUTA	251	10	2	3
48650	CONJ. HAB. D. SIDONIA B. JONASSON	RUA MADRE TEREZA DE CALCUTA	261	10	3	3
48660	CONJ. HAB. D. SIDONIA B. JONASSON	RUA MADRE TEREZA DE CALCUTA	269	10	4	3
48670	CONJ. HAB. D. SIDONIA B. JONASSON	RUA MADRE TEREZA DE CALCUTA	277	10	5	3
48680	CONJ. HAB. D. SIDONIA B. JONASSON	RUA D. NAIR LUNARDELLI RAMOS	348	10	6	3
48690	CONJ. HAB. D. SIDONIA B. JONASSON	RUA D. NAIR LUNARDELLI RAMOS	334	10	7	3
48700	CONJ. HAB. D. SIDONIA B. JONASSON	RUA D. NAIR LUNARDELLI RAMOS	322	10	8	3
48710	CONJ. HAB. D. SIDONIA B. JONASSON	RUA D. NAIR LUNARDELLI RAMOS	310	10	9	3
48720	CONJ. HAB. D. SIDONIA B. JONASSON	RUA D. NAIR LUNARDELLI RAMOS	298	10	10	3
48730	JARDIM SOL POENTE	RUA PEDRO FUSTINONI	211	0	7	3
48780	CONJ. HAB. D. SIDONIA B. JONASSON	RUA PROF. ERNESTINA A. DE MELO	61	3	11	3
48790	CONJ. HAB. D. SIDONIA B. JONASSON	RUA VER. JOAO ALVES DE SOUZA	30	3	18	3
48800	CONJ. HAB. D. SIDONIA B. JONASSON	RUA VER. JOAO ALVES DE SOUZA	44	3	19	3
48810	CONJ. HAB. D. SIDONIA B. JONASSON	RUA VER. JOAO ALVES DE SOUZA	13	3	20	3
48820	CONJ. HAB. D. SIDONIA B. JONASSON	RUA VER. JOAO ALVES DE SOUZA	27	3	21	3
48830	CONJ. HAB. D. SIDONIA B. JONASSON	RUA VER. JOAO ALVES DE SOUZA	35	3	22	3
48840	CONJ. HAB. D. SIDONIA B. JONASSON	RUA VER. JOAO ALVES DE SOUZA	47	3	23	3
48850	CONJ. HAB. D. SIDONIA B. JONASSON	RUA VER. JOAO ALVES DE SOUZA	55	3	24	3
48860	CONJ. HAB. D. SIDONIA B. JONASSON	RUA PROF. ERNESTINA A. DE MELO	359	11	7	3
48870	CONJ. HAB. D. SIDONIA B. JONASSON	RUA PROF. ERNESTINA A. DE MELO	371	11	16	3
48880	CONJ. HAB. D. SIDONIA B. JONASSON	RUA VER. FRANCISCO RAFAEL MONT	27	11	17	3
48890	CONJ. HAB. D. SIDONIA B. JONASSON	RUA VER. FRANCISCO RAFAEL MONT	33	11	18	3
48900	CONJ. HAB. D. SIDONIA B. JONASSON	RUA VER. FRANCISCO RAFAEL MONT	30	11	19	3
48910	CONJ. HAB. D. SIDONIA B. JONASSON	RUA VER. FRANCISCO RAFAEL MONT	16	11	20	3
48920	PARQUE IND. GASTAO CAMARGO P. I	RUA MANOEL FERNANDES DE MATTOS	60	2	1	3
48930	PARQUE IND. GASTAO CAMARGO P. I	RUA MANOEL FERNANDES DE MATTOS	0	2	5	3
48940	PARQUE IND. GASTAO CAMARGO P. I	RUA MANOEL FERNANDES DE MATTOS	0	2	13	3
48950	PARQUE IND. GASTAO CAMARGO P. I	RUA MANOEL FERNANDES DE MATTOS	188	2	17	3
48980	PARQUE IND. GASTAO CAMARGO P. I	RUA MANOEL FERNANDES DE MATTOS	0	2	11	3
48990	PARQUE IND. GASTAO CAMARGO P. I	RUA MANOEL FERNANDES DE MATTOS	0	2	25	3
49000	PARQUE IND. GASTAO CAMARGO P. I	RUA MANOEL FERNANDES DE MATTOS	0	2	16	3
49010	PARQUE IND. GASTAO CAMARGO P. I	RUA RODOVIA PR 170 - KM 70	0	2	2	3
49020	PARQUE IND. GASTAO CAMARGO P. I	RUA RODOVIA PR 170 - KM 70	0	1	1	3
49030	PARQUE IND. DR. DARLY FRANCO V	RUA RODOVIA PR 170 - KM 71	0	1	1	3
49040	PARQUE IND. DR. DARLY FRANCO V	RUA JUVENAL OLIVEIRA MAFRA	0	1	2	3

PRONIM AR - Emissao: 09/12/2019 as 16h8min - Duracao: 0h00m37seg (99)

PREFEITURA MUNICIPAL DE PORECATU

ROL POR SETOR

Numero do Cadastro	Codigo do Bairro	Cod. Logradouro	Numero do Imovel	Quadra	Lote	Setor
49050	PARQUE IND. DR. DARLY FRANCO V	RUA RODOVIA PR 170 - KM 71	0	2	7	3
49060	PARQUE IND. DR. DARLY FRANCO V	RUA RODOVIA PR 170 - KM 71	0	3	7	3
49070	PARQUE IND. DR. DARLY FRANCO V	RUA RODOVIA PR 170 - KM 71	0	5	1	3
49080	PARQUE IND. DR. DARLY FRANCO V	RUA RODOVIA PR 170 - KM 71	0	3	1	3
49090	PARQUE IND. DR. DARLY FRANCO V	RUA RODOVIA PR 170 - KM 71	0	3	3	3
49100	CENTRO	RUA MARECHAL DEOD. FONSECA	13	78	4	3
49120	VILA IOLANDA FERRAREZI	RUA CRUZ GALEGO	0	0	10	3
49140	VILA IOLANDA FERRAREZI	RUA CRUZ GALEGO	45	0	20	3
49200	CENTRO	RUA URBANO LUNARDELLI	0	87	1	3
49210	JARDIM SAO PAULO	RUA PORFIRIO ANTUNES PEREIRA	362	96	3	3
49310	PARQUE IND. DR. DARLY FRANCO V	RUA RIO GRANDE DO SUL	0	3	20	3
49320	PARQUE IND. DR. DARLY FRANCO V	RUA JUVENAL OLIVEIRA MAFRA	0	1	3	3
49330	PARQUE IND. DR. DARLY FRANCO V	RUA RIO GRANDE DO SUL	0	1	2	3
49340	PARQUE IND. DR. DARLY FRANCO V	RUA RIO GRANDE DO SUL	0	1	2	3
49350	PARQUE IND. DR. DARLY FRANCO V	RUA RODOVIA PR 170 - KM 71	0	2	7	3
49410	PARQUE IND. DR. DARLY FRANCO V	RUA RODOVIA PR 170 - KM 71	0	2	2	3
49420	PARQUE IND. GASTAO CAMARGO P. I	RUA MANOEL FERNANDES DE MATTOS	0	2	9	3
49430	PARQUE IND. GASTAO CAMARGO P. I	RUA MANOEL FERNANDES DE MATTOS	0	2	22	3
49440	PARQUE IND. DR. DARLY FRANCO V	RUA ALVARO RODRIGUES TRINDADE	0	2	1	3
49470	VILA IGUACU	RUA RICARDO FONTANA	34	6	9	3
49490	VILA IGUACU	RUA RICARDO FONTANA	50	6	10	3
49530	CENTRO	RUA MARECHAL DEOD. FONSECA	169	77	3	3
49540	CENTRO	RUA MARECHAL DEOD. FONSECA	153	77	3	3
49550	CENTRO	RUA MARECHAL DEOD. FONSECA	139	77	3	3
49560	VILA IGUACU	RUA EDUARDO BENTO LOPES	43	7	84	3
49620	CENTRO	RUA ARAGUAIA	106	83	20	3
49630	CENTRO	RUA ARAGUAIA	112	83	20	3
49650	VILA IGUACU	RUA JOSE PINHEIRO MACEDO	51	4	0	3
49660	JARDIM SOL. POENTE MATHUEUS APAR	RUA MAURO MOLINA	708	0	2	3
49700	VILA IGUACU	RUA RICARDO FONTANA	82	6	60	3
49710	CENTRO	RUA OURO PRETO	13	90	16	3
49720	CENTRO	RUA SIDNEY NINNO	76	88	8	3
49770	JARDIM SOL. POENTE MATHUEUS APAR	RUA MANOEL MESSIAS DO NASCIMEN	30	0	2	3
49970	VILA IGUACU	RUA CLAUDIO R. WIEDERKEHR	0	9	1	3
49980	CENTRO	RUA OURO PRETO	23	0	16	3
49990	CENTRO	RUA RODOVIA PR 170 - KM 71	0	0	0	3
50000	CENTRO	RUA ARAGUAIA	118	0	20	3
54030	VILA IGUACU	RUA ANDRE OTAVIANO	31	2	117	3
54040	VILA IGUACU	RUA HORACIO H. DA SILVA	171	2	118	3
54050	VILA IGUACU	RUA HORACIO H. DA SILVA	171	2	119	3
54060	VILA IGUACU	RUA RAMIRO DELFINO	161	2	120	3
54070	VILA IGUACU	RUA RAMIRO DELFINO	161	2	121	3
54080	VILA IGUACU	RUA ANDRE OTAVIANO	75	2	122	3
54090	VILA IGUACU	RUA ANDRE OTAVIANO	83	2	123	3
54100	VILA IGUACU	RUA ANDRE OTAVIANO	91	2	124	3

PRONIM AR - Emissao: 09/12/2019 as 16h8min - Duracao: 0h00m38seg (99)

122

PREFEITURA MUNICIPAL DE PORECATU

123

ROL POR SETOR

Numero do Cadastro	Codigo do Bairro	Cod. Logradouro	Numero do Imovel	Quadra	lote	Setor
54110	VILA IGUACU	RUA ANESIO DE ARRUDA PENTEADO	131	2	125	3
54120	VILA IGUACU	RUA ANESIO DE ARRUDA PENTEADO	131	2	126	3
54130	VILA IGUACU	RUA JOAO CALDIM	121	2	127	3
54140	VILA IGUACU	RUA JOAO CALDIM	121	2	128	3
54150	VILA IGUACU	RUA ANDRE OTAVIANO	137	2	129	3
54160	VILA IGUACU	RUA ANDRE OTAVIANO	147	2	130	3
54170	VILA IGUACU	RUA ANDRE OTAVIANO	155	2	131	3
54180	VILA IGUACU	RUA VER. ANTONIO JOSE DONATO	91	2	132	3
54190	VILA IGUACU	RUA VER. ANTONIO JOSE DONATO	91	2	133	3
54200	VILA IGUACU	RUA ANGELO CEREZA	81	2	134	3
54210	VILA IGUACU	RUA ANGELO CEREZA	81	2	135	3
54220	VILA IGUACU	RUA MAESTRO HONORIO MAESTRELLI	155	3	91	3
54230	VILA IGUACU	RUA MAESTRO HONORIO MAESTRELLI	167	3	92	3
54240	VILA IGUACU	RUA MAESTRO HONORIO MAESTRELLI	179	3	93	3
54250	VILA IGUACU	RUA MAESTRO HONORIO MAESTRELLI	189	3	94	3
54260	VILA IGUACU	RUA MAESTRO HONORIO MAESTRELLI	197	3	95	3
54270	VILA IGUACU	RUA JOSE ANTONIO QUEIROGA	221	3	96	3
54280	VILA IGUACU	RUA JOSE ANTONIO QUEIROGA	221	3	97	3
54290	VILA IGUACU	RUA JOAO ARAUJO PONTES	231	3	98	3
54300	VILA IGUACU	RUA JOAO ARAUJO PONTES	231	3	99	3
54310	VILA IGUACU	RUA MAESTRO HONORIO MAESTRELLI	245	3	100	3
54320	VILA IGUACU	RUA MAESTRO HONORIO MAESTRELLI	253	3	101	3
54330	VILA IGUACU	RUA MAESTRO HONORIO MAESTRELLI	263	3	102	3
54340	VILA IGUACU	RUA JOAO PEREIRA DONATO	261	3	103	3
54350	VILA IGUACU	RUA JOAO PEREIRA DONATO	261	3	104	3
54360	VILA IGUACU	RUA ANIBAL FERRACINI	271	3	105	3
54370	VILA IGUACU	RUA ANIBAL FERRACINI	271	3	106	3
54380	VILA IGUACU	RUA JOSE PINHEIRO MACEDO	101	4	51	3
54390	VILA IGUACU	RUA JOSE PINHEIRO MACEDO	111	4	52	3
54400	VILA IGUACU	RUA JOSE PINHEIRO MACEDO	129	4	53	3
54410	VILA IGUACU	RUA JOSE PINHEIRO MACEDO	139	4	54	3
54420	VILA IGUACU	RUA JOSE PINHEIRO MACEDO	147	4	55	3
54430	VILA IGUACU	RUA JOSE PINHEIRO MACEDO	163	4	56	3
54440	VILA IGUACU	RUA JOSE PINHEIRO MACEDO	175	4	57	3
54450	VILA IGUACU	RUA JOSE PINHEIRO MACEDO	183	4	58	3
54510	VILA IGUACU	RUA SALEZIO FRANCO. DALLE VEDOV	165	7	87	3
54520	VILA IGUACU	RUA SALEZIO FRANCO. DALLE VEDOV	155	7	88	3
54530	VILA IGUACU	RUA JOAQUIM CONSTANTINO DOS SA	0	7	89	3
54540	VILA IGUACU	RUA JOAQUIM CONSTANTINO DOS SA	431	7	90	3
54550	VILA IGUACU	RUA NEMEZIO DE OLIVEIRA RAMOS	421	7	91	3
54560	VILA IGUACU	RUA NEMEZIO DE OLIVEIRA RAMOS	421	7	92	3
54570	VILA IGUACU	RUA SALEZIO FRANCO. DALLE VEDOV	95	7	93	3
54590	VILA IGUACU	RUA SALEZIO FRANCO. DALLE VEDOV	75	7	95	3
54600	VILA IGUACU	RUA CELESTE VRECH	391	7	96	3
54610	VILA IGUACU	RUA CELESTE VRECH	0	7	97	3

PRONIM AR - Emissao: 09/12/2019 as 16h8min - Duracao: 0h00m38seg (99)

PREFEITURA MUNICIPAL DE PORCATEU

ROL POR SETOR

Numero do Cadastro	Codigo do Bairro	Cod. Logradouro	Numero do Imovel	Quadra	Lote	Setor
54620	VILA IGUACU	RUA JOSE FERRARESE	0	7	98	3
54630	VILA IGUACU	RUA JOSE FERRARESE	381	7	99	3
54640	VILA IGUACU	RUA EDUARDO BENTO LOPES	165	8	111	3
54650	VILA IGUACU	RUA EDUARDO BENTO LOPES	153	8	112	3
54660	VILA IGUACU	RUA EDUARDO BENTO LOPES	143	8	113	3
54670	VILA IGUACU	RUA EDUARDO BENTO LOPES	131	8	114	3
54680	VILA IGUACU	RUA EDUARDO BENTO LOPES	121	8	115	3
54690	VILA IGUACU	RUA EDUARDO BENTO LOPES	109	8	116	3
54700	VILA IGUACU	RUA EDUARDO BENTO LOPES	99	8	117	3
54710	VILA IGUACU	RUA EDUARDO BENTO LOPES	91	8	118	3
54720	VILA IGUACU	RUA EDUARDO BENTO LOPES	81	8	119	3
54730	VILA IGUACU	RUA EDUARDO BENTO LOPES	100	8	120	3
54740	VILA IGUACU	RUA EDUARDO BENTO LOPES	90	8	121	3
54750	VILA IGUACU	RUA EDUARDO BENTO LOPES	80	8	122	3
54760	VILA IGUACU	RUA EDUARDO BENTO LOPES	70	8	123	3
54770	VILA IGUACU	RUA MARCILIO JONASSON	229	8	124	3
54780	VILA IGUACU	RUA MARCILIO JONASSON	217	8	125	3
54790	VILA IGUACU	RUA MARCILIO JONASSON	205	8	126	3
54800	VILA IGUACU	RUA ATHAIDE BARBOSA ROCHA	541	8	127	3
54810	VILA IGUACU	RUA ATHAIDE BARBOSA ROCHA	541	8	128	3
54820	VILA IGUACU	RUA GERALDO ALVES RODRIGUES	531	8	129	3
54830	VILA IGUACU	RUA GERALDO ALVES RODRIGUES	531	8	130	3
54840	VILA IGUACU	RUA MARCILIO JONASSON	149	8	131	3
54850	VILA IGUACU	RUA MARCILIO JONASSON	137	8	132	3
54860	VILA IGUACU	RUA MARCILIO JONASSON	125	8	133	3
54870	VILA IGUACU	RUA HONORIO FIDELIS DE MOURA	501	8	135	3
54880	VILA IGUACU	RUA HONORIO FIDELIS DE MOURA	501	8	134	3
54890	VILA IGUACU	RUA JOSE VIEIRA DE FREITAS	491	8	136	3
54900	VILA IGUACU	RUA JOSE VIEIRA DE FREITAS	491	8	137	3
54910	VILA IGUACU	RUA MARCILIO JONASSON	67	8	138	3
54920	VILA IGUACU	RUA MARCILIO JONASSON	57	8	139	3
54930	VILA IGUACU	RUA MARCILIO JONASSON	45	8	140	3
54940	VILA IGUACU	RUA PEDRO ALCANTARA	0	8	141	3
54950	VILA IGUACU	RUA PEDRO ALCANTARA	0	8	141	3
54960	VILA IGUACU	RUA FLORA MARIA OLIVEIRA PERIN	451	8	143	3
54970	VILA IGUACU	RUA FLORA MARIA OLIVEIRA PERIN	451	8	144	3
54990	VILA ALTO DA BOA VISTA	RUA M. SIZENANDO L. DE MOURA	14	1	1	3
55140	VILA IGUACU	RUA IGUACU	1599	1	6	3
55150	CENTRO	RUA ARAGUAIA	204	82	12	3
55160	CENTRO	RUA ARAGUAIA	214	82	12	3
55180	VILA IGUACU	RUA IGUACU	1455	1	100	3
55220	CONJ. HAB. D. SIDONIA B. JONASSON	RUA BRASIL	0	10	1	3
55240	CONJ. HAB. FATIMA AP. FERNANDES	RUA RIO GRANDE DO SUL	2613	9	1	3
55260	CENTRO	RUA SAO PAULO	999	68	3	3
56600	RESIDENCIAL DR. DARLY FRANCO V	RUA RIO GRANDE DO SUL	2944	1	2	3

PRONIM AR - Emissao: 09/12/2019 as 16h8min - Duracao: 0h00m38seg (99)

124

PREFEITURA MUNICIPAL DE PORECATU

ROL POR SETOR

Numero do Cadastro	Codigo do Bairro	Cod. Logradouro	Numero do Imovel	Quadra	Lote	Setor
56610	RESIDENCIAL DR.	RUA RIO GRANDE DO SUL	2954	1	3	3
56620	RESIDENCIAL DR.	RUA RIO GRANDE DO SUL	2964	1	4	3
56630	RESIDENCIAL DR.	RUA RIO GRANDE DO SUL	2974	1	5	3
56640	RESIDENCIAL DR.	RUA RIO GRANDE DO SUL	2984	1	6	3
56650	RESIDENCIAL DR.	RUA RIO GRANDE DO SUL	2994	1	7	3
56660	RESIDENCIAL DR.	RUA RIO GRANDE DO SUL	3004	1	8	3
56670	RESIDENCIAL DR.	RUA RIO GRANDE DO SUL	3014	1	9	3
56680	RESIDENCIAL DR.	RUA RIO GRANDE DO SUL	3024	1	10	3
56690	RESIDENCIAL DR.	RUA RIO GRANDE DO SUL	3034	1	11	3
56700	RESIDENCIAL DR.	RUA RIO GRANDE DO SUL	3044	1	12	3
56710	RESIDENCIAL DR.	RUA RIO GRANDE DO SUL	3054	1	13	3
56720	RESIDENCIAL DR.	RUA RIO GRANDE DO SUL	3064	1	14	3
56730	RESIDENCIAL DR.	RUA RIO GRANDE DO SUL	3074	1	15	3
56740	RESIDENCIAL DR.	RUA RIO GRANDE DO SUL	3084	1	16	3
56750	RESIDENCIAL DR.	RUA RIO GRANDE DO SUL	3094	1	17	3
56760	RESIDENCIAL DR.	RUA RIO GRANDE DO SUL	4004	1	18	3
56770	RESIDENCIAL DR.	RUA RIO GRANDE DO SUL	4028	3	1	3
56780	RESIDENCIAL DR.	RUA RIO GRANDE DO SUL	4036	3	2	3
56790	RESIDENCIAL DR.	RUA RIO GRANDE DO SUL	4046	3	3	3
56800	RESIDENCIAL DR.	RUA RIO GRANDE DO SUL	4056	3	4	3
56810	RESIDENCIAL DR.	RUA RIO GRANDE DO SUL	4066	3	5	3
56820	RESIDENCIAL DR.	RUA RIO GRANDE DO SUL	4072	3	6	3
56830	RESIDENCIAL DR.	RUA RIO GRANDE DO SUL	4080	3	7	3
56840	RESIDENCIAL DR.	RUA RIO GRANDE DO SUL	4088	3	8	3
56850	RESIDENCIAL DR.	RUA RIO GRANDE DO SUL	4096	3	9	3
56860	RESIDENCIAL DR.	RUA RIO GRANDE DO SUL	4106	3	10	3
56870	RESIDENCIAL DR.	RUA RIO GRANDE DO SUL	4116	3	11	3
56880	RESIDENCIAL DR.	RUA RIO GRANDE DO SUL	4126	3	12	3
56890	RESIDENCIAL DR.	RUA RIO GRANDE DO SUL	4136	3	13	3
56900	RESIDENCIAL DR.	RUA RIO GRANDE DO SUL	0	3	14	3
56910	RESIDENCIAL DR.	RUA RIO GRANDE DO SUL	0	3	15	3
56920	RESIDENCIAL DR.	RUA RIO GRANDE DO SUL	0	3	16	3
56930	RESIDENCIAL DR.	RUA RIO GRANDE DO SUL	0	3	17	3
56940	RESIDENCIAL DR.	RUA RIO GRANDE DO SUL	0	3	18	3
56950	RESIDENCIAL DR.	RUA RIO GRANDE DO SUL	0	3	19	3
56960	RESIDENCIAL DR.	RUA RIO GRANDE DO SUL	0	3	20	3
56970	RESIDENCIAL DR.	RUA RIO GRANDE DO SUL	0	3	21	3
56980	RESIDENCIAL DR.	RUA RIO GRANDE DO SUL	0	3	22	3
56990	RESIDENCIAL DR.	RUA RIO GRANDE DO SUL	2290	3	23	3
57000	RESIDENCIAL DR.	RUA RIO GRANDE DO SUL	0	3	24	3
57010	RESIDENCIAL DR.	RUA RIO GRANDE DO SUL	0	3	25	3
57020	RESIDENCIAL DR.	RUA RIO GRANDE DO SUL	0	3	26	3
57030	RESIDENCIAL DR.	RUA RIO GRANDE DO SUL	0	3	27	3
57040	RESIDENCIAL DR.	RUA RIO GRANDE DO SUL	0	3	28	3
57150	PARQUE IND. DR.	RUA RODOVIA PR 170 - KM 71	0	2	3	3

PRONIM AR - Emissao: 09/12/2019 as 16h8min - Duracao: 0h00m38seg (99)

PREFEITURA MUNICIPAL DE PORCATEU

ROL POR SETOR

128

Numero do Cadastro	Codigo do Bairro	Cod. Logradouro	Numero do Imovel	Quadra	Lote	Setor
57160	PARQUE IND. DR. DARLY FRANCO V	RUA RODOVIA PR 170 - KM 71	0	2	4	3
57170	PARQUE IND. DR. DARLY FRANCO V	RUA RODOVIA PR 170 - KM 71	0	2	5	3
57180	PARQUE IND. DR. DARLY FRANCO V	RUA RODOVIA PR 170 - KM 71	0	2	6	3
57230	CONJ. HAB. PEDRO ROD. FERNANDES	RUA IGUACU	1999	1	1	3
57240	CONJ. HAB. PEDRO ROD. FERNANDES	RUA IGUACU	2009	1	2	3
57250	CONJ. HAB. PEDRO ROD. FERNANDES	RUA IGUACU	2019	1	3	3
57260	CONJ. HAB. PEDRO ROD. FERNANDES	RUA IGUACU	2029	1	4	3
57270	CONJ. HAB. PEDRO ROD. FERNANDES	RUA IGUACU	2039	1	5	3
57280	CONJ. HAB. PEDRO ROD. FERNANDES	RUA IGUACU	2049	1	6	3
57290	CONJ. HAB. PEDRO ROD. FERNANDES	RUA IGUACU	2059	1	7	3
57300	CONJ. HAB. PEDRO ROD. FERNANDES	RUA IGUACU	2069	1	8	3
57310	CONJ. HAB. PEDRO ROD. FERNANDES	RUA IGUACU	2079	1	9	3
57320	CONJ. HAB. PEDRO ROD. FERNANDES	RUA IGUACU	2089	1	10	3
57330	CONJ. HAB. PEDRO ROD. FERNANDES	RUA IGUACU	2099	1	11	3
57340	CONJ. HAB. PEDRO ROD. FERNANDES	RUA IGUACU	2109	1	12	3
57350	CONJ. HAB. PEDRO ROD. FERNANDES	RUA GERALDO LOPES DA SILVA	2000	1	13	3
57360	CONJ. HAB. PEDRO ROD. FERNANDES	RUA GERALDO LOPES DA SILVA	2010	1	14	3
57370	CONJ. HAB. PEDRO ROD. FERNANDES	RUA GERALDO LOPES DA SILVA	2020	1	15	3
57380	CONJ. HAB. PEDRO ROD. FERNANDES	RUA GERALDO LOPES DA SILVA	2030	1	16	3
57390	CONJ. HAB. PEDRO ROD. FERNANDES	RUA GERALDO LOPES DA SILVA	2040	1	17	3
57400	CONJ. HAB. PEDRO ROD. FERNANDES	RUA GERALDO LOPES DA SILVA	2050	1	18	3
57410	CONJ. HAB. PEDRO ROD. FERNANDES	RUA GERALDO LOPES DA SILVA	2060	1	19	3
57420	CONJ. HAB. PEDRO ROD. FERNANDES	RUA GERALDO LOPES DA SILVA	2070	1	20	3
57430	CONJ. HAB. PEDRO ROD. FERNANDES	RUA GERALDO LOPES DA SILVA	2080	1	21	3
57440	CONJ. HAB. PEDRO ROD. FERNANDES	RUA GERALDO LOPES DA SILVA	2090	1	22	3
57450	CONJ. HAB. PEDRO ROD. FERNANDES	RUA GERALDO LOPES DA SILVA	2100	1	23	3
57460	CONJ. HAB. PEDRO ROD. FERNANDES	RUA GERALDO LOPES DA SILVA	2110	1	24	3
57470	CONJ. HAB. PEDRO ROD. FERNANDES	RUA IGUACU	2119	2	1	3
57480	CONJ. HAB. PEDRO ROD. FERNANDES	RUA IGUACU	2129	2	2	3
57490	CONJ. HAB. PEDRO ROD. FERNANDES	RUA IGUACU	2139	2	3	3
57500	CONJ. HAB. PEDRO ROD. FERNANDES	RUA IGUACU	2149	2	4	3
57510	CONJ. HAB. PEDRO ROD. FERNANDES	RUA IGUACU	2159	2	5	3
57520	CONJ. HAB. PEDRO ROD. FERNANDES	RUA IGUACU	2169	2	6	3
57530	CONJ. HAB. PEDRO ROD. FERNANDES	RUA IGUACU	2179	2	7	3
57540	CONJ. HAB. PEDRO ROD. FERNANDES	RUA IGUACU	2189	2	8	3
57550	CONJ. HAB. PEDRO ROD. FERNANDES	RUA IGUACU	2199	2	9	3
57560	CONJ. HAB. PEDRO ROD. FERNANDES	RUA GERALDO LOPES DA SILVA	2120	2	10	3
57570	CONJ. HAB. PEDRO ROD. FERNANDES	RUA GERALDO LOPES DA SILVA	2130	2	11	3
57580	CONJ. HAB. PEDRO ROD. FERNANDES	RUA GERALDO LOPES DA SILVA	2140	2	12	3
57590	CONJ. HAB. PEDRO ROD. FERNANDES	RUA GERALDO LOPES DA SILVA	2150	2	13	3
57600	CONJ. HAB. PEDRO ROD. FERNANDES	RUA GERALDO LOPES DA SILVA	2160	2	14	3
57610	CONJ. HAB. PEDRO ROD. FERNANDES	RUA GERALDO LOPES DA SILVA	2170	2	15	3
57620	CONJ. HAB. PEDRO ROD. FERNANDES	RUA GERALDO LOPES DA SILVA	2180	2	16	3
57630	CONJ. HAB. PEDRO ROD. FERNANDES	RUA GERALDO LOPES DA SILVA	2190	2	17	3
57640	CONJ. HAB. PEDRO ROD. FERNANDES	RUA GERALDO LOPES DA SILVA	2200	2	18	3

PRONIM AR - Emissao: 09/12/2019 as 16h8min - Duracao: 0h00m39seg (99)

PREFEITURA MUNICIPAL DE PORCATEU

ROL POR SETOR

Numero do Cadastro	Codigo do Bairro	Cod. Logradouro	Numero do Imovel	Quadra	Lote	Setor
57650	CONJ. HAB. PEDRO	RUA IGUACU	2209	3	1	3
57660	CONJ. HAB. PEDRO	RUA IGUACU	2219	3	2	3
57670	CONJ. HAB. PEDRO	RUA IGUACU	2229	3	3	3
57680	CONJ. HAB. PEDRO	RUA IGUACU	2239	3	4	3
57690	CONJ. HAB. PEDRO	RUA IGUACU	2249	3	5	3
57700	CONJ. HAB. PEDRO	RUA IGUACU	2259	3	6	3
57710	CONJ. HAB. PEDRO	RUA IGUACU	2269	3	7	3
57720	CONJ. HAB. PEDRO	RUA IGUACU	2279	3	8	3
57730	CONJ. HAB. PEDRO	RUA IGUACU	2289	3	9	3
57740	CONJ. HAB. PEDRO	RUA GERALDO	2220	3	11	3
57750	CONJ. HAB. PEDRO	RUA GERALDO	2230	3	12	3
57760	CONJ. HAB. PEDRO	RUA GERALDO	2240	3	13	3
57770	CONJ. HAB. PEDRO	RUA GERALDO	2250	3	14	3
57780	CONJ. HAB. PEDRO	RUA GERALDO	2260	3	15	3
57790	CONJ. HAB. PEDRO	RUA GERALDO	2270	3	16	3
57800	CONJ. HAB. PEDRO	RUA GERALDO	2280	3	17	3
57810	CONJ. HAB. PEDRO	RUA GERALDO	2290	3	18	3
57820	CONJ. HAB. PEDRO	RUA IGUACU	2299	4	1	3
57830	CONJ. HAB. PEDRO	RUA IGUACU	2309	4	2	3
57840	CONJ. HAB. PEDRO	RUA IGUACU	2319	4	3	3
57850	CONJ. HAB. PEDRO	RUA IGUACU	2329	4	4	3
57860	CONJ. HAB. PEDRO	RUA IGUACU	2339	4	5	3
57870	CONJ. HAB. PEDRO	RUA IGUACU	2349	4	6	3
57880	CONJ. HAB. PEDRO	RUA IGUACU	2359	4	7	3
57890	CONJ. HAB. PEDRO	RUA IGUACU	2369	4	8	3
57900	CONJ. HAB. PEDRO	RUA IGUACU	2379	4	9	3
57910	CONJ. HAB. PEDRO	RUA GERALDO	2300	4	10	3
57920	CONJ. HAB. PEDRO	RUA GERALDO	2310	4	11	3
57930	CONJ. HAB. PEDRO	RUA GERALDO	2320	4	12	3
57940	CONJ. HAB. PEDRO	RUA GERALDO	2330	4	13	3
57950	CONJ. HAB. PEDRO	RUA GERALDO	2340	4	14	3
57960	CONJ. HAB. PEDRO	RUA GERALDO	2350	4	15	3
57970	CONJ. HAB. PEDRO	RUA GERALDO	2360	4	16	3
57980	CONJ. HAB. PEDRO	RUA GERALDO	2370	4	17	3
57990	CONJ. HAB. PEDRO	RUA GERALDO	2380	4	18	3
58000	CONJ. HAB. PEDRO	RUA IGUACU	2389	5	1	3
58010	CONJ. HAB. PEDRO	RUA IGUACU	2399	5	2	3
58020	CONJ. HAB. PEDRO	RUA IGUACU	2409	5	3	3
58030	CONJ. HAB. PEDRO	RUA IGUACU	2419	5	4	3
58040	CONJ. HAB. PEDRO	RUA IGUACU	2429	5	5	3
58050	CONJ. HAB. PEDRO	RUA IGUACU	2439	5	6	3
58060	CONJ. HAB. PEDRO	RUA IGUACU	2449	5	7	3
58070	CONJ. HAB. PEDRO	RUA IGUACU	2459	5	8	3
58080	CONJ. HAB. PEDRO	RUA GERALDO	2390	5	9	3
58090	CONJ. HAB. PEDRO	RUA GERALDO	2400	5	10	3

PRONIM AR - Emissao: 09/12/2019 as 16h8min - Duracao: 0h00m39seg (99)

PREFEITURA MUNICIPAL DE PORCATEU

ROL POR SETOR

Numero do Cadastro	Codigo do Bairro	Cod. Logradouro	Numero do Imovel	Quadra	Lote	Setor
58100	CONJ. HAB. PEDRO ROD. FERNANDES	RUA GERALDO LOPES DA SILVA	2410	5	11	3
58110	CONJ. HAB. PEDRO ROD. FERNANDES	RUA GERALDO LOPES DA SILVA	2420	5	12	3
58120	CONJ. HAB. PEDRO ROD. FERNANDES	RUA GERALDO LOPES DA SILVA	2430	5	13	3
58130	CONJ. HAB. PEDRO ROD. FERNANDES	RUA GERALDO LOPES DA SILVA	2440	5	14	3
58140	CONJ. HAB. PEDRO ROD. FERNANDES	RUA GERALDO LOPES DA SILVA	2450	5	15	3
58150	CONJ. HAB. PEDRO ROD. FERNANDES	RUA GERALDO LOPES DA SILVA	2460	5	16	3
58160	CONJ. HAB. PEDRO ROD. FERNANDES	RUA IGUACU	2469	6	1	3
58170	CONJ. HAB. PEDRO ROD. FERNANDES	RUA IGUACU	2479	6	2	3
58180	CONJ. HAB. PEDRO ROD. FERNANDES	RUA IGUACU	2489	6	3	3
58190	CONJ. HAB. PEDRO ROD. FERNANDES	RUA IGUACU	2499	6	4	3
58200	CONJ. HAB. PEDRO ROD. FERNANDES	RUA IGUACU	2509	6	5	3
58210	CONJ. HAB. PEDRO ROD. FERNANDES	RUA IGUACU	2519	6	6	3
58220	CONJ. HAB. PEDRO ROD. FERNANDES	RUA IGUACU	2529	6	7	3
58230	CONJ. HAB. PEDRO ROD. FERNANDES	RUA IGUACU	2539	6	8	3
58240	CONJ. HAB. PEDRO ROD. FERNANDES	RUA IGUACU	2549	6	9	3
58250	CONJ. HAB. PEDRO ROD. FERNANDES	RUA GERALDO LOPES DA SILVA	2470	6	10	3
58260	CONJ. HAB. PEDRO ROD. FERNANDES	RUA GERALDO LOPES DA SILVA	2480	6	11	3
58270	CONJ. HAB. PEDRO ROD. FERNANDES	RUA GERALDO LOPES DA SILVA	2490	6	12	3
58280	CONJ. HAB. PEDRO ROD. FERNANDES	RUA GERALDO LOPES DA SILVA	2500	6	13	3
58290	CONJ. HAB. PEDRO ROD. FERNANDES	RUA GERALDO LOPES DA SILVA	2510	6	14	3
58300	CONJ. HAB. PEDRO ROD. FERNANDES	RUA GERALDO LOPES DA SILVA	2520	6	15	3
58310	CONJ. HAB. PEDRO ROD. FERNANDES	RUA GERALDO LOPES DA SILVA	2530	6	16	3
58320	CONJ. HAB. PEDRO ROD. FERNANDES	RUA GERALDO LOPES DA SILVA	2540	6	17	3
58330	CONJ. HAB. PEDRO ROD. FERNANDES	RUA GERALDO LOPES DA SILVA	2550	6	18	3
58340	CONJ. HAB. PEDRO ROD. FERNANDES	RUA IGUACU	2559	7	1	3
58350	CONJ. HAB. PEDRO ROD. FERNANDES	RUA IGUACU	2569	7	2	3
58360	CONJ. HAB. PEDRO ROD. FERNANDES	RUA IGUACU	2579	7	3	3
58370	CONJ. HAB. PEDRO ROD. FERNANDES	RUA IGUACU	2589	7	4	3
58380	CONJ. HAB. PEDRO ROD. FERNANDES	RUA IGUACU	2599	7	5	3
58390	CONJ. HAB. PEDRO ROD. FERNANDES	RUA IGUACU	2609	7	6	3
58400	CONJ. HAB. PEDRO ROD. FERNANDES	RUA IGUACU	2619	7	7	3
58410	CONJ. HAB. PEDRO ROD. FERNANDES	RUA IGUACU	2629	7	8	3
58420	CONJ. HAB. PEDRO ROD. FERNANDES	RUA IGUACU	2639	7	9	3
58430	CONJ. HAB. PEDRO ROD. FERNANDES	RUA GERALDO LOPES DA SILVA	2560	7	10	3
58440	CONJ. HAB. PEDRO ROD. FERNANDES	RUA GERALDO LOPES DA SILVA	2570	7	11	3
58450	CONJ. HAB. PEDRO ROD. FERNANDES	RUA GERALDO LOPES DA SILVA	2580	7	12	3
58460	CONJ. HAB. PEDRO ROD. FERNANDES	RUA GERALDO LOPES DA SILVA	2590	7	13	3
58470	CONJ. HAB. PEDRO ROD. FERNANDES	RUA GERALDO LOPES DA SILVA	2600	7	14	3
58480	CONJ. HAB. PEDRO ROD. FERNANDES	RUA GERALDO LOPES DA SILVA	2610	7	15	3
58490	CONJ. HAB. PEDRO ROD. FERNANDES	RUA GERALDO LOPES DA SILVA	2620	7	16	3
58500	CONJ. HAB. PEDRO ROD. FERNANDES	RUA GERALDO LOPES DA SILVA	2630	7	17	3
58510	CONJ. HAB. PEDRO ROD. FERNANDES	RUA GERALDO LOPES DA SILVA	2640	7	18	3
58520	CONJ. HAB. PEDRO ROD. FERNANDES	RUA IGUACU	2649	8	1	3
58530	CONJ. HAB. PEDRO ROD. FERNANDES	RUA IGUACU	2659	8	2	3
58540	CONJ. HAB. PEDRO ROD. FERNANDES	RUA IGUACU	2669	8	3	3

PRONTIM AR - Emissao: 09/12/2019 as 16h8min - Duracao: 0h00m39seg (99)

PREFEITURA MUNICIPAL DE PORCATEU

ROL POR SETOR

129

Numero do Cadastro	Codigo do Bairro	Cod. Logradouro	Numero do Imovel	Quadra	Lote	Setor
58550	CONJ. HAB. PEDRO ROD. FERNANDES	RUA IGUACU	2679	8	4	3
58560	CONJ. HAB. PEDRO ROD. FERNANDES	RUA IGUACU	2689	8	5	3
58570	CONJ. HAB. PEDRO ROD. FERNANDES	RUA IGUACU	2699	8	6	3
58580	CONJ. HAB. PEDRO ROD. FERNANDES	RUA IGUACU	2709	8	7	3
58590	CONJ. HAB. PEDRO ROD. FERNANDES	RUA IGUACU	2719	8	8	3
58600	CONJ. HAB. PEDRO ROD. FERNANDES	RUA IGUACU	2729	8	9	3
58610	CONJ. HAB. PEDRO ROD. FERNANDES	RUA GERALDO LOPES DA SILVA	2650	8	10	3
58620	CONJ. HAB. PEDRO ROD. FERNANDES	RUA GERALDO LOPES DA SILVA	2660	8	11	3
58630	CONJ. HAB. PEDRO ROD. FERNANDES	RUA GERALDO LOPES DA SILVA	2670	8	12	3
58640	CONJ. HAB. PEDRO ROD. FERNANDES	RUA GERALDO LOPES DA SILVA	2680	8	13	3
58650	CONJ. HAB. PEDRO ROD. FERNANDES	RUA GERALDO LOPES DA SILVA	2690	8	14	3
58660	CONJ. HAB. PEDRO ROD. FERNANDES	RUA GERALDO LOPES DA SILVA	2700	8	15	3
58670	CONJ. HAB. PEDRO ROD. FERNANDES	RUA GERALDO LOPES DA SILVA	2710	8	16	3
58680	CONJ. HAB. PEDRO ROD. FERNANDES	RUA GERALDO LOPES DA SILVA	2720	8	17	3
58690	CONJ. HAB. PEDRO ROD. FERNANDES	RUA GERALDO LOPES DA SILVA	2730	8	18	3
58700	CONJ. HAB. PEDRO ROD. FERNANDES	RUA IGUACU	2739	9	1	3
58710	CONJ. HAB. PEDRO ROD. FERNANDES	RUA IGUACU	2749	9	2	3
58720	CONJ. HAB. PEDRO ROD. FERNANDES	RUA IGUACU	2759	9	3	3
58730	CONJ. HAB. PEDRO ROD. FERNANDES	RUA IGUACU	2769	9	3	3
58740	CONJ. HAB. PEDRO ROD. FERNANDES	RUA IGUACU	2779	9	4	3
58750	CONJ. HAB. PEDRO ROD. FERNANDES	RUA IGUACU	2789	9	5	3
58760	CONJ. HAB. PEDRO ROD. FERNANDES	RUA IGUACU	2799	9	6	3
58770	CONJ. HAB. PEDRO ROD. FERNANDES	RUA IGUACU	2809	9	7	3
58780	CONJ. HAB. PEDRO ROD. FERNANDES	RUA IGUACU	2819	9	8	3
58790	CONJ. HAB. PEDRO ROD. FERNANDES	RUA GERALDO LOPES DA SILVA	2740	9	9	3
58800	CONJ. HAB. PEDRO ROD. FERNANDES	RUA GERALDO LOPES DA SILVA	2750	9	10	3
58810	CONJ. HAB. PEDRO ROD. FERNANDES	RUA GERALDO LOPES DA SILVA	2760	9	11	3
58820	CONJ. HAB. PEDRO ROD. FERNANDES	RUA GERALDO LOPES DA SILVA	2770	9	12	3
58830	CONJ. HAB. PEDRO ROD. FERNANDES	RUA GERALDO LOPES DA SILVA	2780	9	13	3
58840	CONJ. HAB. PEDRO ROD. FERNANDES	RUA GERALDO LOPES DA SILVA	2790	9	14	3
58850	CONJ. HAB. PEDRO ROD. FERNANDES	RUA GERALDO LOPES DA SILVA	2800	9	15	3
58860	CONJ. HAB. PEDRO ROD. FERNANDES	RUA GERALDO LOPES DA SILVA	2810	9	16	3
58870	CONJ. HAB. PEDRO ROD. FERNANDES	RUA GERALDO LOPES DA SILVA	2820	9	17	3
58880	CONJ. HAB. PEDRO ROD. FERNANDES	RUA IGUACU	2829	9	18	3
58890	CONJ. HAB. PEDRO ROD. FERNANDES	RUA IGUACU	2839	10	1	3
58900	CONJ. HAB. PEDRO ROD. FERNANDES	RUA IGUACU	2849	10	2	3
58910	CONJ. HAB. PEDRO ROD. FERNANDES	RUA IGUACU	2859	10	3	3
58920	CONJ. HAB. PEDRO ROD. FERNANDES	RUA IGUACU	2869	10	4	3
58930	CONJ. HAB. PEDRO ROD. FERNANDES	RUA IGUACU	2879	10	5	3
58940	CONJ. HAB. PEDRO ROD. FERNANDES	RUA IGUACU	2889	10	6	3
58950	CONJ. HAB. PEDRO ROD. FERNANDES	RUA IGUACU	2899	10	7	3
58960	CONJ. HAB. PEDRO ROD. FERNANDES	RUA IGUACU	2909	10	8	3
58970	CONJ. HAB. PEDRO ROD. FERNANDES	RUA GERALDO LOPES DA SILVA	2830	10	9	3
58980	CONJ. HAB. PEDRO ROD. FERNANDES	RUA GERALDO LOPES DA SILVA	2840	10	10	3
58990	CONJ. HAB. PEDRO ROD. FERNANDES	RUA GERALDO LOPES DA SILVA	2850	10	11	3
					12	3

PRONIM AR - Emissao: 09/12/2019 as 16h8min - Duracao: 0h00m40seg (99)

PREFEITURA MUNICIPAL DE PORECATU

ROL POR SETOR

130

Numero do Cadastro	Codigo do Bairro	Cod. Logradouro	Numero do Imovel	Quadra	Lote	Setor
59000	CONJ. HAB. PEDRO	RUA GERALDO LOPES DA SILVA	2860	10	13	3
59010	CONJ. HAB. PEDRO	RUA GERALDO LOPES DA SILVA	2870	10	14	3
59020	CONJ. HAB. PEDRO	RUA GERALDO LOPES DA SILVA	2880	10	15	3
59030	CONJ. HAB. PEDRO	RUA GERALDO LOPES DA SILVA	2890	10	16	3
59040	CONJ. HAB. PEDRO	RUA GERALDO LOPES DA SILVA	2900	10	17	3
59050	CONJ. HAB. PEDRO	RUA GERALDO LOPES DA SILVA	2910	10	18	3
59060	CONJ. HAB. PEDRO	RUA IGUACU	2919	11	1	3
59070	CONJ. HAB. PEDRO	RUA IGUACU	2929	11	2	3
59080	CONJ. HAB. PEDRO	RUA IGUACU	2939	11	3	3
59090	CONJ. HAB. PEDRO	RUA IGUACU	2949	11	4	3
59100	CONJ. HAB. PEDRO	RUA IGUACU	2959	11	5	3
59110	CONJ. HAB. PEDRO	RUA IGUACU	2969	11	6	3
59120	CONJ. HAB. PEDRO	RUA IGUACU	2979	11	7	3
59130	CONJ. HAB. PEDRO	RUA IGUACU	2989	11	8	3
59140	CONJ. HAB. PEDRO	RUA IGUACU	2999	11	9	3
59150	CONJ. HAB. PEDRO	RUA GERALDO LOPES DA SILVA	2920	11	10	3
59160	CONJ. HAB. PEDRO	RUA GERALDO LOPES DA SILVA	2930	11	11	3
59170	CONJ. HAB. PEDRO	RUA GERALDO LOPES DA SILVA	2940	11	12	3
59180	CONJ. HAB. PEDRO	RUA GERALDO LOPES DA SILVA	2950	11	13	3
59190	CONJ. HAB. PEDRO	RUA GERALDO LOPES DA SILVA	2960	11	14	3
59200	CONJ. HAB. PEDRO	RUA GERALDO LOPES DA SILVA	2970	11	15	3
59210	CONJ. HAB. PEDRO	RUA GERALDO LOPES DA SILVA	2980	11	16	3
59220	CONJ. HAB. PEDRO	RUA GERALDO LOPES DA SILVA	2990	11	17	3
59230	CONJ. HAB. PEDRO	RUA GERALDO LOPES DA SILVA	2210	3	10	3
59260	CENTRO	RUA NELSON GRELLET	0	100	4	3
59300	JARDIM SAO PAULO	RUA NELSON GRELLET	0	100	2	3
66390	JARDIM SUMARE	RUA PORFIRIO ANTUNES PEREIRA	0	1	16	3
67050	JARDIM SUMARE	RUA MADRE TEREZA DE CALCUTA	326	0	9	3
67340	JARDIM SUMARE	RUA PROF. PAULO DE O. CARVALHO	304	0	4	3
67350	JARDIM SUMARE	RUA PROF. PAULO DE O. CARVALHO	376	0	5	3
67360	JARDIM SUMARE	RUA PROF. PAULO DE O. CARVALHO	290	0	5	3
67370	JARDIM SUMARE	RUA PROF. PAULO DE O. CARVALHO	278	0	6	3
67380	JARDIM SUMARE	RUA PROF. PAULO DE O. CARVALHO	494	0	2	3
67390	JARDIM SUMARE	RUA PROF. PAULO DE O. CARVALHO	400	0	3	3
67520	JARDIM SUMARE	RUA PRINCESA DIANA	198	0	8	3
67530	JARDIM SUMARE	RUA PRINCESA DIANA	204	0	8	3
67540	JARDIM SUMARE	RUA PRINCESA DIANA	210	0	8	3
67560	JARDIM SAO PAULO	RUA BEM TE VI	42	1	9	3
67610	JARDIM SOL POENTE	RUA TRES	85	0	61	3
67760	JARDIM SAO PAULO	RUA PORFIRIO ANTUNES PEREIRA	389	1	17	3
67770	JARDIM SAO PAULO	RUA PORFIRIO ANTUNES PEREIRA	379	1	18	3
67780	JARDIM SAO PAULO	RUA PORFIRIO ANTUNES PEREIRA	369	1	19	3
67790	JARDIM SAO PAULO	RUA PORFIRIO ANTUNES PEREIRA	359	1	20	3
67800	JARDIM SAO PAULO	AV. ANTONIO FERNANDES	294	1	21	3
67820	JARDIM SUMARE	RUA PROF. PAULO DE O. CARVALHO	378	0	4	3

PREFEITURA MUNICIPAL DE PORECATU

ROL POR SETOR

131

Numero do Cadastro	Codigo do Bairro	Cod. Logradouro	Numero do Imovel	Quadra	Lote	Setor
67830	JARDIM SOL POENTE	RUA QUATRO	64	0	69	3
67860	JARDIM SAO PAULO	RUA CESARIO RICARDO RAMOS	65	3	10	3
67910	JARDIM SUMARE	RUA PROF. PAULO DE O. CARVALHO	225	0	3	3
67920	JARDIM SUMARE	RUA PROF. PAULO DE O. CARVALHO	506	0	1	3
67930	JARDIM SAO PAULO	RUA CESARIO RICARDO RAMOS	76	4	4	3
67940	JARDIM SAO PAULO	RUA CESARIO RICARDO RAMOS	86	4	5	3
67950	JARDIM SAO PAULO	RUA CESARIO RICARDO RAMOS	96	4	6	3
67960	JARDIM SAO PAULO	RUA CESARIO RICARDO RAMOS	106	4	7	3
68070	PARQUE IND. GASTAO	RUA RODOVIA PR 170 - KM 70	0	2	4	3
68080	PARQUE IND. GASTAO	RUA RODOVIA PR 170 - KM 70	0	2	6	3
68090	PARQUE IND. GASTAO	RUA RODOVIA PR 170 - KM 70	0	2	8	3
68100	PARQUE IND. GASTAO	RUA RODOVIA PR 170 - KM 70	0	2	10	3
68110	PARQUE IND. GASTAO	RUA RODOVIA PR 170 - KM 70	0	2	12	3
68120	PARQUE IND. GASTAO	RUA RODOVIA PR 170 - KM 70	0	2	14	3
68130	JARDIM SUMARE	RUA PROF. PAULO DE O. CARVALHO	0	0	10	3
68140	JARDIM SUMARE	RUA PROF. PAULO DE O. CARVALHO	0	0	10	3
68220	JARDIM SUMARE	RUA PROF. PAULO DE O. CARVALHO	364	0	6	3
68250	JARDIM SUMARE	RUA PROF. PAULO DE O. CARVALHO	335	0	2	3
68400	JARDIM SUMARE	RUA PROF. PAULO DE O. CARVALHO	441	0	2	3
68440	JARDIM SUMARE	RUA PROF. PAULO DE O. CARVALHO	205	0	5	3
50010	PORTO DAS AGUAS	RUA DO LAGO	1	0	1	4
50020	PORTO DAS AGUAS	RUA DO LAGO	2	0	2	4
50030	PORTO DAS AGUAS	RUA DO LAGO	3	0	3	4
50040	PORTO DAS AGUAS	RUA DO LAGO	4	0	4	4
50080	PORTO DAS AGUAS	RUA DO LAGO	8	0	8	4
50090	PORTO DAS AGUAS	RUA DO LAGO	9	0	9	4
50100	PORTO DAS AGUAS	RUA DO LAGO	10	0	10	4
50110	PORTO DAS AGUAS	RUA DO LAGO	11	0	11	4
50120	PORTO DAS AGUAS	RUA DO LAGO	12	0	12	4
50130	PORTO DAS AGUAS	RUA DO LAGO	13	0	13	4
50140	PORTO DAS AGUAS	RUA DO LAGO	14	0	14	4
50150	PORTO DAS AGUAS	RUA DO LAGO	15	0	15	4
50160	PORTO DAS AGUAS	RUA DO LAGO	16	0	16	4
50170	PORTO DAS AGUAS	RUA DO LAGO	17	0	17	4
50180	PORTO DAS AGUAS	RUA DO LAGO	18	0	18	4
50190	PORTO DAS AGUAS	RUA DO LAGO	19	0	19	4
50200	PORTO DAS AGUAS	RUA DO LAGO	20	0	20	4
50210	PORTO DAS AGUAS	RUA DO LAGO	21	0	21	4
50220	PORTO DAS AGUAS	RUA DO LAGO	22	0	22	4
50230	PORTO DAS AGUAS	RUA DO LAGO	23	0	23	4
50240	PORTO DAS AGUAS	RUA DO LAGO	24	0	24	4
50250	PORTO DAS AGUAS	RUA DO LAGO	25	0	25	4
50260	PORTO DAS AGUAS	RUA DO LAGO	26	0	26	4
50270	PORTO DAS AGUAS	RUA DO LAGO	27	0	27	4
50280	PORTO DAS AGUAS	RUA DO LAGO	28	0	28	4

PRONIM AR - Emissao: 09/12/2019 as 16h8min - Duracao: 0h00m40seg (99)

PREFEITURA MUNICIPAL DE PORECATTU

ROL POR SETOR

132

Numero do Cadastro	Codigo do Bairro	Cod. Logradouro	Numero do Imovel	Quadra	Lote	Setor
50290	PORTO DAS AGUAS	RUA DO LAGO	29	0	29	4
50300	PORTO DAS AGUAS	RUA DO LAGO	30	0	30	4
50310	PORTO DAS AGUAS	RUA DO LAGO	31	0	31	4
50320	PORTO DAS AGUAS	RUA DO LAGO	32	0	32	4
50330	PORTO DAS AGUAS	RUA DO LAGO	33	0	33	4
50340	PORTO DAS AGUAS	RUA DO LAGO	34	0	34	4
50350	PORTO DAS AGUAS	RUA DO LAGO	35	0	35	4
50360	PORTO DAS AGUAS	RUA DO LAGO	36	0	36	4
50370	PORTO DAS AGUAS	RUA DO LAGO	37	0	37	4
50380	PORTO DAS AGUAS	RUA DO LAGO	38	0	38	4
50390	PORTO DAS AGUAS	RUA DO LAGO	39	0	39	4
50400	PORTO DAS AGUAS	RUA DO LAGO	40	0	40	4
50410	PORTO DAS AGUAS	RUA DO LAGO	41	0	41	4
50420	PORTO DAS AGUAS	RUA DO LAGO	42	0	42	4
50430	PORTO DAS AGUAS	RUA DO LAGO	43	0	43	4
50440	PORTO DAS AGUAS	RUA DO LAGO	44	0	44	4
50450	PORTO DAS AGUAS	RUA DO LAGO	45	0	45	4
50470	PORTO DAS AGUAS	RUA DO LAGO	47	0	47	4
50480	PORTO DAS AGUAS	RUA DO LAGO	48	0	48	4
50490	PORTO DAS AGUAS	RUA DO LAGO	49	0	49	4
50500	PORTO DAS AGUAS	RUA DO LAGO	50	0	50	4
50510	PORTO DAS AGUAS	RUA DO LAGO	51	0	51	4
50520	PORTO DAS AGUAS	RUA DO LAGO	52	0	52	4
50530	PORTO DAS AGUAS	RUA DO LAGO	53	0	53	4
50540	PORTO DAS AGUAS	RUA DO LAGO	54	0	54	4
50550	PORTO DAS AGUAS	RUA DO LAGO	55	0	55	4
50560	PORTO DAS AGUAS	RUA DO LAGO	56	0	56	4
50570	PORTO DAS AGUAS	RUA DO LAGO	57	0	57	4
50580	PORTO DAS AGUAS	RUA DO LAGO	58	0	58	4
50590	PORTO DAS AGUAS	RUA DO LAGO	59	0	59	4
50600	PORTO DAS AGUAS	RUA DO LAGO	60	0	60	4
50610	PORTO DAS AGUAS	RUA DO LAGO	61	0	61	4
50620	PORTO DAS AGUAS	RUA DO LAGO	62	0	62	4
50630	PORTO DAS AGUAS	RUA DO LAGO	63	0	63	4
50640	PORTO DAS AGUAS	RUA DO LAGO	64	0	64	4
50650	PORTO DAS AGUAS	RUA DO LAGO	65	0	65	4
50660	PORTO DAS AGUAS	RUA DO LAGO	66	0	66	4
50670	PORTO DAS AGUAS	RUA DO LAGO	67	0	67	4
50680	PORTO DAS AGUAS	RUA DO LAGO	68	0	68	4
50690	PORTO DAS AGUAS	RUA DO LAGO	69	0	69	4
50700	PORTO DAS AGUAS	RUA DO LAGO	70	0	70	4
50710	PORTO DAS AGUAS	RUA DO LAGO	71	0	71	4
50720	PORTO DAS AGUAS	RUA DO LAGO	72	0	72	4
50730	PORTO DAS AGUAS	RUA DO LAGO	73	0	73	4
50740	PORTO DAS AGUAS	RUA DO LAGO	74	0	74	4

PRONIM AR - Emissao: 09/12/2019 as 16h8min - Duracao: 0h00m41seg (99)

PREFEITURA MUNICIPAL DE PORECATTU

ROL POR SETOR

133

Numero do Cadastro	Codigo do Bairro	Cod. Logradouro	Numero do Imovel	Quadra	Lote	Setor
50750	PORTO DAS AGUAS	RUA DO LAGO	75	0	75	4
50760	PORTO DAS AGUAS	RUA DO LAGO	76	0	76	4
50770	PORTO DAS AGUAS	RUA DO LAGO	77	0	77	4
50780	PORTO DAS AGUAS	RUA DO LAGO	78	0	78	4
50790	PORTO DAS AGUAS	RUA DO LAGO	79	0	79	4
50800	PORTO DAS AGUAS	RUA DO LAGO	80	0	80	4
50810	PORTO DAS AGUAS	RUA DO LAGO	81	0	81	4
50820	PORTO DAS AGUAS	RUA DO LAGO	82	0	82	4
50830	PORTO DAS AGUAS	RUA DO LAGO	83	0	83	4
50840	PORTO DAS AGUAS	RUA DO LAGO	84	0	84	4
50850	PORTO DAS AGUAS	RUA DO LAGO	85	0	85	4
50860	PORTO DAS AGUAS	RUA DO LAGO	86	0	86	4
50870	PORTO DAS AGUAS	RUA DO LAGO	87	0	87	4
50880	PORTO DAS AGUAS	RUA DO LAGO	88	0	88	4
50890	PORTO DAS AGUAS	RUA DO LAGO	89	0	89	4
50900	PORTO DAS AGUAS	RUA DO LAGO	90	0	90	4
50910	PORTO DAS AGUAS	RUA DO LAGO	91	0	91	4
50920	PORTO DAS AGUAS	RUA DO LAGO	92	0	92	4
50930	PORTO DAS AGUAS	RUA DO LAGO	93	0	93	4
50940	PORTO DAS AGUAS	RUA DO LAGO	94	0	94	4
50950	PORTO DAS AGUAS	RUA DO LAGO	95	0	95	4
50960	PORTO DAS AGUAS	RUA DO LAGO	96	0	96	4
50970	PORTO DAS AGUAS	RUA DO LAGO	97	0	97	4
50980	PORTO DAS AGUAS	RUA DO LAGO	98	0	98	4
51000	PORTO DAS AGUAS	RUA DO LAGO	99	0	99	4
51010	PORTO DAS AGUAS	RUA DO LAGO	100	0	100	4
51020	PORTO DAS AGUAS	RUA DO LAGO	101	0	101	4
51030	PORTO DAS AGUAS	RUA DO LAGO	102	0	102	4
51040	PORTO DAS AGUAS	RUA DO LAGO	103	0	103	4
51050	PORTO DAS AGUAS	RUA DO LAGO	104	0	104	4
51060	PORTO DAS AGUAS	RUA DO LAGO	105	0	105	4
51070	PORTO DAS AGUAS	RUA DO LAGO	106	0	106	4
51080	PORTO DAS AGUAS	RUA DO LAGO	107	0	107	4
51090	PORTO DAS AGUAS	RUA DO LAGO	108	0	108	4
51100	PORTO DAS AGUAS	RUA DO LAGO	109	0	109	4
51110	PORTO DAS AGUAS	RUA DO LAGO	110	0	110	4
51120	PORTO DAS AGUAS	RUA DO LAGO	111	0	111	4
51130	PORTO DAS AGUAS	RUA DO LAGO	112	0	112	4
51140	PORTO DAS AGUAS	RUA DO LAGO	113	0	113	4
51150	PORTO DAS AGUAS	RUA DO LAGO	114	0	114	4
51160	PORTO DAS AGUAS	RUA DO LAGO	115	0	115	4
51170	PORTO DAS AGUAS	RUA DO LAGO	116	0	116	4
51180	PORTO DAS AGUAS	RUA DO LAGO	117	0	117	4
51190	PORTO DAS AGUAS	RUA DO LAGO	118	0	118	4
			119	0	119	4

PRONIM AR - Emissao: 09/12/2019 as 16h8min - Duracao: 0h00m41seg (99)

PREFEITURA MUNICIPAL DE PORECATTU

ROL POR SETOR

Numero do Cadastro	Codigo do Bairro	Cod. Logradouro	Numero do Imovel	Quadra	Lote	Setor
51200	PORTO DAS AGUAS	RUA DO LAGO	120	0	120	4
51210	PORTO DAS AGUAS	RUA DO LAGO	121	0	121	4
51220	PORTO DAS AGUAS	RUA DO LAGO	122	0	122	4
51230	PORTO DAS AGUAS	RUA DO LAGO	123	0	123	4
51240	PORTO DAS AGUAS	RUA DO LAGO	124	0	124	4
51250	PORTO DAS AGUAS	RUA DO LAGO	125	0	125	4
51260	PORTO DAS AGUAS	RUA DO LAGO	126	0	126	4
51270	PORTO DAS AGUAS	RUA DO LAGO	127	0	127	4
51280	PORTO DAS AGUAS	RUA DO LAGO	128	0	128	4
51290	PORTO DAS AGUAS	RUA DO LAGO	129	0	129	4
51300	PORTO DAS AGUAS	RUA DO LAGO	130	0	130	4
51310	PORTO DAS AGUAS	RUA DO LAGO	131	0	131	4
51320	PORTO DAS AGUAS	RUA DO LAGO	132	0	132	4
51330	PORTO DAS AGUAS	RUA DO LAGO	133	0	133	4
51340	PORTO DAS AGUAS	RUA DO LAGO	134	0	134	4
51350	PORTO DAS AGUAS	RUA DO LAGO	135	0	135	4
51360	PORTO DAS AGUAS	RUA DO LAGO	136	0	136	4
51370	PORTO DAS AGUAS	RUA DO LAGO	137	0	137	4
51380	PORTO DAS AGUAS	RUA DO LAGO	138	0	138	4
51390	PORTO DAS AGUAS	RUA DO LAGO	139	0	139	4
51400	PORTO DAS AGUAS	RUA DO LAGO	140	0	140	4
51410	PORTO DAS AGUAS	RUA DO LAGO	141	0	141	4
51420	PORTO DAS AGUAS	RUA DO LAGO	142	0	142	4
51430	PORTO DAS AGUAS	RUA DO LAGO	143	0	143	4
51440	PORTO DAS AGUAS	RUA DO LAGO	144	0	144	4
51450	PORTO DAS AGUAS	RUA DO LAGO	145	0	145	4
51460	PORTO DAS AGUAS	RUA DO LAGO	146	0	146	4
51470	PORTO DAS AGUAS	RUA DO LAGO	147	0	147	4
51480	PORTO DAS AGUAS	RUA DO LAGO	148	0	148	4
51490	PORTO DAS AGUAS	RUA DO LAGO	149	0	149	4
51500	PORTO DAS AGUAS	RUA DO LAGO	150	0	150	4
51510	PORTO DAS AGUAS	RUA DO LAGO	151	0	151	4
51520	PORTO DAS AGUAS	RUA DO LAGO	152	0	152	4
51540	PORTO DAS AGUAS	RUA DO LAGO	154	0	154	4
51550	PORTO DAS AGUAS	RUA DO LAGO	155	0	155	4
51560	PORTO DAS AGUAS	RUA DO LAGO	156	0	156	4
51570	PORTO DAS AGUAS	RUA DO LAGO	157	0	157	4
51580	PORTO DAS AGUAS	RUA DO LAGO	158	0	158	4
51590	PORTO DAS AGUAS	RUA DO LAGO	159	0	159	4
51600	PORTO DAS AGUAS	RUA DO LAGO	160	0	160	4
51610	PORTO DAS AGUAS	RUA DO LAGO	161	0	161	4
51620	PORTO DAS AGUAS	RUA DO LAGO	162	0	162	4
51630	PORTO DAS AGUAS	RUA DO LAGO	163	0	163	4
51640	PORTO DAS AGUAS	RUA DO LAGO	164	0	164	4
51650	PORTO DAS AGUAS	RUA DO LAGO	165	0	165	4

PRONIM AR - Emissao: 09/12/2019 as 16h8min - Duracao: 0h00m41seg (99)

PREFEITURA MUNICIPAL DE PORECATU

ROL POR SETOR

135

Numero do Cadastro	Codigo do Bairro	Cod. Logradouro	Numero do Imovel	Quadra	Lote	Setor
51660	PORTO DAS AGUAS	RUA DO LAGO	166	0	166	4
51670	PORTO DAS AGUAS	RUA DO LAGO	167	0	167	4
51680	PORTO DAS AGUAS	RUA DO LAGO	168	0	168	4
51690	PORTO DAS AGUAS	RUA DO LAGO	169	0	169	4
51700	PORTO DAS AGUAS	RUA DO LAGO	170	0	170	4
51710	PORTO DAS AGUAS	RUA DO LAGO	171	0	171	4
51720	PORTO DAS AGUAS	RUA DO LAGO	172	0	172	4
51730	PORTO DAS AGUAS	RUA DO LAGO	173	0	173	4
51740	PORTO DAS AGUAS	RUA DO LAGO	174	0	174	4
51750	PORTO DAS AGUAS	RUA DO LAGO	175	0	175	4
51760	PORTO DAS AGUAS	RUA DO LAGO	176	0	176	4
51770	PORTO DAS AGUAS	RUA DO LAGO	177	0	177	4
51780	PORTO DAS AGUAS	RUA DO LAGO	178	0	178	4
51790	PORTO DAS AGUAS	RUA DO LAGO	179	0	179	4
51800	PORTO DAS AGUAS	RUA DO LAGO	180	0	180	4
51810	PORTO DAS AGUAS	RUA DO LAGO	181	0	181	4
51820	PORTO DAS AGUAS	RUA DO LAGO	182	0	182	4
51830	PORTO DAS AGUAS	RUA DO LAGO	183	0	183	4
51840	PORTO DAS AGUAS	RUA DO LAGO	184	0	184	4
51850	PORTO DAS AGUAS	RUA DO LAGO	185	0	185	4
51860	PORTO DAS AGUAS	RUA DO LAGO	186	0	186	4
51870	PORTO DAS AGUAS	RUA DO LAGO	187	0	187	4
51880	PORTO DAS AGUAS	RUA DO LAGO	188	0	188	4
51890	PORTO DAS AGUAS	RUA DO LAGO	189	0	189	4
51900	PORTO DAS AGUAS	RUA DO LAGO	190	0	190	4
51910	PORTO DAS AGUAS	RUA DO LAGO	191	0	191	4
51920	PORTO DAS AGUAS	RUA DO LAGO	192	0	192	4
51930	PORTO DAS AGUAS	RUA DO LAGO	193	0	193	4
51940	PORTO DAS AGUAS	RUA DO LAGO	194	0	194	4
51950	PORTO DAS AGUAS	RUA DO LAGO	195	0	195	4
51960	PORTO DAS AGUAS	RUA DO LAGO	196	0	196	4
54010	PORTO DAS AGUAS	RUA DO LAGO	401	0	401	4
51970	PORTO DAS AGUAS	RUA DO LAGO	197	0	197	5
51980	PORTO DAS AGUAS	RUA DO LAGO	198	0	198	5
51990	PORTO DAS AGUAS	RUA DO LAGO	199	0	199	5
52000	PORTO DAS AGUAS	RUA DO LAGO	200	0	200	5
52010	PORTO DAS AGUAS	RUA DO LAGO	201	0	201	5
52020	PORTO DAS AGUAS	RUA DO LAGO	202	0	202	5
52030	PORTO DAS AGUAS	RUA DO LAGO	203	0	203	5
52040	PORTO DAS AGUAS	RUA DO LAGO	204	0	204	5
52050	PORTO DAS AGUAS	RUA DO LAGO	205	0	205	5
52060	PORTO DAS AGUAS	RUA DO LAGO	206	0	206	5
52070	PORTO DAS AGUAS	RUA DO LAGO	207	0	207	5
52080	PORTO DAS AGUAS	RUA DO LAGO	208	0	208	5
52090	PORTO DAS AGUAS	RUA DO LAGO	209	0	209	5

PRONIM AR - Emissao: 09/12/2019 as 16h8min - Duracao: 0h00m42seg (99)

PREFEITURA MUNICIPAL DE PORECATTU

ROL POR SETOR

Numero do Cadastro	Codigo do Bairro	Cod. Logradouro	Numero do Imovel	Quadra	Lote	Setor
52100	PORTO DAS AGUAS	RUA DO LAGO	210	0	210	5
52110	PORTO DAS AGUAS	RUA DO LAGO	211	0	211	5
52120	PORTO DAS AGUAS	RUA DO LAGO	212	0	212	5
52130	PORTO DAS AGUAS	RUA DO LAGO	213	0	213	5
52140	PORTO DAS AGUAS	RUA DO LAGO	214	0	214	5
52150	PORTO DAS AGUAS	RUA DO LAGO	215	0	215	5
52160	PORTO DAS AGUAS	RUA DO LAGO	216	0	216	5
52170	PORTO DAS AGUAS	RUA DO LAGO	217	0	217	5
52180	PORTO DAS AGUAS	RUA DO LAGO	218	0	218	5
52190	PORTO DAS AGUAS	RUA DO LAGO	219	0	219	5
52200	PORTO DAS AGUAS	RUA DO LAGO	220	0	220	5
52210	PORTO DAS AGUAS	RUA DO LAGO	221	0	221	5
52220	PORTO DAS AGUAS	RUA DO LAGO	222	0	222	5
52230	PORTO DAS AGUAS	RUA DO LAGO	223	0	223	5
52240	PORTO DAS AGUAS	RUA DO LAGO	224	0	224	5
52250	PORTO DAS AGUAS	RUA DO LAGO	225	0	225	5
52260	PORTO DAS AGUAS	RUA DO LAGO	226	0	226	5
52270	PORTO DAS AGUAS	RUA DO LAGO	227	0	227	5
52280	PORTO DAS AGUAS	RUA DO LAGO	228	0	228	5
52290	PORTO DAS AGUAS	RUA DO LAGO	229	0	229	5
52300	PORTO DAS AGUAS	RUA DO LAGO	230	0	230	5
52310	PORTO DAS AGUAS	RUA DO LAGO	231	0	231	5
52320	PORTO DAS AGUAS	RUA DO LAGO	232	0	232	5
52330	PORTO DAS AGUAS	RUA DO LAGO	233	0	233	5
52340	PORTO DAS AGUAS	RUA DO LAGO	234	0	234	5
52350	PORTO DAS AGUAS	RUA DO LAGO	235	0	235	5
52360	PORTO DAS AGUAS	RUA DO LAGO	236	0	236	5
52370	PORTO DAS AGUAS	RUA DO LAGO	237	0	237	5
52380	PORTO DAS AGUAS	RUA DO LAGO	238	0	238	5
52390	PORTO DAS AGUAS	RUA DO LAGO	239	0	239	5
52400	PORTO DAS AGUAS	RUA DO LAGO	240	0	240	5
52410	PORTO DAS AGUAS	RUA DO LAGO	241	0	241	5
52420	PORTO DAS AGUAS	RUA DO LAGO	242	0	242	5
52430	PORTO DAS AGUAS	RUA DO LAGO	243	0	243	5
52440	PORTO DAS AGUAS	RUA DO LAGO	244	0	244	5
52450	PORTO DAS AGUAS	RUA DO LAGO	245	0	245	5
52460	PORTO DAS AGUAS	RUA DO LAGO	246	0	246	5
52470	PORTO DAS AGUAS	RUA DO LAGO	247	0	247	5
52480	PORTO DAS AGUAS	RUA DO LAGO	248	0	248	5
52490	PORTO DAS AGUAS	RUA DO LAGO	249	0	249	5
52500	PORTO DAS AGUAS	RUA DO LAGO	250	0	250	5
52520	PORTO DAS AGUAS	RUA DO LAGO	252	0	252	5
52530	PORTO DAS AGUAS	RUA DO LAGO	253	0	253	5
52540	PORTO DAS AGUAS	RUA DO LAGO	254	0	254	5
52550	PORTO DAS AGUAS	RUA DO LAGO	255	0	255	5

PRONIM AR - Emissao: 09/12/2019 as 16h8min - Duracao: 0h00m42seg (99)

130

PREFEITURA MUNICIPAL DE PORECATTU

ROL POR SETOR

Numero do Cadastro	Codigo do Bairro	Cod. Logradouro	Numero do Imovel	Quadra	Lote	Setor
52560	PORTO DAS AGUAS	RUA DO LAGO	256	0	256	5
52570	PORTO DAS AGUAS	RUA DO LAGO	257	0	257	5
52580	PORTO DAS AGUAS	RUA DO LAGO	258	0	258	5
52590	PORTO DAS AGUAS	RUA DO LAGO	259	0	259	5
52600	PORTO DAS AGUAS	RUA DO LAGO	260	0	260	5
52620	PORTO DAS AGUAS	RUA DO LAGO	262	0	262	5
52630	PORTO DAS AGUAS	RUA DO LAGO	263	0	263	5
52640	PORTO DAS AGUAS	RUA DO LAGO	264	0	264	5
52650	PORTO DAS AGUAS	RUA DO LAGO	265	0	265	5
52660	PORTO DAS AGUAS	RUA DO LAGO	266	0	266	5
52670	PORTO DAS AGUAS	RUA DO LAGO	267	0	267	5
52680	PORTO DAS AGUAS	RUA DO LAGO	268	0	268	5
52690	PORTO DAS AGUAS	RUA DO LAGO	269	0	269	5
52700	PORTO DAS AGUAS	RUA DO LAGO	270	0	270	5
52710	PORTO DAS AGUAS	RUA DO LAGO	271	0	271	5
52720	PORTO DAS AGUAS	RUA DO LAGO	272	0	272	5
52730	PORTO DAS AGUAS	RUA DO LAGO	273	0	273	5
52740	PORTO DAS AGUAS	RUA DO LAGO	274	0	274	5
52750	PORTO DAS AGUAS	RUA DO LAGO	275	0	275	5
52760	PORTO DAS AGUAS	RUA DO LAGO	276	0	276	5
52770	PORTO DAS AGUAS	RUA DO LAGO	277	0	277	5
52780	PORTO DAS AGUAS	RUA DO LAGO	278	0	278	5
52790	PORTO DAS AGUAS	RUA DO LAGO	279	0	279	5
52800	PORTO DAS AGUAS	RUA DO LAGO	280	0	280	5
52810	PORTO DAS AGUAS	RUA DO LAGO	281	0	281	5
52820	PORTO DAS AGUAS	RUA DO LAGO	282	0	282	5
52830	PORTO DAS AGUAS	RUA DO LAGO	283	0	283	5
52840	PORTO DAS AGUAS	RUA DO LAGO	284	0	284	5
52850	PORTO DAS AGUAS	RUA DO LAGO	285	0	285	5
52860	PORTO DAS AGUAS	RUA DO LAGO	286	0	286	5
52870	PORTO DAS AGUAS	RUA DO LAGO	287	0	287	5
52880	PORTO DAS AGUAS	RUA DO LAGO	288	0	288	5
52890	PORTO DAS AGUAS	RUA DO LAGO	289	0	289	5
52900	PORTO DAS AGUAS	RUA DO LAGO	290	0	290	5
52910	PORTO DAS AGUAS	RUA DO LAGO	291	0	291	5
52920	PORTO DAS AGUAS	RUA DO LAGO	292	0	292	5
52930	PORTO DAS AGUAS	RUA DO LAGO	293	0	293	5
52940	PORTO DAS AGUAS	RUA DO LAGO	294	0	294	5
52950	PORTO DAS AGUAS	RUA DO LAGO	295	0	295	5
52960	PORTO DAS AGUAS	RUA DO LAGO	296	0	296	5
52970	PORTO DAS AGUAS	RUA DO LAGO	297	0	297	5
52980	PORTO DAS AGUAS	RUA DO LAGO	298	0	298	5
52990	PORTO DAS AGUAS	RUA DO LAGO	299	0	299	5
53000	PORTO DAS AGUAS	RUA DO LAGO	300	0	300	5
53010	PORTO DAS AGUAS	RUA DO LAGO	301	0	301	5

PRONIM AR - Emissao: 09/12/2019 as 16h8min - Duracao: 0h00m42seg (99)

PREFEITURA MUNICIPAL DE PORECATTU

ROL POR SETOR

Numero do Cadastro	Codigo do Bairro	Cod. Logradouro	Numero do Imovel	Quadra	Lote	Setor
53020	PORTO DAS AGUAS	RUA DO LAGO	302	0	302	5
53030	PORTO DAS AGUAS	RUA DO LAGO	303	0	303	5
53040	PORTO DAS AGUAS	RUA DO LAGO	304	0	304	5
53050	PORTO DAS AGUAS	RUA DO LAGO	305	0	305	5
53060	PORTO DAS AGUAS	RUA DO LAGO	306	0	306	5
53070	PORTO DAS AGUAS	RUA DO LAGO	307	0	307	5
53080	PORTO DAS AGUAS	RUA DO LAGO	308	0	308	5
53090	PORTO DAS AGUAS	RUA DO LAGO	309	0	309	5
53100	PORTO DAS AGUAS	RUA DO LAGO	310	0	310	5
53110	PORTO DAS AGUAS	RUA DO LAGO	311	0	311	5
53120	PORTO DAS AGUAS	RUA DO LAGO	312	0	312	5
53130	PORTO DAS AGUAS	RUA DO LAGO	313	0	313	5
53140	PORTO DAS AGUAS	RUA DO LAGO	314	0	314	5
53150	PORTO DAS AGUAS	RUA DO LAGO	315	0	315	5
53160	PORTO DAS AGUAS	RUA DO LAGO	316	0	316	5
53170	PORTO DAS AGUAS	RUA DO LAGO	317	0	317	5
53180	PORTO DAS AGUAS	RUA DO LAGO	318	0	318	5
53190	PORTO DAS AGUAS	RUA DO LAGO	319	0	319	5
53200	PORTO DAS AGUAS	RUA DO LAGO	320	0	320	5
53210	PORTO DAS AGUAS	RUA DO LAGO	321	0	321	5
53220	PORTO DAS AGUAS	RUA DO LAGO	322	0	322	5
53230	PORTO DAS AGUAS	RUA DO LAGO	323	0	323	5
53240	PORTO DAS AGUAS	RUA DO LAGO	324	0	324	5
53250	PORTO DAS AGUAS	RUA DO LAGO	325	0	325	5
53260	PORTO DAS AGUAS	RUA DO LAGO	326	0	326	5
53270	PORTO DAS AGUAS	RUA DO LAGO	327	0	327	5
53280	PORTO DAS AGUAS	RUA DO LAGO	328	0	328	5
53290	PORTO DAS AGUAS	RUA DO LAGO	329	0	329	5
53300	PORTO DAS AGUAS	RUA DO LAGO	330	0	330	5
53310	PORTO DAS AGUAS	RUA DO LAGO	331	0	331	5
53320	PORTO DAS AGUAS	RUA DO LAGO	332	0	332	5
53330	PORTO DAS AGUAS	RUA DO LAGO	333	0	333	5
53340	PORTO DAS AGUAS	RUA DO LAGO	334	0	334	5
53350	PORTO DAS AGUAS	RUA DO LAGO	335	0	335	5
53360	PORTO DAS AGUAS	RUA DO LAGO	336	0	336	5
53370	PORTO DAS AGUAS	RUA DO LAGO	337	0	337	5
53380	PORTO DAS AGUAS	RUA DO LAGO	338	0	338	5
53390	PORTO DAS AGUAS	RUA DO LAGO	339	0	339	5
53400	PORTO DAS AGUAS	RUA DO LAGO	340	0	340	5
53410	PORTO DAS AGUAS	RUA DO LAGO	341	0	341	5
53420	PORTO DAS AGUAS	RUA DO LAGO	342	0	342	5
53430	PORTO DAS AGUAS	RUA DO LAGO	343	0	343	5
53440	PORTO DAS AGUAS	RUA DO LAGO	344	0	344	5
53450	PORTO DAS AGUAS	RUA DO LAGO	345	0	345	5
53460	PORTO DAS AGUAS	RUA DO LAGO	346	0	346	5

PRONIM AR - Emissao: 09/12/2019 as 16h8min - Duracao: 0h00m42seg (99)

PREFEITURA MUNICIPAL DE PORECATTU

ROL POR SETOR

Numero do Cadastro	Codigo do Bairro	Cod. Logradouro	Numero do Imovel	Quadra	Lote	Setor
53470	PORTO DAS AGUAS	RUA DO LAGO	347	0	347	5
53480	PORTO DAS AGUAS	RUA DO LAGO	348	0	348	5
53490	PORTO DAS AGUAS	RUA DO LAGO	349	0	349	5
53500	PORTO DAS AGUAS	RUA DO LAGO	350	0	350	5
53510	PORTO DAS AGUAS	RUA DO LAGO	351	0	351	5
53520	PORTO DAS AGUAS	RUA DO LAGO	352	0	352	5
53530	PORTO DAS AGUAS	RUA DO LAGO	353	0	353	5
53540	PORTO DAS AGUAS	RUA DO LAGO	354	0	354	5
53550	PORTO DAS AGUAS	RUA DO LAGO	355	0	355	5
53560	PORTO DAS AGUAS	RUA DO LAGO	356	0	356	5
53570	PORTO DAS AGUAS	RUA DO LAGO	357	0	357	5
53580	PORTO DAS AGUAS	RUA DO LAGO	358	0	358	5
53590	PORTO DAS AGUAS	RUA DO LAGO	359	0	359	5
53600	PORTO DAS AGUAS	RUA DO LAGO	360	0	360	5
53610	PORTO DAS AGUAS	RUA DO LAGO	361	0	361	5
53620	PORTO DAS AGUAS	RUA DO LAGO	362	0	362	5
53630	PORTO DAS AGUAS	RUA DO LAGO	363	0	363	5
53640	PORTO DAS AGUAS	RUA DO LAGO	364	0	364	5
53650	PORTO DAS AGUAS	RUA DO LAGO	365	0	365	5
53660	PORTO DAS AGUAS	RUA DO LAGO	366	0	366	5
53670	PORTO DAS AGUAS	RUA DO LAGO	367	0	367	5
53680	PORTO DAS AGUAS	RUA DO LAGO	368	0	368	5
53690	PORTO DAS AGUAS	RUA DO LAGO	369	0	369	5
53700	PORTO DAS AGUAS	RUA DO LAGO	370	0	370	5
53710	PORTO DAS AGUAS	RUA DO LAGO	371	0	371	5
53720	PORTO DAS AGUAS	RUA DO LAGO	372	0	372	5
53730	PORTO DAS AGUAS	RUA DO LAGO	373	0	373	5
53740	PORTO DAS AGUAS	RUA DO LAGO	374	0	374	5
53750	PORTO DAS AGUAS	RUA DO LAGO	375	0	375	5
53760	PORTO DAS AGUAS	RUA DO LAGO	376	0	376	5
53770	PORTO DAS AGUAS	RUA DO LAGO	377	0	377	5
53780	PORTO DAS AGUAS	RUA DO LAGO	378	0	378	5
53790	PORTO DAS AGUAS	RUA DO LAGO	379	0	379	5
53800	PORTO DAS AGUAS	RUA DO LAGO	380	0	380	5
53810	PORTO DAS AGUAS	RUA DO LAGO	381	0	381	5
53820	PORTO DAS AGUAS	RUA DO LAGO	382	0	382	5
53830	PORTO DAS AGUAS	RUA DO LAGO	383	0	383	5
53840	PORTO DAS AGUAS	RUA DO LAGO	384	0	384	5
53850	PORTO DAS AGUAS	RUA DO LAGO	385	0	385	5
53860	PORTO DAS AGUAS	RUA DO LAGO	386	0	386	5
53870	PORTO DAS AGUAS	RUA DO LAGO	387	0	387	5
53880	PORTO DAS AGUAS	RUA DO LAGO	388	0	388	5
53890	PORTO DAS AGUAS	RUA DO LAGO	389	0	389	5
53900	PORTO DAS AGUAS	RUA DO LAGO	390	0	390	5
53910	PORTO DAS AGUAS	RUA DO LAGO	391	0	391	5

PRONIM AR - Emissao: 09/12/2019 as 16h8min - Duracao: 0h00m43seg (99)

139

PREFEITURA MUNICIPAL DE PORECATU

ROL POR SETOR

Numero do Cadastro	Codigo do Bairro	Cod. Logradouro	Numero do Imovel	Quadra	Lote	Setor
53920	PORTO DAS AGUAS	RUA DO LAGO	392	0	392	5
53930	PORTO DAS AGUAS	RUA DO LAGO	393	0	393	5
53940	PORTO DAS AGUAS	RUA DO LAGO	394	0	394	5
53950	PORTO DAS AGUAS	RUA DO LAGO	395	0	395	5
53960	PORTO DAS AGUAS	RUA DO LAGO	396	0	396	5
53970	PORTO DAS AGUAS	RUA DO LAGO	397	0	397	5
53980	PORTO DAS AGUAS	RUA DO LAGO	398	0	398	5
53990	PORTO DAS AGUAS	RUA DO LAGO	399	0	399	5
54000	PORTO DAS AGUAS	RUA DO LAGO	400	0	400	5

Total Geral:

Qtde de Registros: 6129



CAMARA MUNICIPAL DE PORECATU - PARANÁ

PARECER CONTÁBIL

Tendo em vista solicitação do Presidente da Comissão de Legislação, Justiça, Finanças, Orçamento, Tomada de Contas e Redação, emito Parecer acerca do Projeto de Lei Complementar nº 04/2019 de autoria do Executivo Municipal, segue parecer.

O Projeto de Lei em questão dispõe sobre a planta genérica de valores imobiliários da área urbana e rural para fins de cálculo do IPTU e ITBI.

O Projeto em questão visa fixar os valores para lançamento de IPTU e ITBI (segundo justificativa os valores serão somente atualizados em 2,55%), além da unificação leis municipais.

Analisando os valores constantes do Decreto Municipal nº 118 de 17 de dezembro de 2018 (regulamentou o lançamento de IPTU e Taxas de Serviços Urbanos para o exercício financeiro de 2019) e os valores das tabelas da Lei Municipal nº 1182 de 29 de dezembro de 2004 (dispõe sobre a planta de valores mobiliários do metro quadrado de edificações e terrenos para o Condomínio Porto das Águas) com os valores do presente projeto de lei, notas-se o seguinte:

a) Os valores lançados na tabela do artigo 2º do referido projeto apresenta variação percentual entre 2,52% (dois inteiros, cinquenta e dois centésimos por cento) e 2,55% (dois inteiros, cinquenta e cinco centésimos por cento) conforme tabela 01;

b) Já os valores lançados na tabela do artigo 3º do mencionado projeto possui amplitude percentual entre 2,11% (dois inteiros e onze centésimos por cento) e 2,94% (dois inteiros, noventa e quatro centésimos por cento) conforme tabela 02;

c) No tocante aos valores constantes da tabela do artigo 2º, setor quatro e cinco, ao corrigir os valores pelo INPC-IBGE constantes da tabela do artigo 2º da Lei Municipal 1182, chegar-se-ia aos seguintes valores R\$ 54,36 (cinquenta e quatro reais, trinta e seis centavos) para os lotes lindeiros às margens da Represa Capivara e, R\$ 32,62 (trinta e dois reais, sessenta e dois centavos) para os lotes não lindeiros às margens da referida represa (conforme tabela 03);

d) E finalmente, o valor constante do parágrafo único do artigo 3º, ao atualizar o valor constante da tabela do artigo 5º da Lei Municipal 1182 até a presente data pelo INPC chegaria ao valor de R\$ 869,76 (oitocentos e sessenta e nove reais, setenta e seis centavos) conforme tabela 03.



CAMARA MUNICIPAL DE PORECATU - PARANÁ

Portanto, diante das considerações supracitadas, fica evidente que em grande parte do referido projeto os valores constantes estão igual ou menor que atualização pretendida pelo chefe do Poder Executivo; somente um valor está acima que é o valor constante da tabela do parágrafo único do artigo 3º - espécie mista, residencial de 2ª - R\$ 145,21 (cento e quarenta e cinco reais, e vinte um centavos). Lembrando que o referido projeto de Lei Complementar trata da fixação dos valores para fins de apuração da base de cálculo do lançamento de IPTU e ITBI.

Por conseguinte, diante da argumentação supracitada, o **presente Projeto de Lei Complementar está apto à aprovação** dos nobres Edis.

S.M.J.

É o parecer

Porecatu - PR, 11 de dezembro de 2019.


SIDNEY LOPES DA SILVA
Contador CRC N° 46.295/PR

TABELA 01

PREDIAL

SETOR	PROJETO DE LEI	VALOR DECRETO	VARIAÇÃO %
1	29,30	28,58	2,52
2	27,03	26,36	2,54
3	20,23	19,73	2,53

TERRITORIAL

SETOR	PROJETO DE LEI	VALOR DECRETO	VARIAÇÃO %
1	35,60	34,72	2,53
2	29,30	28,58	2,52
3	22,56	22	2,55



**TABELA 02
RESIDENCIAL**

ESPÉCIE/QUALIDADE	PROJETO DE LEI		DECRETO		VARIÇÃO %	
	1ª	2ª	1ª	2ª	1ª	2ª
	ALVENARIA	285,87	214,58	278,77	209,25	2,55
MISTA	214,58	145,21	209,25	141,06	2,55	2,94
MADEIRA	144,05	97,55	140,47	95,13	2,55	2,54

COMERCIAL

ESPÉCIE/QUALIDADE	PROJETO DE LEI		DECRETO		VARIÇÃO %	
	1ª	2ª	1ª	2ª	1ª	2ª
	ALVENARIA	214,58	186,02	209,25	182,18	2,55
MISTA	147,02	100,75	143,37	98,25	2,55	2,54
MADEIRA	97,55	71,77	95,13	69,99	2,54	2,54

TABELA 03

ANO	VALOR	INPC	ATUALIZAÇÃO	VALOR ATUAL
2004	400,00	6,1332	-	400,00
2005	400,00	5,0474	20,19	420,19
2006	420,19	2,8134	11,82	432,01
2007	432,01	5,1556	22,27	454,28
2008	454,28	6,4814	29,44	483,73
2009	483,73	4,1137	19,90	503,63
2010	503,63	6,4652	32,56	536,19
2011	536,19	6,0799	32,60	568,79
2012	568,79	6,1978	35,25	604,04
2013	604,04	5,5627	33,60	637,64
2014	637,64	6,2283	39,71	677,35
2015	677,35	11,2762	76,38	753,73
2016	753,73	6,5800	49,60	803,33
2017	803,33	2,0669	16,60	819,93
2018	819,93	3,4340	28,16	848,09
2019	848,09	2,5546	21,67	869,76

ANO	VALOR	INPC	ATUALIZAÇÃO	VALOR ATUAL
2004	25,00	6,1332	-	25,00
2005	25,00	5,0474	1,26	26,26
2006	26,26	2,8134	0,74	27,00
2007	27,00	5,1556	1,39	28,39
2008	28,39	6,4814	1,84	30,23
2009	30,23	4,1137	1,24	31,48
2010	31,48	6,4652	2,04	33,51
2011	33,51	6,0799	2,04	35,55
2012	35,55	6,1978	2,20	37,75
2013	37,75	5,5627	2,10	39,85
2014	39,85	6,2283	2,48	42,33
2015	42,33	11,2762	4,77	47,11
2016	47,11	6,5800	3,10	50,21
2017	50,21	2,0669	1,04	51,25
2018	51,25	3,4340	1,76	53,01
2019	53,01	2,5546	1,35	54,36

ANO	VALOR	INPC	ATUALIZAÇÃO	VALOR ATUAL
2004	15,00	6,1332	-	15,00
2005	15,00	5,0474	0,76	15,76
2006	15,76	2,8134	0,44	16,20
2007	16,20	5,1556	0,84	17,04
2008	17,04	6,4814	1,10	18,14
2009	18,14	4,1137	0,75	18,89
2010	18,89	6,4652	1,22	20,11
2011	20,11	6,0799	1,22	21,33
2012	21,33	6,1978	1,32	22,65
2013	22,65	5,5627	1,26	23,91
2014	23,91	6,2283	1,49	25,40
2015	25,40	11,2762	2,86	28,27
2016	28,27	6,5800	1,86	30,12
2017	30,12	2,0669	0,62	30,75
2018	30,75	3,4340	1,06	31,80
2019	31,80	2,5546	0,81	32,62

	Índice do mês (em %)	Índice acumulado no ano (em %)	Índice acumulado nos últimos 12 meses (em %)	Número índice acumulado a partir de Jan/93
Out/2019	0,04	2,6679	2,5546	1.386,5761
Set/2019	-0,05	2,6268	2,9236	1.386,0217
Ago/2019	0,12	2,6782	3,2840	1.386,7151
Jul/2019	0,10	2,5551	3,1602	1.385,0530
Jun/2019	0,01	2,4526	3,3148	1.383,6693
Mai/2019	0,15	2,4424	4,7818	1.383,5310
Abr/2019	0,60	2,2890	5,0747	1.381,4588
Mar/2019	0,77	1,6789	4,6674	1.373,2195
Fev/2019	0,54	0,9019	3,9403	1.362,7265
Jan/2019	0,36	0,3600	3,5681	1.355,4073
Dez/2018	0,14	3,4340	3,4340	1.350,5453
Nov/2018	-0,25	3,2893	3,5579	1.348,6572
Out/2018	0,40	3,5482	4,0043	1.352,0373
Set/2018	0,30	3,1357	3,9732	1.346,6507
Ago/2018	0,00	2,8272	3,6415	1.342,6228
Jul/2018	0,25	2,8272	3,6104	1.342,6228
Jun/2018	1,43	2,5708	3,5277	1.339,2746
Mai/2018	0,43	1,1247	1,7620	1.320,3930
Abr/2018	0,21	0,6917	1,6910	1.314,7396
Mar/2018	0,07	0,4807	1,5591	1.311,9844
Fev/2018	0,18	0,4104	1,8128	1.311,0667
Jan/2018	0,23	0,2300	1,8738	1.308,7110
Dez/2017	0,26	2,0669	2,0669	1.305,7079
Nov/2017	0,18	1,8022	1,9448	1.302,3219
Out/2017	0,37	1,6193	1,8328	1.299,9819

Set/2017	-0,02	1,2447	1,6299	1.295,1897
Ago/2017	-0,03	1,2650	1,7316	1.295,4488
Jul/2017	0,17	1,2954	2,0776	1.295,8376
Jun/2017	-0,30	1,1235	2,5565	1.293,6385
Mai/2017	0,36	1,4277	3,3486	1.297,5311
Abr/2017	0,08	1,0639	3,9870	1.292,8767
Mar/2017	0,32	0,9831	4,5689	1.291,8432
Fev/2017	0,24	0,6610	4,6940	1.287,7225
Jan/2017	0,42	0,4200	5,4355	1.284,6394
Dez/2016	0,14	6,5800	6,5800	1.279,2665
Nov/2016	0,07	6,4310	7,3888	1.277,4780
Out/2016	0,17	6,3565	8,5049	1.276,5844
Set/2016	0,08	6,1760	9,1548	1.274,4179
Ago/2016	0,31	6,0911	9,6238	1.273,3991
Jul/2016	0,64	5,7633	9,5582	1.269,4638
Jun/2016	0,47	5,0907	9,4929	1.261,3909
Mai/2016	0,98	4,5991	9,8199	1.255,4901
Abr/2016	0,64	3,5840	9,8307	1.243,3057
Mar/2016	0,44	2,9252	9,9071	1.235,3991
Fev/2016	0,95	2,4743	11,0780	1.229,9872
Jan/2016	1,51	1,5100	11,3091	1.218,4122
Dez/2015	0,90	11,2762	11,2762	1.200,2879
Nov/2015	1,11	10,2836	10,9674	1.189,5817
Out/2015	0,77	9,0729	10,3308	1.176,5223
Set/2015	0,51	8,2395	9,9038	1.167,5323
Ago/2015	0,25	7,6902	9,8820	1.161,6081
Jul/2015	0,58	7,4217	9,8052	1.158,7113
Jun/2015	0,77	6,8022	9,3140	1.152,0295
Mai/2015	0,99	5,9861	8,7607	1.143,2267

Abr/2015	0,71	4,9472	8,3407	1.132,0197
Mar/2015	1,51	4,2073	8,4160	1.124,0390
Fev/2015	1,16	2,6572	7,6791	1.107,3185
Jan/2015	1,48	1,4800	7,1256	1.094,6209
Dez/2014	0,62	6,2283	6,2283	1.078,6568
Nov/2014	0,53	5,5737	6,3338	1.072,0103
Out/2014	0,38	5,0171	6,3444	1.066,3586
Set/2014	0,49	4,6196	6,5881	1.062,3218
Ago/2014	0,18	4,1094	6,3547	1.057,1418
Jul/2014	0,13	3,9224	6,3335	1.055,2424
Jun/2014	0,26	3,7874	6,0574	1.053,8724
Mai/2014	0,60	3,5183	6,0786	1.051,1394
Abr/2014	0,78	2,9009	5,8149	1.044,8702
Mar/2014	0,82	2,1045	5,6154	1.036,7833
Fev/2014	0,64	1,2740	5,3850	1.028,3508
Jan/2014	0,63	0,6300	5,2593	1.021,8112
Dez/2013	0,72	5,5627	5,5627	1.015,4141
Nov/2013	0,54	4,8080	5,5836	1.008,1554
Out/2013	0,61	4,2451	5,5836	1.002,7406
Set/2013	0,27	3,6131	5,6886	996,6609
Ago/2013	0,16	3,3341	6,0680	993,9772
Jul/2013	-0,13	3,1690	6,3751	992,3894
Jun/2013	0,28	3,3033	6,9716	993,6812
Mai/2013	0,35	3,0149	6,9503	990,9066
Abr/2013	0,59	2,6556	7,1634	987,4505
Mar/2013	0,60	2,0535	7,2167	981,6588
Fev/2013	0,52	1,4448	6,7691	975,8039
Jan/2013	0,92	0,9200	6,6310	970,7560
Dez/2012	0,74	6,1978	6,1978	961,9064

Nov/2012	0,54	5,4177	5,9553	954,8406
Out/2012	0,71	4,8514	5,9868	949,7122
Set/2012	0,63	4,1123	5,5765	943,0168
Ago/2012	0,45	3,4605	5,3877	937,1130
Jul/2012	0,43	2,9970	5,3562	932,9149
Jun/2012	0,26	2,5560	4,9051	928,9205
Mai/2012	0,55	2,2901	4,8632	926,5116
Abr/2012	0,64	1,7305	4,8841	921,4436
Mar/2012	0,18	1,0836	4,9674	915,5838
Fev/2012	0,39	0,9020	5,4704	913,9388
Jan/2012	0,51	0,5100	5,6279	910,3883
Dez/2011	0,51	6,0799	6,0799	905,7689
Nov/2011	0,57	5,5416	6,1749	901,1729
Out/2011	0,32	4,9435	6,6605	896,0653
Set/2011	0,45	4,6087	7,2984	893,2070
Ago/2011	0,42	4,1401	7,3946	889,2056
Jul/2011	0,00	3,7045	6,8705	885,4866
Jun/2011	0,22	3,7045	6,7957	885,4866
Mai/2011	0,57	3,4769	6,4441	883,5428
Abr/2011	0,72	2,8904	6,2959	878,5351
Mar/2011	0,66	2,1549	6,3065	872,2549
Fev/2011	0,54	1,4851	6,3593	866,5358
Jan/2011	0,94	0,9400	6,5285	861,8816
Dez/2010	0,60	6,4652	6,4652	853,8553
Nov/2010	1,03	5,8302	6,0842	848,7628
Out/2010	0,92	4,7513	5,3912	840,1097
Set/2010	0,54	3,7963	4,6810	832,4510
Ago/2010	-0,07	3,2389	4,2854	827,9800
Jul/2010	-0,07	3,3112	4,4420	828,5600

Jun/2010	-0,11	3,3836	4,7555	829,1404
Mai/2010	0,43	3,4974	5,3113	830,0535
Abr/2010	0,73	3,0543	5,4896	826,4995
Mar/2010	0,71	2,3074	5,3011	820,5098
Fev/2010	0,70	1,5861	4,7677	814,7252
Jan/2010	0,88	0,8800	4,3620	809,0618
Dez/2009	0,24	4,1137	4,1137	802,0042
Nov/2009	0,37	3,8645	4,1657	800,0840
Out/2009	0,24	3,4816	4,1761	797,1346
Set/2009	0,16	3,2338	4,4462	795,2260
Ago/2009	0,08	3,0690	4,4359	793,9557
Jul/2009	0,23	2,9866	4,5715	793,3210
Jun/2009	0,42	2,7502	4,9367	791,5006
Mai/2009	0,60	2,3205	5,4487	788,1902
Abr/2009	0,55	1,7102	5,8261	783,4893
Mar/2009	0,20	1,1539	5,9208	779,2036
Fev/2009	0,31	0,9519	6,2485	777,6483
Jan/2009	0,64	0,6400	6,4286	775,2451
Dez/2008	0,29	6,4814	6,4814	770,3151
Nov/2008	0,38	6,1735	7,2034	768,0876
Out/2008	0,50	5,7716	7,2568	765,1799
Set/2008	0,15	5,2454	7,0434	761,3731
Ago/2008	0,21	5,0878	7,1503	760,2327
Jul/2008	0,58	4,8675	7,5566	758,6396
Jun/2008	0,91	4,2628	7,2785	754,2646
Mai/2008	0,96	3,3225	6,6406	747,4627
Abr/2008	0,64	2,3401	5,9012	740,3553
Mar/2008	0,51	1,6893	5,5013	735,6472
Fev/2008	0,48	1,1733	5,4279	731,9145

Jan/2008	0,69	0,6900	5,3649	728,4181
Dez/2007	0,97	5,1556	5,1556	723,4265
Nov/2007	0,43	4,1454	4,7911	716,4767
Out/2007	0,30	3,6996	4,7808	713,4091
Set/2007	0,25	3,3893	4,9164	711,2752
Ago/2007	0,59	3,1316	4,8224	709,5015
Jul/2007	0,32	2,5267	4,1867	705,3400
Jun/2007	0,31	2,1996	3,9685	703,0899
Mai/2007	0,26	1,8837	3,5747	700,9171
Abr/2007	0,26	1,6195	3,4404	699,0995
Mar/2007	0,44	1,3560	3,2959	697,2866
Fev/2007	0,42	0,9120	3,1212	694,2319
Jan/2007	0,49	0,4900	2,9261	691,3284
Dez/2006	0,62	2,8134	2,8134	687,9575
Nov/2006	0,42	2,1799	2,5886	683,7184
Out/2006	0,43	1,7525	2,7112	680,8588
Set/2006	0,16	1,3169	2,8646	677,9436
Ago/2006	- 0,02	1,1550	2,8543	676,8607
Jul/2006	0,11	1,1753	2,8749	676,9961
Jun/2006	- 0,07	1,0641	2,7927	676,2522
Mai/2006	0,13	1,1349	2,7516	676,7259
Abri/2006	0,12	1,0036	3,3365	675,8473
Mar/2006	0,27	0,8825	4,1519	675,0372
Fev/2006	0,23	0,6109	4,6297	673,2196
Jan/2006	0,38	0,3800	4,8489	671,6747
Dez/2005	0,40	5,0474	5,0474	669,1320
Nov/2005	0,54	4,6288	5,5286	666,4661
Out/2005	0,58	4,0669	5,4237	662,8865
Set/2005	0,15	3,4668	4,9939	659,0640

Ago/2005	0,00	3,3118	5,0149	658,0769
Jul/2005	0,03	3,3118	5,5400	658,0769
Jun/2005	- 0,11	3,2808	6,2785	657,8795
Mai/2005	0,70	3,3946	6,9276	658,6040
Abri/2005	0,91	2,6758	6,6090	654,0258
Mar/2005	0,73	1,7499	6,0808	648,1278
Fev/2005	0,44	1,0125	5,9123	643,4308
Jan/2005	0,57	0,5700	5,8595	640,6121
Dez/2004	0,86	6,1332	6,1332	636,9813
Nov/2004	0,44	5,2283	5,7965	631,5500
Out/2004	0,17	4,7673	5,7228	628,7833
Set/2004	0,17	4,5895	5,9549	627,7162
Ago/2004	0,50	4,4120	6,6425	626,6509
Jul/2004	0,73	3,8925	6,3029	623,5332
Jun/2004	0,50	3,1396	5,5748	619,0144
Mai/2004	0,40	2,6265	4,9865	615,9347
Abri/2004	0,41	2,2176	5,6034	613,4808
Mar/2004	0,57	1,8002	6,6236	610,9758
Fev/2004	0,39	1,2232	7,4718	607,5130
Jan/2004	0,83	0,8300	8,6172	605,1529
Dez/2003	0,54	10,3839	10,3839	600,1715
Nov/2003	0,37	9,7910	12,7554	596,9480
Out/2003	0,39	9,3863	16,1480	594,7474
Set/2003	0,82	8,9613	17,5133	592,4369
Ago/2003	0,18	8,0751	17,5249	587,6184
Jul/2003	0,04	7,8809	18,3227	586,5626
Jun/2003	-0,06	7,8378	19,6355	586,3281
Mai/2003	0,99	7,9025	20,4375	586,6801
Abr/2003	1,38	6,8448	19,3642	580,9289

Mar/2003	1,37	5,3904	18,5401	573,0212
Fev/2003	1,46	3,9661	17,6630	565,2769
Jan/2003	2,47	2,4700	16,3294	557,1426





CÂMARA MUNICIPAL DE PORECATU - PARANÁ

Comissão de Legislação, Justiça, Finanças, Orçamento, Tomada de Contas e Redação

PARECER

PROJETO DE LEI COMPLEMENTAR Nº 04/2019 - DE AUTORIA DO EXECUTIVO MUNICIPAL QUE DISPÕE SOBRE A PLANTA GENÉRICA DE VALORES IMOBILIÁRIOS DA ÁREA URBANA E RURAL PARA FINS DE CÁLCULO DO IPTU E ITBI.

Senhor Presidente,
Senhores Vereadores.


Procedemos aos estudos necessários a presente matéria, e,

Somos de **PARECER FAVORÁVEL** à aprovação do Projeto de Lei Complementar nº 04/2019.


Sala das Comissões, 11 de dezembro de 2019.



Renan Pontes
Presidente



Leandro Sérgio Bezerra
Relator



Janaína Barbosa da Silva
Membro



CÂMARA MUNICIPAL DE PORECATU - PARANÁ

FOLHA DE PRESENÇA NAS VOTAÇÕES 44ª SESSÃO ORDINÁRIA - 19:00 HORAS

TURNO: PRIMEIRA VOTAÇÃO.

PROJETO DE LEI COMPLEMENTAR Nº 04/2019 DE AUTORIA DO EXECUTIVO MUNICIPAL QUE DISPÕE SOBRE A PLANTA GENÉRICA DE VALORES IMOBILIÁRIOS DA ÁREA URBANA E RURAL PARA FINS DE CÁLCULO DO IPTU E ITBI.

NOME DO VEREADOR	PRESENTE F (Favorável) C (Contrário)	AUSENTE
ALFREDO SCHAFF FILHO	F	
CARLOS HENRIQUE ANDRADE	F	
JANAINA BARBOSA DA SILVA	—	X
LEANDRO SERGIO BEZERRA	—	X
MARCELO COELHO DA SILVA	F	
OSMAR DE OLIVEIRA	F	
OTACÍLIO PEREIRA JUNIOR	—	
RENAN SANTOS PONTES	F	
WILSON JOSÉ AZINARI JÚNIOR	—	X
TOTAL		

Sala das Sessões, 16 de dezembro de 2019


1º Secretário



CÂMARA MUNICIPAL DE PORECATU - PARANÁ

FOLHA DE PRESENÇA NAS VOTAÇÕES 5ª SESSÃO EXTRAORDINÁRIA - 19:00 HORAS

TURNO: SEGUNDA VOTAÇÃO.

PROJETO DE LEI COMPLEMENTAR Nº 04/2019 DE AUTORIA DO EXECUTIVO MUNICIPAL QUE DISPÕE SOBRE A PLANTA GENÉRICA DE VALORES IMOBILIÁRIOS DA ÁREA URBANA E RURAL PARA FINS DE CÁLCULO DO IPTU E ITBI.

NOME DO VEREADOR	PRESENTE F (Favorável) C (Contrário)	AUSENTE
ALFREDO SCHAFF FILHO	F	
CARLOS HENRIQUE ANDRADE	F	
JANAINA BARBOSA DA SILVA	—	X
LEANDRO SERGIO BEZERRA	—	X
MARCELO COELHO DA SILVA	F	
OSMAR DE OLIVEIRA	F	
OTACÍLIO PEREIRA JUNIOR	—	
RENAN SANTOS PONTES	F	
WILSON JOSÉ AZINARI JÚNIOR	—	X
TOTAL		

Sala das Sessões, 16 de dezembro de 2019


1º Secretário



CÂMARA MUNICIPAL DE PORECATU - PARANÁ

Ofício nº 137/2019-EXP.EXC

Porecatu, 17 de dezembro de 2019.


CÓPIA

Senhor Prefeito,


Encaminhamos para sanção o Projeto de Lei Complementar nº 04/2019 (cópia em anexo), aprovado na 5ª Sessão Extraordinária realizada no dia 16 de dezembro de 2019.

Sendo só o que se reserva para o momento, aproveitamos o ensejo para renovar a Vossa Excelência votos de elevada estima e distinta consideração.

Cordiais saudações.



OTACÍLIO PEREIRA JUNIOR
Presidente da Câmara



JANAÍNA BARBOSA DA SILVA
1ª Secretária

Excelentíssimo Senhor
Fábio Luiz Andrade
DD. Prefeito Municipal

RECEBIDO
Data: 17/12/19.
às: 15:57
Regina G. Silva



CÂMARA MUNICIPAL DE PORECATU - PARANÁ

FÁBIO LUIZ ANDRADE, PREFEITO DO MUNICÍPIO DE PORECATU, ESTADO DO PARANÁ, USANDO DAS ATRIBUIÇÕES QUE LHE SÃO CONFERIDAS POR LEI,

FAZ SABER,

QUE A CÂMARA MUNICIPAL DE PORECATU, ESTADO DO PARANÁ, EM SUA 5ª SESSÃO EXTRAORDINÁRIA DO DIA 16 DE DEZEMBRO DE 2019, APROVOU E ELE SANCIONA A SEGUINTE LEI:

LEI COMPLEMENTAR Nº /2019

SÚMULA: DISPÕE SOBRE A PLANTA GENÉRICA DE VALORES IMÓBILIÁRIOS DA ÁREA URBANA E RURAL PARA FINS DE CÁLCULO DO IPTU E ITBI.

Artigo 1º - Fica autorizada a Planta Genérica de Valores Imobiliários do metro quadrado de edificações e terrenos para fins de cálculo do IPTU – Imposto sobre a Propriedade Predial e Territorial Urbano e ITBI – Imposto sobre a Transmissão de Bens Imóveis

Artigo 2º - O valor do terreno, para efeito de apuração do valor venal, será obtido do produto de sua área pelo valor do metro quadrado (m²) conforme a tabela seguinte:

VALORES POR METRO QUADRADO DOS TERRENOS EM REAIS		
SETOR	PREDIAL	TERRITORIAL
1	29,30	35,60
2	27,03	29,30
3	20,23	22,56
4	29,30	35,60
5	27,03	29,30

Parágrafo único. Os setores aqui referidos são os descritos no Anexo I, que faz parte integrante desta Lei.

Artigo 3º - O valor básico por metro quadrado da construção, para efeito de apuração do valor venal, será obtido do produto de sua área pelo valor do metro quadrado (m²) da edificação, conforme a seguinte tabela:

Espécie/Qualidade	RESIDENCIAL		COMERCIAL	
	1ª	2ª	1ª	2ª
ALVENARIA	285,87	214,58	214,58	186,02
MISTA	214,58	145,21	147,02	100,75
MADEIRA	144,05	97,55	97,55	71,77



CÂMARA MUNICIPAL DE PORECATU - PARANÁ


Parágrafo único. No Porto das Águas, o valor básico por metro quadrado da construção, para efeito de apuração do valor venal, será obtido do produto de sua área pelo valor do metro quadrado (m²) único da edificação, que é de R\$ 852,13 (oitocentos e cinquenta e dois reais e treze centavos).

Artigo 4º - Os valores constantes das tabelas acima serão corrigidos monetariamente.


Artigo 5º - Esta Lei entra em vigor na data de sua publicação, revogadas as disposições em contrário, em especial as Leis 1049/01, 1182/04 e 1201/05.

Sala das Sessões, 16 de dezembro de 2019

+ O PROJETO DE LEI SUPRA, CONFERE COM O ORIGINAL E QUE ORA SE ENCAMINHA PARA SANÇÃO.



OTACILIO PEREIRA JUNIOR
PRESIDENTE



JANAÍNA BARBOSA DA SILVA
1º SECRETÁRIO

Referente ao Projeto de Lei Complementar nº 04/2019 de autoria do Executivo Municipal.



Gabinete do Prefeito, 18 de dezembro de 2019.
Ofício nº 054/19

CÓPIA

Senhor Presidente:

Em atendimento aos trâmites legais, estamos encaminhando as Leis Ordinárias nºs 1.853, 1.854, 1.855 e a Lei Complementar nº 009, devidamente sancionadas por este Executivo nesta data.

Sendo o que se nos apresenta para o momento, reiteramos na oportunidade nossa mais sincera consideração e apreço.

Atenciosamente,

Fábio Luiz Andrade
Prefeito

À Sua Excelência o Senhor
OTACÍLIO PEREIRA JÚNIOR
DD. Presidente do Legislativo Municipal
Nesta

RECEBIDO
07/02/20
Otacilio Pereira Junior
PRESIDENTE

Otacilio Pereira Junior
PRESIDENTE

CÂMARA MUNICIPAL DE PORECATU
ESTADO DO PARANÁ





LEI COMPLEMENTAR Nº 009, de 18 de dezembro de 2019

DISPÕE SOBRE A PLANTA GENÉRICA DE VALORES IMÓBILIÁRIOS DA ÁREA URBANA E RURAL PARA FINS DE CÁLCULO DO IPTU E ITBI.

O Prefeito do Município de Porecatu, Estado do Paraná, usando das atribuições que lhe são conferidas por Lei,

FAZ SABER,

QUE A CÂMARA MUNICIPAL DE PORECATU, ESTADO DO PARANÁ, EM SUA 5ª SESSÃO EXTRAORDINÁRIA DO DIA 16 DE DEZEMBRO DE 2019, APROVOU E ELE SANCIONA A SEGUINTE LEI:

Artigo 1º - Fica autorizada a Planta Genérica de Valores Imobiliários do metro quadrado de edificações e terrenos para fins de cálculo do IPTU – Imposto sobre a Propriedade Predial e Territorial Urbano e ITBI – Imposto sobre a Transmissão de Bens Imóveis

Artigo 2º - O valor do terreno, para efeito de apuração do valor venal, será obtido do produto de sua área pelo valor do metro quadrado (m²) conforme a tabela seguinte:

VALORES POR METRO QUADRADO DOS TERRENOS EM REAIS		
SETOR	PREDIAL	TERRITORIAL
1	29,30	35,60
2	27,03	29,30
3	20,23	22,56
4	29,30	35,60
5	27,03	29,30

Parágrafo único. Os setores aqui referidos são os descritos no Anexo I, que faz parte integrante desta Lei.

Artigo 3º - O valor básico por metro quadrado da construção, para efeito de apuração do valor venal, será obtido do produto de sua área pelo valor do metro quadrado (m²) da edificação, conforme a seguinte tabela:

VALORES POR METRO QUADRADO DA CONSTRUÇÃO EM REAIS				
Espécie/Qualidade	RESIDENCIAL		COMERCIAL	
	1ª	2ª	1ª	2ª
ALVENARIA	285,87	214,58	214,58	186,02
MISTA	214,58	145,21	147,02	100,75
MADEIRA	144,05	97,55	97,55	71,77



PREFEITURA DO MUNICÍPIO DE PORECATU

e-mail: pmp@onda.com.br

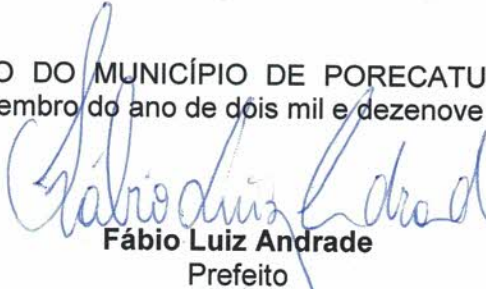
Site: www.porecatu.pr.gov.br

Parágrafo único. No Porto das Águas, o valor básico por metro quadrado da construção, para efeito de apuração do valor venal, será obtido do produto de sua área pelo valor do metro quadrado (m²) único da edificação, que é de R\$ 852,13 (oitocentos e cinquenta e dois reais e treze centavos).

Artigo 4º - Os valores constantes das tabelas acima serão corrigidos monetariamente.

Artigo 5º - Esta Lei entra em vigor na data de sua publicação, revogadas as disposições em contrário, em especial as Leis 1049/01, 1182/04 e 1201/05.

GABINETE DO PREFEITO DO MUNICÍPIO DE PORECATU, Estado do Paraná, aos dezoito dias do mês de dezembro do ano de dois mil e dezanove (18.12.2019).


Fábio Luiz Andrade
Prefeito



suprindo as necessidades da Secretaria Municipal de Educação deste Município de Planalto-PR.

VALOR TOTAL: R\$443.288,40 (quatrocentos e quarenta e três mil, duzentos e oitenta e oito reais e quarenta centavos).

DATA DA ABERTURA: 15 de janeiro de 2020 – às 09:00 (nove) horas.

Maiores informações junto ao Departamento de Licitações em horário de expediente ou pelo e-mail: licitacao@planalto.pr.gov.br.

INÁCIO JOSÉ WERLE

Prefeito Municipal

Publicado por:

Cezar Augusto Soares

Código Identificador:566ECD3F

LICITAÇÃO

EXTRATO DE CONTRATO Nº 246/2019

Praça São Francisco de Assis, nº 1583
85.750-000 - Planalto - Paraná

EXTRATO DE CONTRATO Nº 246/2019

PREGÃO PRESENCIAL Nº 055/2019

DATA DA ASSINATURA: 19 de dezembro de 2019.

CONTRATANTE: MUNICÍPIO DE PLANALTO.

CONTRATADA: J MARTINELLI EIRELI – EPP

OBJETO: Aquisição de peças para frota de máquinas pesadas deste Município de Planalto- PR, PROCESSADO PELO SISTEMA DE REGISTRO DE PREÇOS.

VALOR TOTAL: R\$ 29.412,86 (vinte e nove mil quatrocentos e doze reais e oitenta e seis centavos).

PRAZO DE VIGÊNCIA: 19/06/2020.

INÁCIO JOSÉ WERLE

Prefeito Municipal

Publicado por:

Fernanda Scherer Marzec

Código Identificador:54328FAB

LICITAÇÃO

AVISO PREGÃO PRESENCIAL 062/2019

AVISO DE LICITAÇÃO

“PREGÃO PRESENCIAL” Nº 062/2019

O MUNICÍPIO DE PLANALTO faz saber aos interessados que com base na Lei Federal nº 10.520 de 17 de julho de 2002, Decreto Municipal de nº 2727/2007 de 26/06/2007 e, subsidiariamente, à Lei nº 8.666/93 e complementares, LC 123/2006 e 114/2014, em sua sede sito a Praça São Francisco de Assis, nº 1583, fará realizar Licitação na Modalidade PREGÃO PRESENCIAL sob nº 062/2019, conforme descrito abaixo:

OBJETO: Contratação de empresa especializada visando à aquisição de alimentação escolar para o ano letivo de 2020, recurso livre, atendendo educação infantil, ensino fundamental e educação especial, suprindo as necessidades da Secretaria Municipal de Educação deste Município de Planalto-PR.

VALOR TOTAL: R\$ 73.029,70 (setenta e três mil, vinte e nove reais e setenta centavos).

DATA DA ABERTURA: 16 de janeiro de 2020 – às 09:00 (nove) horas.

Maiores informações junto ao Departamento de Licitações em horário de expediente ou pelo e-mail: licitacao@planalto.pr.gov.br.

INÁCIO JOSÉ WERLE

Prefeito Municipal

Publicado por:

Cezar Augusto Soares

Código Identificador:97600579

LICITAÇÃO

AVISO DE LICITAÇÃO

AVISO DE LICITAÇÃO

“PREGÃO PRESENCIAL” Nº 063/2019

O MUNICÍPIO DE PLANALTO faz saber aos interessados que com base na Lei Federal nº 10.520 de 17 de julho de 2002, Decreto Municipal de nº 2727/2007 de 26/06/2007 e, subsidiariamente, à Lei nº 8.666/93 e complementares, LC 123/2006 e 114/2014, em sua sede sito a Praça São Francisco de Assis, nº 1583, fará realizar Licitação na Modalidade PREGÃO PRESENCIAL sob nº 063/2019, conforme descrito abaixo:

OBJETO: Contratação de empresa para prestação de serviços de acolhimento institucional, em regime de internato, para idosos de ambos os sexos encaminhados pelo Município de Planalto – PR

VALOR TOTAL: R\$45.000,00 (quarenta e cinco mil reais).

DATA DA ABERTURA: 16 de janeiro de 2020 – às 15:00 (quinze) horas.

Maiores informações junto ao Departamento de Licitações em horário de expediente ou pelo e-mail: licitacao@planalto.pr.gov.br.

INÁCIO JOSÉ WERLE

Prefeito Municipal

Publicado por:

Fernanda Scherer Marzec

Código Identificador:01922CB8

ESTADO DO PARANÁ

PREFEITURA MUNICIPAL DE PORECATU

ADMINISTRAÇÃO

LEI COMPLEMENTAR Nº 009, DE 18 DE DEZEMBRO DE 2019

DISPÕE SOBRE A PLANTA GENÉRICA DE VALORES IMOBILIÁRIOS DA ÁREA URBANA E RURAL PARA FINS DE CÁLCULO DO IPTU E ITBI.

O **Prefeito do Município de Porecatu**, Estado do Paraná, usando das atribuições que lhe são conferidas por Lei,

FAZ SABER,

QUE A CÂMARA MUNICIPAL DE PORECATU, ESTADO DO PARANÁ, EM SUA 5ª SESSÃO EXTRAORDINÁRIA DO DIA 16 DE DEZEMBRO DE 2019, APROVOU E ELE SANCIONA A SEGUINTE LEI:

Artigo 1º - Fica autorizada a Planta Genérica de Valores Imobiliários do metro quadrado de edificações e terrenos para fins de cálculo do IPTU – Imposto sobre a Propriedade Predial e Territorial Urbano e ITBI – Imposto sobre a Transmissão de Bens Imóveis

Artigo 2º - O valor do terreno, para efeito de apuração do valor venal, será obtido do produto de sua área pelo valor do metro quadrado (m²) conforme a tabela seguinte:

VALORES POR METRO QUADRADO DOS TERRENOS EM REAIS		
SETOR	PREDIAL	TERRITORIAL
1	29,30	35,60
2	27,03	29,30
3	20,23	22,56
4	29,30	35,60
5	27,03	29,30

Parágrafo único. Os setores aqui referidos são os descritos no Anexo I, que faz parte integrante desta Lei.

Artigo 3º - O valor básico por metro quadrado da construção, para efeito de apuração do valor venal, será obtido do produto de sua área pelo valor do metro quadrado (m²) da edificação, conforme a seguinte tabela:

VALORES POR METRO QUADRADO DA CONSTRUÇÃO EM REAIS				
Espécie/Qualidade	RESIDENCIAL		COMERCIAL	
	1ª	2ª	1ª	2ª

ALVENARIA	285,87	214,58	214,58	186,02
MISTA	214,58	145,21	147,02	100,75
MADREIRA	144,05	97,55	97,55	71,77

Parágrafo único. No Porto das Águas, o valor básico por metro quadrado da construção, para efeito de apuração do valor venal, será obtido do produto de sua área pelo valor do metro quadrado (m²) único da edificação, que é de R\$ 852,13 (oitocentos e cinquenta e dois reais e treze centavos).

Artigo 4º - Os valores constantes das tabelas acima serão corrigidos monetariamente.

Artigo 5º - Esta Lei entra em vigor na data de sua publicação, revogadas as disposições em contrário, em especial as Leis 1049/01, 1182/04 e 1201/05.

GABINETE DO PREFEITO DO MUNICÍPIO DE PORECATU, Estado do Paraná, aos dezoito dias do mês de dezembro do ano de dois mil e dezenove (18.12.2019).

FÁBIO LUIZ ANDRADE
Prefeito

Publicado por:
Roberson Andrade Ribeiro
Código Identificador:7F17A515

CÂMARA MUNICIPAL DE PORECATU
PORTARIA Nº 90/2019

PORTARIA Nº 90/2019

OTACÍLIO PEREIRA JUNIOR, Presidente da Câmara Municipal de Porecatu, no uso de suas atribuições legais e regimentais

RESOLVE

Art. 1º - Estabelecer **PONTO FACULTATIVO** para o Legislativo Municipal de Porecatu nos feriados nacionais, estaduais e municipais para o ano de 2020, ressalvados os serviços essenciais e/ou inadiáveis, nas seguintes datas:

DATA- SEMANA DESCRIÇÃO ESPÉCIE

- 01/01-Quarta-feira Confraternização Universal Feriado Nacional
- 24/02-Segunda-feira Prolongamento do Carnaval Ponto Facultativo
- 25/02-Terça-feira Carnaval Ponto Facultativo
- 26/02-Quarta-feira Quarta-feira de Cinzas Ponto Facultativo
- 09/04-Quinta-feira Quinta-Feira Santa Ponto Facultativo
- 10/04-Sexta-feira Paixão de Cristo Ponto Facultativo
- 20/04-Segunda-feira Prolongamento Tiradentes Ponto Facultativo
- 21/04-Terça-feira Dia de Tiradentes Feriado Nacional
- 01/05-Sexta-feira Dia do Trabalhador Feriado Nacional
- 11/06-Quinta-feira Corpus Christi Ponto Facultativo
- 12/06-Sexta-feira Prolongamento Corpus Christi Ponto Facultativo
- 07/09-Segunda-feira Independência do Brasil Feriado Nacional
- 12/10-Segunda-feira Nossa Senhora Aparecida Feriado Nacional
- 28/10-Quarta-feira Dia do Servidor Público Feriado Municipal
- 02/11-Segunda-feira Finados Feriado Nacional
- 15/11-Domingo Proclamação da República Feriado Nacional
- 07/12-Segunda-feira Prolongamento Emancipação Ponto Facultativo
- 08/12-Terça-feira Emancipação de Porecatu Feriado Municipal
- 25/12-Sexta-feira Natal Feriado Nacional
- 31/12-Quinta-feira Véspera de Ano Novo Ponto Facultativo

Art. 2º - Estabelecer **RECESSO LEGISLATIVO** no período de 18 a 31 de dezembro de 2020, suspendendo o expediente da Câmara Municipal de Porecatu, ressalvados os serviços essenciais e/ou inadiáveis.

Art. 3º - Esta portaria entrará em vigor na data de sua publicação, revogadas as disposições em contrário.

Porecatu, 19 de dezembro de 2019.

OTACÍLIO PEREIRA JÚNIOR
Presidente da Câmara

JANAÍNA BARBOSA DA SILVA
1ª Secretária

Publicado por:
Waldemar Antonio de Oliveira Júnior
Código Identificador:7FACA586

LICITAÇÃO
1º TERMO ADITIVO DO CONTRATO 149/2018

1º TERMO ADITIVO CONTRATO Nº 149/2018, QUE ENTRE SI CELEBRAM O MUNICÍPIO DE PORECATU E A EMPRESA CELSO MARTINS DE OLIVEIRA EIRELI

Pelo presente instrumento particular vinculado ao procedimento administrativo nº 142/2018 modalidade Pregão Presencial nº 75/2018, a Prefeitura do Município de Porecatu, através do Fundo Municipal de Saúde, com sede na Rua Barão do Rio Branco, 344., na cidade de Porecatu/PR, inscrita no CNPJ/MF sob o nº 09.412.450/0001-66, neste ato representado pelo gestor e Secretário de Saúde Gerson Aparecido Cavallari, portador da Carteira de Identidade nº 5.192.628-5 SSP/PR e CPF nº 843.159.469-15, casado, residente e domiciliado na Rua Paulo Bavia, 515, no município de Alvorada do Sul/PR e pelo Prefeito Municipal Sr. Fábio Luiz Andrade, brasileiro, casado, residente e domiciliado na Travessa Vereador Henrique Blanco Vidal, nº 48, Vila Olga Atalla, nesta cidade, RG nº 6.605.256-7 SSP/PR, CPF 004.411.199-13 doravante denominado CONTRATANTE, e de outro lado, a empresa Celso Martins de Oliveira Eireli, CNPJ nº 27.781.124/0001-76, sediada à Rua Antônio Betetti, 191, Centro, no município de Astorga/PR, através de seu(a) representante legal Celso Martins de Oliveira, RG nº 959.957-6 SSP/PR e CPF nº 206.734.509-53, ao final assinado (a), doravante denominada CONTRATADA, resolvem celebrar o presente, mediante as seguintes condições:

Cláusula Primeira: Este aditivo tem como finalidade aditar R\$ 1.135,05 (um mil cento e trinta e cinco reais e cinco centavos) representando um percentual de 25% (vinte e cinco por cento) do valor inicial do contrato e prorrogar a vigência do contrato em 06 (seis) meses a contar de 17 de dezembro de 2019.

Cláusula Segunda: As demais cláusulas permanecem inalteradas.

Em por estarem justos e acertados firmam o presente aditivo em 03 (três) vias de igual teor.

Porecatu, 17 de dezembro de 2019.

FÁBIO LUIZ ANDRADE-PREFEITO	CELSO MARTINS DE OLIVEIRA EIRELI
Contratante	Contratada

GERSON APARECIDO CAVALLARI
Secretário de Saúde

Testemunha 1
CPF:

Testemunha 2
CPF:

Publicado por:
Salette Suzana Cavalcanti e Silva Refosco
Código Identificador:E0E8A7DD

LICITAÇÃO
1º TERMO ADITIVO DO CONTRATO 83/2019

1º TERMO ADITIVO CONTRATO Nº 83/2019, QUE ENTRE SI CELEBRAM O MUNICÍPIO DE PORECATU E A EMPRESA CAMPOS E GAVA LTDA ME

Pelo presente instrumento particular vinculado ao procedimento administrativo nº 77/2019 modalidade Pregão Presencial nº 36/2019, a Prefeitura do Município de Porecatu, através do Fundo Municipal de

ESTADO DO PARANÁ
PREFEITURA MUNICIPAL DE PORECATU

ADMINISTRAÇÃO
ANEXO I DA LEI COMPLEMENTAR Nº 009, DE 18/12/2019

ROL POR SETOR						
Numero do Cadastro	Código do Bairro	Cod. Logradouro	Numero do Imovel	Quadra	Lote	Setor
54490	VILA IGUAÇU	RUA CLAUDIO R. WIEDERKEHR	0	5	8	0
54500	VILA IGUAÇU	RUA CLAUDIO R. WIEDERKEHR	0	5	9	0
59710	VILA IGUAÇU		0	0	8	0
66470	PARQUE IND. DR. DARLY FRANCO V	RUA ALVARO RODRIGUES TRINDADE	1	3	29	0
66980	CENTRO	RUA ARAGUAIA	234	82	13	0
67840	VILA ALTO DA BOA VISTA	RUA BRASIL	1461	2	12	0
68180	CENTRO	RUA GOV. PAULO PIMENTEL	207	40	4	0
68330	JARDIM SANTO ANTONIO	AV. ANTONIO FERNANDES	296	1	22	0
68490	PARQUE IND. DR. DARLY FRANCO V	RUA ALVARO RODRIGUES TRINDADE	0	3	29	0
68500	PARQUE IND. DR. DARLY FRANCO V	RUA ALVARO RODRIGUES TRINDADE	0	3	29	0
68510	PARQUE IND. DR. DARLY FRANCO V	RUA ALVARO RODRIGUES TRINDADE	0	3	29	0
68520	PARQUE IND. DR. DARLY FRANCO V	RUA ALVARO RODRIGUES TRINDADE	0	3	29	0
280	CENTRO	RUA URBANO LUNARDELLI	621	2	7	1
290	CENTRO	RUA URBANO LUNARDELLI	615	2	7	1
300	CENTRO	RUA URBANO LUNARDELLI	597	2	7	1
310	CENTRO	RUA URBANO LUNARDELLI	557	2	8	1
320	CENTRO	RUA URBANO LUNARDELLI	591	2	8	1
330	CENTRO	RUA URBANO LUNARDELLI	581	2	8	1
340	CENTRO	RUA SAO PAULO	714	2		1
350	CENTRO	RUA SAO PAULO	732	2	10	1
360	CENTRO	RUA SAO PAULO	746	2	11	1
370	CENTRO	RUA SAO PAULO	764	2	12	1
380	CENTRO	RUA SAO PAULO	798	2	13	1
410	CENTRO	RUA IGUAÇU	679	3	1	1
420	CENTRO	RUA URBANO LUNARDELLI	692	3	1	1
430	CENTRO	RUA IGUAÇU	663	3	2	1
440	CENTRO	RUA IGUAÇU	649	3	3	1
460	CENTRO	RUA IGUAÇU	623	3	5	1
470	CENTRO	RUA IGUAÇU	609	3	6	1
480	CENTRO	RUA IGUAÇU	593	3	7	1
490	CENTRO	RUA BARAO DO RIO BRANCO	639	3	7	1
500	CENTRO	RUA BARAO DO RIO BRANCO	629	3	7	1
510	CENTRO	RUA PRESIDENTE KENNEDY	590	3	8	1
520	CENTRO	RUA BARAO DO RIO BRANCO	619	3	8	1
530	CENTRO	RUA PRESIDENTE KENNEDY	600	3	8	1
540	CENTRO	RUA BARAO DO RIO BRANCO	609	3	8	1
550	CENTRO	RUA PRESIDENTE KENNEDY	606	3	9	1
560	CENTRO	RUA PRESIDENTE KENNEDY	626	3	10	1
570	CENTRO	RUA PRESIDENTE KENNEDY	646	3	12	1
580	CENTRO	RUA URBANO LUNARDELLI	652	3	13	1
590	CENTRO	RUA URBANO LUNARDELLI	664	3	13	1
600	CENTRO	RUA URBANO LUNARDELLI	682	3	13	1
610	CENTRO	RUA URBANO LUNARDELLI	620	4	1	1
620	CENTRO	RUA URBANO LUNARDELLI	612	4	1	1
630	CENTRO	RUA URBANO LUNARDELLI	598	4	1	1
Numero do Cadastro	Código do Bairro	Cod. Logradouro	Numero do Imovel	Quadra	Lote	Setor
640	CENTRO	RUA PRESIDENTE KENNEDY	663	4	2	1
650	CENTRO	RUA PRESIDENTE KENNEDY	639	4	3	1
660	CENTRO	RUA PRESIDENTE KENNEDY	618	4	5	1
670	CENTRO	RUA PRESIDENTE KENNEDY	605	4	6	1
680	CENTRO	RUA BARAO DO RIO BRANCO	539	4	7	1
690	CENTRO	RUA BARAO DO RIO BRANCO	527	4	7	1
700	CENTRO	PRACA PE. CALOGERO GAZIANO	100	4	8	1
710	CENTRO	PRACA PE. CALOGERO GAZIANO	128	4	9	1
720	CENTRO	PRACA PE. CALOGERO GAZIANO	140	4	10	1
730	CENTRO	PRACA PE. CALOGERO GAZIANO	144	4	11	1
740	CENTRO	PRACA PE. CALOGERO GAZIANO	168	4	12	1
750	CENTRO	PRACA PE. CALOGERO GAZIANO	178	4	13	1
760	CENTRO	PRACA PE. CALOGERO GAZIANO	186	4	14	1
770	CENTRO	RUA URBANO LUNARDELLI	588	4	14	1
780	CENTRO	RUA BARAO DO RIO BRANCO	644	5	1	1
790	CENTRO	RUA BARAO DO RIO BRANCO	626	5	1	1
860	CENTRO	RUA BELO HORIZONTE	609	5	8	1
870	CENTRO	RUA BELO HORIZONTE	597	5	8	1
880	CENTRO	RUA BELO HORIZONTE	587	5	9	1
890	CENTRO	RUA BELO HORIZONTE	577	5	10	1
900	CENTRO	RUA PRESIDENTE KENNEDY	500	5	11	1
910	CENTRO	RUA PRESIDENTE KENNEDY	514	5	12	1
920	CENTRO	RUA PRESIDENTE KENNEDY	552	5	13	1
930	CENTRO	RUA BARAO DO RIO BRANCO	560	6	1	1
940	CENTRO	RUA PRESIDENTE KENNEDY	535	6	3	1
950	CENTRO	RUA PRESIDENTE KENNEDY	515	6	4	1
960	CENTRO	RUA PRESIDENTE KENNEDY	499	6	5	1
970	CENTRO	RUA BELO HORIZONTE	551	6	6	1
980	CENTRO	RUA BELO HORIZONTE	525	6	7	1
990	CENTRO	RUA BELO HORIZONTE	537	6	7	1
1000	CENTRO	RUA BELO HORIZONTE	493	6	8	1
1010	CENTRO	RUA SAO PAULO	474	6	8	1
1020	CENTRO	RUA BELO HORIZONTE	509	6	8	1

1030	CENTRO	RUA SAO PAULO	496	6	10	1
1040	CENTRO	RUA SAO PAULO	508	6	11	1
1050	CENTRO	RUA SAO PAULO	524	6	12	1
1060	CENTRO	RUA SAO PAULO	534	6	13	1
1070	CENTRO	RUA SAO PAULO	550	6	14	1
1080	CENTRO	RUA IGUACU	445	7	1	1
1090	CENTRO	RUA BELO HORIZONTE	644	7	0	1
1100	CENTRO	RUA BELO HORIZONTE	618	7	0	1
1160	CENTRO	RUA PRESIDENTE KENNEDY	352	7	10	1
1170	CENTRO	RUA PRESIDENTE KENNEDY	380	7	11	1
1180	CENTRO	RUA PRESIDENTE KENNEDY	398	7	12	1
1190	CENTRO	RUA PRESIDENTE KENNEDY	414	7	13	1
Numero do Cadastro	Código do Bairro	Cod. Logradouro	Numero do Imovel	Quadra	Lote	Sector
1200	CENTRO	RUA PRESIDENTE KENNEDY	444	7	14	1
1210	CENTRO	RUA BELO HORIZONTE	608	7	16	1
1220	CENTRO	RUA BELO HORIZONTE	524	8	1	1
1230	CENTRO	RUA BELO HORIZONTE	536	8	2	1
1240	CENTRO	RUA BELO HORIZONTE	552	8	3	1
1250	CENTRO	RUA PRESIDENTE KENNEDY	425	8	3	1
1260	CENTRO	RUA PRESIDENTE KENNEDY	413	8	4	1
1270	CENTRO	RUA PRESIDENTE KENNEDY	407	8	4	1
1280	CENTRO	RUA PRESIDENTE KENNEDY	397	8	5	1
1290	CENTRO	RUA PRESIDENTE KENNEDY	383	8	6	1
1300	CENTRO	RUA PRESIDENTE KENNEDY	353	8	7	1
1310	CENTRO	RUA PRESIDENTE CASTELO BRANCO	515	8	8	1
1320	CENTRO	RUA PRESIDENTE CASTELO BRANCO	489	8	10	1
1330	CENTRO	RUA PRESIDENTE CASTELO BRANCO	473	8	11	1
1340	CENTRO	RUA PRESIDENTE CASTELO BRANCO	461	8	12	1
1350	CENTRO	RUA SAO PAULO	372	8	13	1
1360	CENTRO	RUA SAO PAULO	388	8	14	1
1370	CENTRO	RUA SAO PAULO	408	8	16	1
1380	CENTRO	RUA SAO PAULO	432	8	17	1
1520	CENTRO	RUA PRESIDENTE KENNEDY	248	9	9	1
1530	CENTRO	RUA PRESIDENTE KENNEDY	262	9	10	1
1540	CENTRO	RUA PRESIDENTE KENNEDY	274	9	11	1
1550	CENTRO	RUA PRESIDENTE KENNEDY	281	9	12	1
1560	CENTRO	RUA PRESIDENTE KENNEDY	292	9	13	1
1570	CENTRO	RUA PRESIDENTE CASTELO BRANCO	570	9	14	1
1580	CENTRO	RUA PRESIDENTE CASTELO BRANCO	578	9	15	1
1590	CENTRO	RUA PRESIDENTE CASTELO BRANCO	596	9	16	1
1600	CENTRO	RUA PRESIDENTE KENNEDY	323	10	1	1
1610	CENTRO	RUA PRESIDENTE KENNEDY	263	10	6	1
1650	CENTRO	RUA SAO PAULO	256	10	13	1
1660	CENTRO	RUA SAO PAULO	282	10	15	1
1670	CENTRO	RUA SAO PAULO	300	10	16	1
1680	CENTRO	RUA PRESIDENTE CASTELO BRANCO	464	10	16	1
1690	CENTRO	RUA PRESIDENTE CASTELO BRANCO	480	10	17	1
1980	CENTRO	RUA SIDNEY NINNO	626	14	11	1
2240	CENTRO	RUA PARANAGUA	641	16	8	1
3610	CENTRO	RUA GOV. PAULO PIMENTEL	863	23	1	1
3620	CENTRO	RUA GOV. PAULO PIMENTEL	855	23	1	1
3640	CENTRO	RUA GOV. PAULO PIMENTEL	847	23	2	1
3650	CENTRO	RUA GOV. PAULO PIMENTEL	839	23	2	1
3660	CENTRO	RUA GOV. PAULO PIMENTEL	833	23	3	1
3670	CENTRO	RUA GOV. PAULO PIMENTEL	825	23	3	1
3680	CENTRO	RUA GOV. PAULO PIMENTEL	809	23	4	1
3690	CENTRO	RUA GOV. PAULO PIMENTEL	817	23	4	1
3700	CENTRO	RUA GOV. PAULO PIMENTEL	805	23	5	1
Numero do Cadastro	Código do Bairro	Cod. Logradouro	Numero do Imovel	Quadra	Lote	Sector
3710	CENTRO	RUA GOV. PAULO PIMENTEL	801	23	5	1
3720	CENTRO	RUA URBANO LUNARDELLI	437	23	7	1
3730	CENTRO	RUA URBANO LUNARDELLI	403	23	8	1
3740	CENTRO	RUA URBANO LUNARDELLI	381	23	8	1
3860	CENTRO	RUA PARANAGUA	530	24	1	1
3870	CENTRO	RUA SAO PAULO	781	24	2	1
3880	CENTRO	RUA SAO PAULO	765	24	3	1
3890	CENTRO	RUA SAO PAULO	743	24	4	1
3900	CENTRO	RUA SAO PAULO	733	24	5	1
3910	CENTRO	RUA SAO PAULO	727	24	5	1
3920	CENTRO	RUA SAO PAULO	709	24	6	1
3930	CENTRO	PRACA PE. CALOGERO GAZIANO	220	24	7	1
3940	CENTRO	PRACA PE. CALOGERO GAZIANO	248	24	7 C	1
3950	CENTRO	PRACA PE. CALOGERO GAZIANO	240	24	7	1
3960	CENTRO	PRACA PE. CALOGERO GAZIANO	286	24	8	1
3970	CENTRO	PRACA PE. CALOGERO GAZIANO	268	24	8	1
3980	CENTRO	PRACA PE. CALOGERO GAZIANO	258	24	8	1
3990	CENTRO	RUA GOV. PAULO PIMENTEL	798	24	10	1
4000	CENTRO	RUA GOV. PAULO PIMENTEL	810	24	11	1
4010	CENTRO	RUA GOV. PAULO PIMENTEL	818	24	11	1
4020	CENTRO	RUA GOV. PAULO PIMENTEL	824	24	12	1
4030	CENTRO	RUA GOV. PAULO PIMENTEL	832	24	12	1
4040	CENTRO	RUA GOV. PAULO PIMENTEL	840	24	13	1
4050	CENTRO	RUA GOV. PAULO PIMENTEL	846	24	13	1
4060	CENTRO	RUA GOV. PAULO PIMENTEL	854	24	14	1
4070	CENTRO	RUA GOV. PAULO PIMENTEL	862	24	14	1
4090	CENTRO	RUA URBANO LUNARDELLI	338	25	1	1
4100	CENTRO	RUA RIO DE JANEIRO	621	25	2	1
4110	CENTRO	RUA RIO DE JANEIRO	561	25	6	1
4120	CENTRO	RUA BARAO DO RIO BRANCO	273	25	7	1

4150	CENTRO	RUA URBANO LUNARDELLI	380	26	1	1
4160	CENTRO	RUA URBANO LUNARDELLI	400	26	1	1
4170	CENTRO	RUA RIO DE JANEIRO	620	26	2	1
4180	CENTRO	PRACA PE. CALOGERO GAZIANO	360	26	3	1
4190	CENTRO	RUA BARAO DO RIO BRANCO	305	26	8	1
4200	CENTRO	RUA BARAO DO RIO BRANCO	317	26	7	1
4210	CENTRO	PRACA PE. CALOGERO GAZIANO	336	26	13	1
4250	CENTRO	RUA RIO DE JANEIRO	503	28	2	1
4260	CENTRO	RUA RIO DE JANEIRO	515	28	3	1
4270	CENTRO	RUA RIO DE JANEIRO	485	28	4	1
4280	CENTRO	RUA RIO DE JANEIRO	473	28	5	1
4290	CENTRO	RUA RIO DE JANEIRO	459	28	6	1
4300	CENTRO	RUA RIO DE JANEIRO	443	28	7	1
4400	CENTRO	RUA BARAO DO RIO BRANCO	344	29	1	1
4410	CENTRO	RUA GOV. PAULO PIMENTEL	591	29	3	1
Numero do Cadastro	Código do Bairro	Cod. Logradouro	Numero do Imovel	Quadra	Lote	Setor
4430	CENTRO	RUA GOV. PAULO PIMENTEL	557	29	5	1
4440	CENTRO	RUA GOV. PAULO PIMENTEL	545	29	6	1
4450	CENTRO	RUA GOV. PAULO PIMENTEL	529	29	7	1
4460	CENTRO	RUA BELO HORIZONTE	335	29	8	1
4470	CENTRO	RUA BARAO DO RIO BRANCO	306	29	9	1
4480	CENTRO	RUA SAO PAULO	553	30	1	1
4490	CENTRO	PRACA PE. CALOGERO GAZIANO	60	30	1	1
4500	CENTRO	PRACA PE. CALOGERO GAZIANO	56	30	1	1
4510	CENTRO	RUA SAO PAULO	535	30	2	1
4520	CENTRO	RUA SAO PAULO	531	30	2	1
4530	CENTRO	RUA SAO PAULO	523	30	3	1
4540	CENTRO	RUA SAO PAULO	519	30	3	1
4550	CENTRO	RUA SAO PAULO	503	30	4	1
4560	CENTRO	RUA SAO PAULO	511	30	4	1
4570	CENTRO	RUA SAO PAULO	485	30	5	1
4580	CENTRO	RUA SAO PAULO	465	30	7	1
4590	CENTRO	RUA BELO HORIZONTE	423	30	8	1
4600	CENTRO	RUA GOV. PAULO PIMENTEL	522	30	8	1
4610	CENTRO	RUA GOV. PAULO PIMENTEL	554	30	10	1
4620	CENTRO	RUA GOV. PAULO PIMENTEL	554	30	10	1
4630	CENTRO	RUA GOV. PAULO PIMENTEL	554	30	10	1
4640	CENTRO	RUA GOV. PAULO PIMENTEL	554	30	10	1
4660	CENTRO	RUA GOV. PAULO PIMENTEL	590	30	12	1
4670	CENTRO	RUA GOV. PAULO PIMENTEL	604	30	13	1
4680	CENTRO	RUA GOV. PAULO PIMENTEL	618	30	14	1
4690	CENTRO	PRACA PE. CALOGERO GAZIANO	34	30	13	1
4700	CENTRO	PRACA PE. CALOGERO GAZIANO	42	30	14	1
4710	CENTRO	RUA BELO HORIZONTE	248	31		1
4720	CENTRO	RUA BELO HORIZONTE	334	32	1	1
4730	CENTRO	RUA BELO HORIZONTE	348	32	2	1
4740	CENTRO	RUA GOV. PAULO PIMENTEL	503	32	3	1
4750	CENTRO	RUA GOV. PAULO PIMENTEL	465	32	4	1
4760	CENTRO	RUA GOV. PAULO PIMENTEL	439	32	6	1
4770	CENTRO	RUA GOV. PAULO PIMENTEL	413	32	7	1
4860	CENTRO	RUA BELO HORIZONTE	296	32	16	1
4870	CENTRO	RUA BELO HORIZONTE	312	32	17	1
4880	CENTRO	RUA BELO HORIZONTE	324	32	18	1
4890	CENTRO	RUA BELO HORIZONTE	434	33	2	1
4900	CENTRO	RUA SAO PAULO	429	33	3	1
4910	CENTRO	RUA SAO PAULO	401	33	4	1
4920	CENTRO	RUA SAO PAULO	387	33	5	1
4930	CENTRO	RUA SAO PAULO	373	33	6	1
4940	CENTRO	RUA SAO PAULO	361	33	7	1
4950	CENTRO	RUA SAO PAULO	341	33	8	1
5000	CENTRO	RUA GOV. PAULO PIMENTEL	440	33	13	1
Numero do Cadastro	Código do Bairro	Cod. Logradouro	Numero do Imovel	Quadra	Lote	Setor
5010	CENTRO	RUA GOV. PAULO PIMENTEL	456	33	14	1
5020	CENTRO	RUA GOV. PAULO PIMENTEL	470	33	15	1
5030	CENTRO	RUA GOV. PAULO PIMENTEL	504	33	16	1
5040	CENTRO	RUA BELO HORIZONTE	416	33	18	1
5050	CENTRO	RUA PRESIDENTE CASTELO BRANCO	220	34	1	1
5060	CENTRO	RUA RIO DE JANEIRO	277	34	2	1
5070	CENTRO	RUA PRESIDENTE CASTELO BRANCO	232	34	2	1
5080	CENTRO	RUA RIO DE JANEIRO	263	34	3	1
5090	CENTRO	RUA RIO DE JANEIRO	249	34	4	1
5450	CENTRO	RUA PRESIDENTE CASTELO BRANCO	398	36	16	1
5460	CENTRO	RUA PRESIDENTE CASTELO BRANCO	418	36	1	1
5470	CENTRO	RUA SAO PAULO	311	36	3	1
5480	CENTRO	RUA SAO PAULO	281	36	4	1
5500	CENTRO	RUA SAO PAULO	251	36	6	1
5510	CENTRO	RUA SAO PAULO	0	36	6	1
5520	CENTRO	RUA SAO PAULO	227	36	7	1
5620	CENTRO	RUA PRESIDENTE CASTELO BRANCO	368	36	15	1
6690	CENTRO	RUA RIO GRANDE DO SUL	347	43	8	1
6700	CENTRO	RUA IGUAÇU	242	43	9	1
6840	CENTRO	RUA BELO HORIZONTE	702	45	18	1
10070	CENTRO	RUA URBANO LUNARDELLI	580	4	14	1
11020	CENTRO	RUA OSNY DO AMARAL	30	73	2	1
11030	CENTRO	RUA OSNY DO AMARAL	68	73	5	1
11040	CENTRO	RUA OSNY DO AMARAL	96	73	6	1
11050	CENTRO	RUA OSNY DO AMARAL	148	73	8	1
11110	CENTRO	RUA OSNY DO AMARAL	223	74	2	1
11120	CENTRO	RUA OSNY DO AMARAL	213	74	2	1

11130	CENTRO	RUA OSNY DO AMARAL	205	74	3	1
11140	CENTRO	RUA OSNY DO AMARAL	185	74	3	1
11150	CENTRO	RUA OSNY DO AMARAL	171	74	4	1
11160	CENTRO	RUA OSNY DO AMARAL	0	74	5	1
11170	CENTRO	RUA OSNY DO AMARAL	0	74	6	1
11180	CENTRO	RUA OSNY DO AMARAL	113	74	7	1
11190	CENTRO	RUA OSNY DO AMARAL	77	74	9	1
11200	CENTRO	RUA OSNY DO AMARAL	55	74	10	1
11950	JARDIM SANTO ANTONIO	AV. ANTONIO FERNANDES	530	5	11	1
12540	CENTRO	RUA BELO HORIZONTE	134	81	18	1
12750	CENTRO	RUA VER. VILAS BOAS	159	83	3	1
14230	CENTRO	RUA OURO PRETO	103	90	12	1
24640	VILA UBALDINO DI MIGUELLI	RUA BRASIL	0	1	1	1
24650	VILA UBALDINO DI MIGUELLI	RUA BRASIL	486	1	2	1
24670	VILA UBALDINO DI MIGUELLI	RUA BRASIL	448	1	4	1
24680	VILA UBALDINO DI MIGUELLI	RUA BRASIL	420	1	6	1
24690	VILA UBALDINO DI MIGUELLI	RUA PRESIDENTE CASTELO BRANCO	877	1	8	1
24700	VILA UBALDINO DI MIGUELLI	RUA PRESIDENTE CASTELO BRANCO	889	1	9	1
Numero do Cadastro	Código do Bairro	Cod. Logradouro	Numero do Imovel	Quadra	Lote	Setor
24710	VILA UBALDINO DI MIGUELLI	RUA PRESIDENTE CASTELO BRANCO	905	1	10	1
24720	VILA UBALDINO DI MIGUELLI	RUA PRESIDENTE CASTELO BRANCO	917	1	11	1
24730	VILA UBALDINO DI MIGUELLI	RUA PE. LUIZ GIAVARINI	630	1	12	1
24740	VILA UBALDINO DI MIGUELLI	RUA PE. LUIZ GIAVARINI	618	1	13	1
24750	VILA UBALDINO DI MIGUELLI	RUA PE. LUIZ GIAVARINI	604	1	14	1
24760	VILA UBALDINO DI MIGUELLI	RUA PE. LUIZ GIAVARINI	588	1	15	1
24770	VILA UBALDINO DI MIGUELLI	RUA BELO HORIZONTE	878	1	16	1
24780	VILA UBALDINO DI MIGUELLI	RUA BELO HORIZONTE	862	1	17	1
24790	VILA UBALDINO DI MIGUELLI	RUA BELO HORIZONTE	850	1	18	1
24800	VILA UBALDINO DI MIGUELLI	RUA BELO HORIZONTE	840	1	1	1
24810	VILA UBALDINO DI MIGUELLI	RUA BELO HORIZONTE	908	2	1	1
24820	VILA UBALDINO DI MIGUELLI	RUA PE. LUIZ GIAVARINI	589	2	2	1
24830	VILA UBALDINO DI MIGUELLI	RUA PE. LUIZ GIAVARINI	605	2	4	1
24840	VILA UBALDINO DI MIGUELLI	RUA PE. LUIZ GIAVARINI	631	2	5	1
24850	VILA UBALDINO DI MIGUELLI	RUA PRESIDENTE CASTELO BRANCO	951	2	6	1
24860	VILA UBALDINO DI MIGUELLI	RUA PRESIDENTE CASTELO BRANCO	961	2	7	1
24870	VILA UBALDINO DI MIGUELLI	RUA PRESIDENTE CASTELO BRANCO	969	2	8	1
24880	VILA UBALDINO DI MIGUELLI	RUA PRESIDENTE CASTELO BRANCO	983	2	9	1
24890	VILA UBALDINO DI MIGUELLI	RUA PRESIDENTE CASTELO BRANCO	995	2	10	1
24900	VILA UBALDINO DI MIGUELLI	RUA GETULIO VARGAS	174	2	11	1
24910	VILA UBALDINO DI MIGUELLI	RUA PRESIDENTE CASTELO BRANCO	1009	2	11	1
24920	VILA UBALDINO DI MIGUELLI	RUA GETULIO VARGAS	162	2	12	1
24930	VILA UBALDINO DI MIGUELLI	RUA GETULIO VARGAS	150	2	13	1
24940	VILA UBALDINO DI MIGUELLI	RUA GETULIO VARGAS	132	2	14	1
24950	JARDIM SANTO ANTONIO	AV. ANTONIO FERNANDES	900	3	13	1
24970	VILA UBALDINO DI MIGUELLI	RUA BELO HORIZONTE	962	2	17	1
24980	VILA UBALDINO DI MIGUELLI	RUA BELO HORIZONTE	944	2	18	1
24990	VILA UBALDINO DI MIGUELLI	RUA BELO HORIZONTE	934	2	19	1
25000	VILA UBALDINO DI MIGUELLI	RUA BELO HORIZONTE	922	2	20	1
25010	VILA UBALDINO DI MIGUELLI	RUA BRASIL	598	3	1	1
25020	VILA UBALDINO DI MIGUELLI	RUA BRASIL	588	3	2	1
25030	VILA UBALDINO DI MIGUELLI	RUA BRASIL	576	3	3	1
25040	VILA UBALDINO DI MIGUELLI	RUA BRASIL	562	3	4	1
25050	VILA UBALDINO DI MIGUELLI	RUA BRASIL	550	3	5	1
25060	VILA UBALDINO DI MIGUELLI	RUA BELO HORIZONTE	839	3	6	1
25070	VILA UBALDINO DI MIGUELLI	RUA BELO HORIZONTE	853	3	7	1
25080	VILA UBALDINO DI MIGUELLI	RUA DA SAUDADE	44	3	8	1
25090	VILA UBALDINO DI MIGUELLI	RUA DA SAUDADE	56	3	9	1
25100	VILA UBALDINO DI MIGUELLI	RUA BELO HORIZONTE	863	3	10	1
25110	VILA UBALDINO DI MIGUELLI	RUA BELO HORIZONTE	877	3	10	1
25120	VILA UBALDINO DI MIGUELLI	RUA PE. LUIZ GIAVARINI	506	3	12	1
25130	VILA UBALDINO DI MIGUELLI	RUA PE. LUIZ GIAVARINI	496	3	13	1
25140	VILA UBALDINO DI MIGUELLI	RUA PE. LUIZ GIAVARINI	482	3	14	1
25150	VILA UBALDINO DI MIGUELLI	RUA PE. LUIZ GIAVARINI	481	4	1	1
25160	VILA UBALDINO DI MIGUELLI	RUA PE. LUIZ GIAVARINI	495	4	2	1
Numero do Cadastro	Código do Bairro	Cod. Logradouro	Numero do Imovel	Quadra	Lote	Setor
25170	VILA UBALDINO DI MIGUELLI	RUA PE. LUIZ GIAVARINI	507	4	3	1
25180	VILA UBALDINO DI MIGUELLI	RUA BELO HORIZONTE	907	4	4	1
25190	VILA UBALDINO DI MIGUELLI	RUA BELO HORIZONTE	925	4	5	1
25200	VILA UBALDINO DI MIGUELLI	RUA BELO HORIZONTE	935	4	6	1
25210	VILA UBALDINO DI MIGUELLI	RUA BELO HORIZONTE	947	4	7	1
25220	VILA UBALDINO DI MIGUELLI	RUA DA SAUDADE	140	4	8	1
25230	VILA UBALDINO DI MIGUELLI	RUA DA SAUDADE	152	4	9	1
25240	VILA UBALDINO DI MIGUELLI	RUA BELO HORIZONTE	963	4	10	1
25260	VILA UBALDINO DI MIGUELLI	RUA GETULIO VARGAS	38	4	12	1
25270	VILA UBALDINO DI MIGUELLI	RUA GETULIO VARGAS	28	4	13	1
25280	VILA UBALDINO DI MIGUELLI	RUA GETULIO VARGAS	12	4	14	1
25300	VILA UBALDINO DI MIGUELLI	RUA GETULIO VARGAS	165	0	0	1
27820	JARDIM SAO JOAO	RUA PRESIDENTE CASTELO BRANCO	842	1	1	1
27830	JARDIM SAO JOAO	RUA BRASIL	374	1	1	1
27840	JARDIM SAO JOAO	RUA PRESIDENTE CASTELO BRANCO	862	1	2	1
27850	JARDIM SAO JOAO	RUA PRESIDENTE CASTELO BRANCO	880	1	3	1
27860	JARDIM SAO JOAO	RUA PRESIDENTE CASTELO BRANCO	890	1	4	1
27870	JARDIM SAO JOAO	RUA PRESIDENTE CASTELO BRANCO	904	1	4	1
27880	JARDIM SAO JOAO	RUA PRESIDENTE CASTELO BRANCO	916	1	5	1
27890	JARDIM SAO JOAO	RUA PE. LUIZ GIAVARINI	700	1	6	1
27900	JARDIM SAO JOAO	RUA PE. LUIZ GIAVARINI	712	1	7	1
27910	JARDIM SAO JOAO	RUA PREFEITO ANIZ ZAKIR	81	1	8	1
27920	JARDIM SAO JOAO	RUA PREFEITO ANIZ ZAKIR	69	1	10	1
27930	JARDIM SAO JOAO	RUA PREFEITO ANIZ ZAKIR	57	1	11	1

27940	JARDIM SAO JOAO	RUA PREFEITO ANIZ ZAKIR	45	1	12	1
27950	JARDIM SAO JOAO	RUA PREFEITO ANIZ ZAKIR	23	1	13	1
28050	JARDIM SAO JOAO	RUA PRESIDENTE CASTELO BRANCO	948	2	1	1
28060	CENTRO	RUA PRESIDENTE CASTELO BRANCO	958	2	2	1
28070	JARDIM SAO JOAO	RUA PRESIDENTE CASTELO BRANCO	968	2	3	1
28080	JARDIM SAO JOAO	RUA PRESIDENTE CASTELO BRANCO	984	2	4	1
28090	JARDIM SAO JOAO	RUA PRESIDENTE CASTELO BRANCO	1000	2	5	1
28100	JARDIM SAO JOAO	RUA PRESIDENTE CASTELO BRANCO	1014	2	6	1
28110	JARDIM SAO JOAO	RUA GETULIO VARGAS	264	2	7	1
28120	JARDIM SAO JOAO	RUA GETULIO VARGAS	276	2	8	1
28130	JARDIM SAO JOAO	RUA GETULIO VARGAS	296	2	9	1
28140	JARDIM SAO JOAO	RUA GETULIO VARGAS	300	2	10	1
28150	JARDIM SAO JOAO	RUA GETULIO VARGAS	320	2	11	1
28160	JARDIM SAO JOAO	RUA GETULIO VARGAS	0	2	12	1
28170	JARDIM SAO JOAO	RUA GETULIO VARGAS	346	2	13	1
28180	JARDIM SAO JOAO	RUA PREFEITO ANIZ ZAKIR	183	2	14	1
28190	JARDIM SAO JOAO	RUA PREFEITO ANIZ ZAKIR	167	2	15	1
28200	JARDIM SAO JOAO	RUA PREFEITO ANIZ ZAKIR	155	2	16	1
28210	JARDIM SAO JOAO	RUA PREFEITO ANIZ ZAKIR	141	2	17	1
28220	JARDIM SAO JOAO	RUA PREFEITO ANIZ ZAKIR	129	2	18	1
28230	JARDIM SAO JOAO	RUA PE. LUIZ GIAVARINI	740	2	19	1
Numero do Cadastro	Codigo do Bairro	Cod. Logradouro	Numero do Imovel	Quadra	Lote	Sector
28240	JARDIM SAO JOAO	RUA PE. LUIZ GIAVARINI	721	2	20	1
28250	JARDIM SAO JOAO	RUA PE. LUIZ GIAVARINI	713	2	21	1
28260	JARDIM SAO JOAO	RUA PE. LUIZ GIAVARINI	699	2	22	1
28410	JARDIM SAO JOAO	RUA GETULIO VARGAS	232	3	1	1
28420	JARDIM SAO JOAO	RUA GETULIO VARGAS	246	3	1	1
28430	JARDIM SAO JOAO	RUA PRESIDENTE CASTELO BRANCO	1060	3	2	1
28440	JARDIM SAO JOAO	RUA PRESIDENTE CASTELO BRANCO	1074	3	3	1
28450	JARDIM SAO JOAO	RUA D. PEDRO I	10	3	4	1
28460	JARDIM SAO JOAO	RUA D. PEDRO I	26	3	4	1
28470	JARDIM SAO JOAO	RUA D. PEDRO I	38	3	5	1
28480	JARDIM SAO JOAO	RUA D. PEDRO I	52	3	6	1
28490	JARDIM SAO JOAO	RUA D. PEDRO I	64	3	7	1
28500	JARDIM SAO JOAO	RUA D. PEDRO I	76	3	8	1
28510	JARDIM SAO JOAO	RUA D. PEDRO I	90	3	9	1
28520	JARDIM SAO JOAO	RUA D. PEDRO I	102	3	10	1
28530	JARDIM SAO JOAO	RUA D. PEDRO I	114	3	11	1
28540	JARDIM SAO JOAO	RUA D. PEDRO I	126	3	12	1
28550	JARDIM SAO JOAO	RUA D. PEDRO I	134	3	13	1
28560	JARDIM SAO JOAO	RUA PREFEITO ANIZ ZAKIR	279	3	14	1
28570	JARDIM SAO JOAO	RUA PREFEITO ANIZ ZAKIR	267	3	15	1
28580	JARDIM SAO JOAO	RUA PREFEITO ANIZ ZAKIR	271	3	16	1
28590	JARDIM SAO JOAO	RUA GETULIO VARGAS	436	3	17	1
28600	JARDIM SAO JOAO	RUA GETULIO VARGAS	347	3	18	1
28610	JARDIM SAO JOAO	RUA GETULIO VARGAS	337	3	19	1
28620	JARDIM SAO JOAO	RUA GETULIO VARGAS	321	3	20	1
28630	JARDIM SAO JOAO	RUA GETULIO VARGAS	309	3	21	1
28640	JARDIM SAO JOAO	RUA GETULIO VARGAS	297	3	22	1
28650	JARDIM SAO JOAO	RUA GETULIO VARGAS	285	3	23	1
28660	JARDIM SAO JOAO	RUA GETULIO VARGAS	273	3	24	1
28670	JARDIM SAO JOAO	RUA GETULIO VARGAS	261	3	25	1
28680	JARDIM SAO JOAO	RUA D. PEDRO I	15	4	1	1
28690	JARDIM SAO JOAO	RUA D. PEDRO I	25	4	1	1
28700	JARDIM SAO JOAO	RUA PRESIDENTE CASTELO BRANCO	1126	4	2	1
28710	JARDIM SAO JOAO	RUA PRESIDENTE CASTELO BRANCO	1140	4	3	1
28720	JARDIM SAO JOAO	RUA PRESIDENTE CASTELO BRANCO	1152	4	4	1
28730	JARDIM SAO JOAO	RUA TIRADENTES	40	4	5	1
28740	JARDIM SAO JOAO	RUA TIRADENTES	52	4	6	1
28770	JARDIM SAO JOAO	RUA TIRADENTES	137	5	17	1
28780	JARDIM SAO JOAO	RUA TIRADENTES	98	4	10	1
28790	JARDIM SAO JOAO	RUA TIRADENTES	110	4	11	1
28800	JARDIM SAO JOAO	RUA TIRADENTES	122	4	12	1
28810	JARDIM SAO JOAO	RUA TIRADENTES	134	4	13	1
28830	JARDIM SAO JOAO	RUA TIRADENTES	158	4	15	1
28840	JARDIM SAO JOAO	RUA TIRADENTES	170	4	16	1
28850	JARDIM SAO JOAO	RUA TIRADENTES	0	4	16	1
Numero do Cadastro	Codigo do Bairro	Cod. Logradouro	Numero do Imovel	Quadra	Lote	Sector
28860	JARDIM SAO JOAO	RUA PREFEITO ANIZ ZAKIR	343	4	16	1
28870	JARDIM SAO JOAO	RUA PREFEITO ANIZ ZAKIR	315	4	17	1
28880	JARDIM SAO JOAO	RUA PREFEITO ANIZ ZAKIR	327	4	17	1
28890	JARDIM SAO JOAO	RUA D. PEDRO I	161	4	18	1
28900	JARDIM SAO JOAO	RUA D. PEDRO I	149	4	19	1
28910	JARDIM SAO JOAO	RUA D. PEDRO I	137	4	20	1
28920	JARDIM SAO JOAO	RUA D. PEDRO I	125	4	21	1
28930	JARDIM SAO JOAO	RUA D. PEDRO I	113	4	22	1
28940	JARDIM SAO JOAO	RUA D. PEDRO I	101	4	23	1
28950	JARDIM SAO JOAO	RUA D. PEDRO I	89	4	24	1
28960	JARDIM SAO JOAO	RUA D. PEDRO I	77	4	25	1
28970	JARDIM SAO JOAO	RUA D. PEDRO I	61	4	26	1
28980	JARDIM SAO JOAO	RUA D. PEDRO I	49	4	27	1
28990	JARDIM SAO JOAO	RUA D. PEDRO I	37	4	28	1
29000	JARDIM SAO JOAO	RUA PREFEITO ANIZ ZAKIR	387	5	1	1
29010	JARDIM SAO JOAO	RUA PRESIDENTE CASTELO BRANCO	1226	5	5	1
29020	JARDIM SAO JOAO	RUA PRESIDENTE CASTELO BRANCO	1214	5	6	1
29030	JARDIM SAO JOAO	RUA TIRADENTES	15	5	7	1
29040	JARDIM SAO JOAO	RUA TIRADENTES	27	5	8	1
29050	JARDIM SAO JOAO	RUA TIRADENTES	37	5	9	1
29060	JARDIM SAO JOAO	RUA TIRADENTES	49	5	10	1

29070	JARDIM SAO JOAO	RUA TIRADENTES	59	5	11	1
29080	JARDIM SAO JOAO	RUA TIRADENTES	71	5	12	1
29090	JARDIM SAO JOAO	RUA TIRADENTES	83	5	13	1
29100	JARDIM SAO JOAO	RUA TIRADENTES	95	5	14	1
29110	JARDIM SAO JOAO	RUA TIRADENTES	109	5	15	1
29120	JARDIM SAO JOAO	RUA TIRADENTES	119	5	16	1
29140	JARDIM SAO JOAO	RUA TIRADENTES	143	5	18	1
29150	JARDIM SAO JOAO	RUA TIRADENTES	155	5	19	1
29160	JARDIM SAO JOAO	RUA PREFEITO ANIZ ZAKIR	377	5	20	1
34360	JARDIM SANTO ANTONIO	RUA JULIAO BARRUECO	313	1	1	1
34370	JARDIM SANTO ANTONIO	RUA JULIAO BARRUECO	0	1	2	1
34380	JARDIM SANTO ANTONIO	RUA JULIAO BARRUECO	279	1	3	1
34390	JARDIM SANTO ANTONIO	RUA JULIAO BARRUECO	267	1	4	1
34400	JARDIM SANTO ANTONIO	RUA JULIAO BARRUECO	251	1	5	1
34420	JARDIM SANTO ANTONIO	RUA JULIAO BARRUECO	229	1	7	1
34430	JARDIM SANTO ANTONIO	RUA JULIAO BARRUECO	217	1	8	1
34440	JARDIM SANTO ANTONIO	RUA JULIAO BARRUECO	205	1	9	1
34450	JARDIM SANTO ANTONIO	RUA JULIAO BARRUECO	197	1	10	1
34460	JARDIM SANTO ANTONIO	RUA JULIAO BARRUECO	183	1	11	1
34470	JARDIM SANTO ANTONIO	RUA JULIAO BARRUECO	171	1	12	1
34480	JARDIM SANTO ANTONIO	RUA JULIAO BARRUECO	0	1	13	1
34490	JARDIM SANTO ANTONIO	RUA JULIAO BARRUECO	145	1	14	1
34500	JARDIM SANTO ANTONIO	RUA JULIAO BARRUECO	111	1	15	1
34520	JARDIM SANTO ANTONIO	RUA JULIAO BARRUECO	97	1	17	1
Numero do Cadastro	Codigo do Bairro	Cod. Logradouro	Numero do Imovel	Quadra	Lote	Setor
34530	JARDIM SANTO ANTONIO	RUA JULIAO BARRUECO	87	1	18	1
34540	JARDIM SANTO ANTONIO	RUA JULIAO BARRUECO	75	1	19	1
34550	JARDIM SANTO ANTONIO	RUA JULIAO BARRUECO	61	1	20	1
34570	JARDIM SANTO ANTONIO	RUA JULIAO BARRUECO	37	1	22	1
34580	JARDIM SANTO ANTONIO	RUA JULIAO BARRUECO	13	1	23	1
34590	JARDIM SANTO ANTONIO	AV. ANTONIO FERNANDES	844	1	24	1
34600	JARDIM SANTO ANTONIO	AV. ANTONIO FERNANDES	830	1	25	1
34610	JARDIM SANTO ANTONIO	AV. ANTONIO FERNANDES	814	1	26	1
34620	JARDIM SANTO ANTONIO	AV. ANTONIO FERNANDES	800	1	27	1
34630	JARDIM SANTO ANTONIO	AV. ANTONIO FERNANDES	0	1	28	1
34640	JARDIM SANTO ANTONIO	AV. ANTONIO FERNANDES	0	1	29	1
34650	JARDIM SANTO ANTONIO	AV. ANTONIO FERNANDES	764	1	30	1
34660	JARDIM SANTO ANTONIO	AV. ANTONIO FERNANDES	750	1	31	1
34670	JARDIM SANTO ANTONIO	AV. ANTONIO FERNANDES	740	1	32	1
34680	JARDIM SANTO ANTONIO	AV. ANTONIO FERNANDES	730	1	33	1
34690	JARDIM SANTO ANTONIO	AV. ANTONIO FERNANDES	714	1	34	1
34700	JARDIM SANTO ANTONIO	AV. ANTONIO FERNANDES	708	1	35	1
34710	JARDIM SANTO ANTONIO	AV. ANTONIO FERNANDES	694	1	36	1
34720	JARDIM SANTO ANTONIO	AV. ANTONIO FERNANDES	682	1	37	1
34730	JARDIM SANTO ANTONIO	AV. ANTONIO FERNANDES	672	1	38	1
34740	JARDIM SANTO ANTONIO	AV. ANTONIO FERNANDES	654	1	38	1
34750	JARDIM SANTO ANTONIO	AV. ANTONIO FERNANDES	642	1	40	1
34760	JARDIM SANTO ANTONIO	AV. ANTONIO FERNANDES	630	1	41	1
34770	JARDIM SANTO ANTONIO	AV. ANTONIO FERNANDES	616	1	42	1
34780	JARDIM SANTO ANTONIO	AV. ANTONIO FERNANDES	590	1	44	1
34800	JARDIM SANTO ANTONIO	AV. ANTONIO FERNANDES	576	1	45	1
34810	JARDIM SANTO ANTONIO	RUA MILTON RODRIGUES MEDEIROS	33	1	46	1
34820	JARDIM SANTO ANTONIO	RUA LAZARO CARVALHO	313	2	1	1
34830	JARDIM SANTO ANTONIO	RUA LAZARO CARVALHO	301	2	2	1
34840	JARDIM SANTO ANTONIO	RUA LAZARO CARVALHO	289	2	3	1
34850	JARDIM SANTO ANTONIO	RUA LAZARO CARVALHO	277	2	4	1
34860	JARDIM SANTO ANTONIO	RUA LAZARO CARVALHO	263	2	5	1
34870	JARDIM SANTO ANTONIO	RUA LAZARO CARVALHO	249	2	6	1
34880	JARDIM SANTO ANTONIO	RUA LAZARO CARVALHO	237	2	7	1
34890	JARDIM SANTO ANTONIO	RUA LAZARO CARVALHO	225	2	8	1
34900	JARDIM SANTO ANTONIO	RUA LAZARO CARVALHO	211	2	9	1
34910	JARDIM SANTO ANTONIO	RUA LAZARO CARVALHO	197	2	10	1
34920	JARDIM SANTO ANTONIO	RUA LAZARO CARVALHO	185	2	11	1
34930	JARDIM SANTO ANTONIO	RUA JULIAO BARRUECO	314	2	12	1
34940	JARDIM SANTO ANTONIO	RUA JULIAO BARRUECO	298	2	13	1
34950	JARDIM SANTO ANTONIO	RUA JULIAO BARRUECO	282	2	14	1
34960	JARDIM SANTO ANTONIO	RUA JULIAO BARRUECO	268	2	15	1
34970	JARDIM SANTO ANTONIO	RUA JULIAO BARRUECO	254	2	16	1
34980	JARDIM SANTO ANTONIO	RUA JULIAO BARRUECO	240	2	17	1
34990	JARDIM SANTO ANTONIO	RUA JULIAO BARRUECO	228	2	18	1
Numero do Cadastro	Codigo do Bairro	Cod. Logradouro	Numero do Imovel	Quadra	Lote	Setor
35000	JARDIM SANTO ANTONIO	RUA JULIAO BARRUECO	214	2	19	1
35010	JARDIM SANTO ANTONIO	AV. ANTONIO FERNANDES	662	1	38	1
35020	JARDIM SANTO ANTONIO	RUA JULIAO BARRUECO	198	2	21	1
35030	JARDIM SANTO ANTONIO	RUA JULIAO BARRUECO	184	2	22	1
35040	JARDIM SANTO ANTONIO	RUA JULIAO BARRUECO	0	2	23	1
35060	JARDIM SANTO ANTONIO	RUA LAZARO CARVALHO	129	2	25	1
35080	JARDIM SANTO ANTONIO	RUA LAZARO CARVALHO	99	2	27	1
35090	JARDIM SANTO ANTONIO	RUA LAZARO CARVALHO	87	2	28	1
35100	JARDIM SANTO ANTONIO	RUA LAZARO CARVALHO	73	2	29	1
35110	JARDIM SANTO ANTONIO	RUA LAZARO CARVALHO	59	2	30	1
35120	JARDIM SANTO ANTONIO	RUA LAZARO CARVALHO	45	2	31	1
35130	JARDIM SANTO ANTONIO	RUA LAZARO CARVALHO	33	2	32	1
35140	JARDIM SANTO ANTONIO	RUA LAZARO CARVALHO	19	2	33	1
35150		RUA JULIAO BARRUECO	144	2	34	1
35160	JARDIM SANTO ANTONIO	RUA JULIAO BARRUECO	130	2	35	1
35170	JARDIM SANTO ANTONIO	RUA JULIAO BARRUECO	112	2	36	1
35180	JARDIM SANTO ANTONIO	RUA JULIAO BARRUECO	0	2	37	1
35190	JARDIM SANTO ANTONIO	RUA JULIAO BARRUECO	84	2	38	1

35200	JARDIM SANTO ANTONIO	RUA JULIAO BARRUECO	74	2	39	1
35210	JARDIM SANTO ANTONIO	RUA JULIAO BARRUECO	60	2	40	1
35240	JARDIM SANTO ANTONIO	RUA JULIAO BARRUECO	14	2	42	1
35260	JARDIM SANTO ANTONIO	AV. AVENIDA PARANAPANEMA	23	3	2	1
35270	JARDIM SANTO ANTONIO	RUA EFISIO SANA	151	3	3	1
35280	JARDIM SANTO ANTONIO	RUA EFISIO SANA	137	3	4	1
35290	JARDIM SANTO ANTONIO	RUA EFISIO SANA	123	3	5	1
35300	JARDIM SANTO ANTONIO	RUA EFISIO SANA	111	3	6	1
35310	JARDIM SANTO ANTONIO	RUA EFISIO SANA	99	3	7	1
35320	JARDIM SANTO ANTONIO	RUA EFISIO SANA	77	3	8	1
35330	JARDIM SANTO ANTONIO	RUA EFISIO SANA	63	3	9	1
35340	JARDIM SANTO ANTONIO	RUA EFISIO SANA	51	3	10	1
35350	JARDIM SANTO ANTONIO	RUA EFISIO SANA	45	3	11	1
35360	JARDIM SANTO ANTONIO	RUA EFISIO SANA	25	3	12	1
35370	JARDIM SANTO ANTONIO	AV. ANTONIO FERNANDES	888	3	13	1
35380	JARDIM SANTO ANTONIO	AV. AVENIDA PARANAPANEMA	0	3	14	1
35390	JARDIM SANTO ANTONIO	AV. AVENIDA PARANAPANEMA	161	3	15	1
35410	JARDIM SANTO ANTONIO	AV. AVENIDA PARANAPANEMA	117	3	17	1
35430	JARDIM SANTO ANTONIO	AV. AVENIDA PARANAPANEMA	93	3	19	1
35440	JARDIM SANTO ANTONIO	AV. AVENIDA PARANAPANEMA	79	3	20	1
35450	JARDIM SANTO ANTONIO	AV. AVENIDA PARANAPANEMA	65	3	21	1
35460	JARDIM SANTO ANTONIO	AV. AVENIDA PARANAPANEMA	51	3	22	1
35470	JARDIM SANTO ANTONIO	AV. AVENIDA PARANAPANEMA	37	3	23	1
35480	JARDIM SANTO ANTONIO	RUA LAZARO CARVALHO	328	4	1	1
35490	JARDIM SANTO ANTONIO	RUA LAZARO CARVALHO	314	4	2	1
35500	JARDIM SANTO ANTONIO	RUA LAZARO CARVALHO	300	4	3	1
35510	JARDIM SANTO ANTONIO	RUA LAZARO CARVALHO	288	4	4	1
Numero do Cadastro	Código do Bairro	Cod. Logradouro	Numero do Imovel	Quadra	Lote	Setor
35520	JARDIM SANTO ANTONIO	RUA LAZARO CARVALHO	276	4	5	1
35530	JARDIM SANTO ANTONIO	RUA LAZARO CARVALHO	262	4	6	1
35540	JARDIM SANTO ANTONIO	RUA LAZARO CARVALHO	250	4	7	1
35550	JARDIM SANTO ANTONIO	RUA LAZARO CARVALHO	238	4	8	1
35560	JARDIM SANTO ANTONIO	RUA LAZARO CARVALHO	228	4	9	1
35570	JARDIM SANTO ANTONIO	RUA LAZARO CARVALHO	208	4	10	1
35580	JARDIM SANTO ANTONIO	RUA LAZARO CARVALHO	196	4	11	1
35590	JARDIM SANTO ANTONIO	RUA LAZARO CARVALHO	184	4	12	1
35600	JARDIM SANTO ANTONIO	RUA LAZARO CARVALHO	170	4	13	1
35610	JARDIM SANTO ANTONIO	RUA LAZARO CARVALHO	158	4	14	1
35620	JARDIM SANTO ANTONIO	RUA LAZARO CARVALHO	144	4	15	1
35630	JARDIM SANTO ANTONIO	RUA LAZARO CARVALHO	130	4	16	1
35640	JARDIM SANTO ANTONIO	RUA LAZARO CARVALHO	116	4	17	1
35650	JARDIM SANTO ANTONIO	RUA LAZARO CARVALHO	102	4	18	1
35660	JARDIM SANTO ANTONIO	RUA LAZARO CARVALHO	88	4	19	1
35670	JARDIM SANTO ANTONIO	RUA LAZARO CARVALHO	74	4	20	1
35680	JARDIM SANTO ANTONIO	RUA LAZARO CARVALHO	60	4	21	1
35690	JARDIM SANTO ANTONIO	RUA LAZARO CARVALHO	46	4	22	1
35700	JARDIM SANTO ANTONIO	RUA LAZARO CARVALHO	30	4	23	1
35710	JARDIM SANTO ANTONIO	RUA LAZARO CARVALHO	20	4	24	1
35720	JARDIM SANTO ANTONIO	RUA LAZARO CARVALHO	6	4	25	1
35730	JARDIM SANTO ANTONIO	RUA JOAO LUNARDELLI	169	4	26	1
35750	JARDIM SANTO ANTONIO	RUA MILTON RODRIGUES MEDEIROS	154	5	1	1
35760	JARDIM SANTO ANTONIO	RUA MILTON RODRIGUES MEDEIROS	142	5	2	1
35770	JARDIM SANTO ANTONIO	RUA MILTON RODRIGUES MEDEIROS	130	5	3	1
35780	JARDIM SANTO ANTONIO	RUA MILTON RODRIGUES MEDEIROS	116	5	4	1
35790	JARDIM SANTO ANTONIO	RUA MILTON RODRIGUES MEDEIROS	92	5	5	1
35810	JARDIM SANTO ANTONIO	RUA MILTON RODRIGUES MEDEIROS	72	5	7	1
35830	JARDIM SANTO ANTONIO	RUA MILTON RODRIGUES MEDEIROS	50	5	9	1
35840	JARDIM SANTO ANTONIO	RUA MILTON RODRIGUES MEDEIROS	36	5	10	1
35850	JARDIM SANTO ANTONIO	AV. ANTONIO FERNANDES	510	5	11	1
35860	JARDIM SANTO ANTONIO	RUA JOAO LUNARDELLI	151	5	12	1
35870	JARDIM SANTO ANTONIO	RUA JOAO LUNARDELLI	139	5	13	1
35890	JARDIM SANTO ANTONIO	RUA JOAO LUNARDELLI	111	5	15	1
35910	JARDIM SANTO ANTONIO	RUA JOAO LUNARDELLI	87	5	17	1
35920	JARDIM SANTO ANTONIO	RUA JOAO LUNARDELLI	75	5	18	1
35930	JARDIM SANTO ANTONIO	RUA JOAO LUNARDELLI	61	5	19	1
35940	JARDIM SANTO ANTONIO	RUA JOAO LUNARDELLI	47	5	20	1
35950	JARDIM SANTO ANTONIO	RUA JOAO LUNARDELLI	33	5	21	1
35960	JARDIM SANTO ANTONIO	AV. ANTONIO FERNANDES	490	5	22	1
37410	CENTRO	RUA RIO DE JANEIRO	607	25	3	1
37420	CENTRO	RUA RIO DE JANEIRO	601	25	4	1
37430	CENTRO	RUA RIO DE JANEIRO	0	25	5	1
44060	CENTRO	RUA SAO PAULO	221	36	7	1
46170	CENTRO	RUA PRESIDENTE KENNEDY	488	5	10	1
Numero do Cadastro	Código do Bairro	Cod. Logradouro	Numero do Imovel	Quadra	Lote	Setor
46250	CENTRO	RUA PRESIDENTE CASTELO BRANCO	552	9	13	1
46280	CENTRO	RUA PRESIDENTE KENNEDY	633	4	4	1
46340	CENTRO	RUA URBANO LUNARDELLI	397	23	8	1
46350	CENTRO	RUA URBANO LUNARDELLI	393	23	8	1
48760	CENTRO	RUA SIDNEY NINNO	699	43	9	1
48770	JARDIM SAO JOAO	RUA TIRADENTES	133	5	17	1
49150	CENTRO	RUA PRESIDENTE KENNEDY	637	3	11	1
49160	CENTRO	RUA PRESIDENTE KENNEDY	728	1	9	1
49180	CENTRO	RUA SIDNEY NINNO	439	36	7	1
49220	CENTRO	RUA GOV. PAULO PIMENTEL	321	35	6	1
49230	JARDIM SAO JOAO	RUA TIRADENTES	66	4	7	1
49240	JARDIM SAO JOAO	RUA TIRADENTES	0	4	8	1
49250	JARDIM SAO JOAO	RUA TIRADENTES	0	4	9	1
49280	CENTRO	RUA URBANO LUNARDELLI	645	1	9	1
49290	JARDIM SANTO ANTONIO	RUA LAZARO CARVALHO	115	2	26	1

49450	JARDIM SANTO ANTONIO	RUA EFISIO SANA	28	1	24	1
49460	JARDIM SANTO ANTONIO	RUA EFISIO SANA	124	2	1	1
49500	VILA UBALDINO DI MIGUELLI	RUA PE. LUIZ GIAVARINI	576	1	16	1
49510	CENTRO	RUA SAO PAULO	743	24	4	1
49570	CENTRO	RUA PRESIDENTE KENNEDY	530	5	13	1
49580	CENTRO	RUA HORACIO PAGANO	165	14	1	1
49590	CENTRO	RUA HORACIO PAGANO	153	14	2	1
49600	CENTRO	RUA HORACIO PAGANO	0	14	3	1
49610	CENTRO	RUA HORACIO PAGANO	0	14	4	1
49640	CENTRO	RUA GOV. PAULO PIMENTEL	775	23	6	1
49730	JARDIM SANTO ANTONIO	AV. ANTONIO FERNANDES	600	1	43	1
49740	CENTRO	RUA VER. VILAS BOAS	581	79	6	1
49750	CENTRO	RUA VER. VILAS BOAS	589	79	6	1
49760	CENTRO	RUA VER. VILAS BOAS	595	79	6	1
49790	VILA HARMONIA	RUA LUIZ DEBIEUX	26	97	2	1
49800	VILA HARMONIA	RUA LUIZ DEBIEUX	34	97	2	1
49810	VILA HARMONIA	RUA LUIZ DEBIEUX	106	97	2 D	1
49890	VILA HARMONIA	RUA LUIZ DEBIEUX	101	97	2 L	1
49920	VILA HARMONIA	RUA LUIZ DEBIEUX	107	97	2 O	1
55100	CENTRO	RUA PRESIDENTE KENNEDY	590	4	7	1
55120	CENTRO	RUA PE. LUIZ GIAVARINI	440	94	15	1
55130	CENTRO	RUA PE. LUIZ GIAVARINI	420	94	15	1
55250	CENTRO	RUA PRESIDENTE KENNEDY	273	10	2	1
55270	CENTRO	RUA URBANO LUNARDELLI	0	1	6	1
57090	JARDIM SANTO ANTONIO	AV. AVENIDA PARANAPANEMA	145	3	15	1
57100	CENTRO	RUA GOV. PAULO PIMENTEL	503	32	3/A	1
66320	CENTRO	RUA HORACIO PAGANO	0	14	5	1
66330	CENTRO	RUA HORACIO PAGANO	0	14	6	1
66340	CENTRO	RUA PRESIDENTE KENNEDY	0	14	7	1
66350	CENTRO	RUA PRESIDENTE KENNEDY	0	14	8	1
Numero do Cadastro	Codigo do Bairro	Cod. Logradouro	Numero do Imovel	Quadra	Lote	Setor
66360	CENTRO	RUA PRESIDENTE KENNEDY	0	14	9	1
66370	CENTRO	RUA PRESIDENTE KENNEDY	0	14	10	1
66880	JARDIM SANTO ANTONIO	RUA LAZARO CARVALHO	0	2	23	1
66890	JARDIM SANTO ANTONIO	RUA JULIAO BARRUECO	0	2	23	1
66900	JARDIM SANTO ANTONIO	RUA JULIAO BARRUECO	0	2	23	1
66950	CENTRO	RUA URBANO LUNARDELLI	292	25	16	1
67120	CENTRO	RUA URBANO LUNARDELLI	290	25	16	1
67310	CENTRO	RUA GOV. PAULO PIMENTEL	491	32	3	1
67480	JARDIM SANTO ANTONIO	AV. ANTONIO FERNANDES	684	1	37	1
67490	CENTRO	RUA PRESIDENTE CASTELO BRANCO	526	10	1	1
67600	JARDIM SANTO ANTONIO	RUA EFISIO SANA	37	3	11	1
67850	JARDIM SANTO ANTONIO	AV. AVENIDA PARANAPANEMA	71	3	21	1
67990	CENTRO	RUA SIDNEY NINNO	709	43	8	1
68010	CENTRO	RUA OSNY DO AMARAL	0	73	11	1
68020	CENTRO	RUA OSNY DO AMARAL	0	73	12	1
68030	CENTRO	RUA OSNY DO AMARAL	0	73	13	1
68230	CENTRO	RUA PRESIDENTE KENNEDY	545	6	2	1
68350	CENTRO	RUA BARAO DO RIO BRANCO	560	6	1	1
68360	CENTRO	RUA PRESIDENTE KENNEDY	545	6	2	1
68480	CENTRO	RUA SAO PAULO	295	36	2	1
10	CENTRO	RUA IGUACU	825	1	1	2
20	CENTRO	RUA IGUACU	781	1	2	2
30	CENTRO	RUA IGUACU	771	1	3	2
40	CENTRO	RUA IGUACU	755	1	4	2
50	CENTRO	RUA IGUACU	741	1	5	2
60	CENTRO	RUA IGUACU	735	1	5	2
70	CENTRO	RUA IGUACU	721	1	6	2
80	CENTRO	RUA URBANO LUNARDELLI	721	1	7	2
90	CENTRO	RUA URBANO LUNARDELLI	711	1	7	2
100	CENTRO	RUA URBANO LUNARDELLI	703	1	7	2
110	CENTRO	RUA URBANO LUNARDELLI	693	1	7	2
120	CENTRO	RUA URBANO LUNARDELLI	681	1	8	2
130	CENTRO	RUA URBANO LUNARDELLI	675	1	9	2
140	CENTRO	RUA URBANO LUNARDELLI	661	1	9	2
150	CENTRO	RUA URBANO LUNARDELLI	632	1	9	2
160	CENTRO	RUA PRESIDENTE KENNEDY	740	1	10	2
170	CENTRO	RUA PRESIDENTE KENNEDY	754	1	11	2
180	CENTRO	RUA PRESIDENTE KENNEDY	768	1	12	2
190	CENTRO	RUA PRESIDENTE KENNEDY	784	1	13	2
200	CENTRO	RUA PRESIDENTE KENNEDY	798	1	14	2
210	CENTRO	RUA PRESIDENTE KENNEDY	799	2	1	2
220	CENTRO	RUA PARANAGUA	628	2	1	2
230	CENTRO	RUA PRESIDENTE KENNEDY	783	2	2	2
240	CENTRO	RUA PRESIDENTE KENNEDY	767	2	3	2
250	CENTRO	RUA PRESIDENTE KENNEDY	757	2	4	2
Numero do Cadastro	Codigo do Bairro	Cod. Logradouro	Numero do Imovel	Quadra	Lote	Setor
260	CENTRO	RUA PRESIDENTE KENNEDY	739	2	5	2
270	CENTRO	RUA PRESIDENTE KENNEDY	727	2	6	2
390	CENTRO	RUA PARANAGUA	600	2	14	2
400	CENTRO	RUA PARANAGUA	614	2	15	2
450	CENTRO	RUA IGUACU	637	3	4	2
800	CENTRO	RUA IGUACU	547	5	2	2
810	CENTRO	RUA IGUACU	531	5	3	2
820	CENTRO	RUA IGUACU	517	5	4	2
830	CENTRO	RUA IGUACU	501	5	5	2
850	CENTRO	RUA BELO HORIZONTE	645	5	6	2
1110	CENTRO	RUA IGUACU	415	7	2	2
1120	CENTRO	RUA IGUACU	387	7	3	2

1130	CENTRO	RUA IGUACU	369	7	6	2
1140	CENTRO	RUA PRESIDENTE CASTELO BRANCO	623	7	7	2
1150	CENTRO	RUA PRESIDENTE CASTELO BRANCO	595	7	0	2
1400	CENTRO	RUA PRESIDENTE CASTELO BRANCO	608	9	1	2
1410	CENTRO	RUA IGUACU	327	9	2	2
1420	CENTRO	RUA IGUACU	313	9	2	2
1430	CENTRO	RUA IGUACU	293	9	3	2
1440	CENTRO	RUA IGUACU	279	9	4	2
1450	CENTRO	RUA IGUACU	265	9	5	2
1460	CENTRO	RUA IGUACU	253	9	6	2
1470	CENTRO	RUA IGUACU	233	9	7	2
1480	CENTRO	RUA SIDNEY NINNO	613	9	7	2
1490	CENTRO	RUA SIDNEY NINNO	573	9	8	2
1500	CENTRO	RUA SIDNEY NINNO	589	9	8	2
1510	CENTRO	RUA SIDNEY NINNO	603	9	8	2
1620	CENTRO	RUA PRESIDENTE KENNEDY	233	10	7	2
1630	CENTRO	RUA SIDNEY NINNO	525	10	9	2
1640	CENTRO	RUA SIDNEY NINNO	563	10	10	2
1700	CENTRO	RUA PRESIDENTE KENNEDY	199	11	1	2
1710	CENTRO	RUA PRESIDENTE KENNEDY	183	11	2	2
1720	CENTRO	RUA PRESIDENTE KENNEDY	169	11	3	2
1730	CENTRO	RUA HORACIO PAGANO	71	11	4	2
1740	CENTRO	RUA HORACIO PAGANO	71	11	5 E 6	2
1760	CENTRO	RUA HORACIO PAGANO	0	11	7	2
1770	CENTRO	RUA HORACIO PAGANO	0	11	8	2
1780	CENTRO	RUA SAO PAULO	0	11	9	2
1790	CENTRO	RUA SAO PAULO	0	11	10	2
1800	CENTRO	RUA SAO PAULO	144	11	11	2
1810	CENTRO	RUA SAO PAULO	160	11	12	2
1820	CENTRO	RUA SIDNEY NINNO	488	11	13	2
1830	CENTRO	RUA HORACIO PAGANO	50	12	0	2
1840	CENTRO	RUA IGUACU	65	13	1	2
1990		RUA RAQUEL DE QUEIROZ	254	15	1	2
Numero do Cadastro	Codigo do Bairro	Cod. Logradouro	Numero do Imovel	Quadra	Lote	Setor
2000	CENTRO	RUA IGUACU	913	15	2	2
2010	CENTRO	RUA IGUACU	883	15	3	2
2020	CENTRO	RUA IGUACU	871	15	4	2
2030	CENTRO	RUA IGUACU	857	15	5	2
2040	CENTRO	RUA IGUACU	843	15	6	2
2060	CENTRO	RUA PARANAGUA	711	15	8	2
2070	CENTRO	RUA PARANAGUA	701	15	8	2
2080	CENTRO	RUA PARANAGUA	687	15	8	2
2090	CENTRO	RUA PRESIDENTE KENNEDY	844	15	9	2
2100	CENTRO	RUA PRESIDENTE KENNEDY	860	15	10	2
2110	CENTRO	RUA PRESIDENTE KENNEDY	874	15	11	2
2120	CENTRO	RUA PRESIDENTE KENNEDY	888	15	12	2
2130	CENTRO	RUA RAQUEL DE QUEIROZ	206	15	13	2
2140	CENTRO	RUA RAQUEL DE QUEIROZ	214	15	14	2
2150	CENTRO	RUA RAQUEL DE QUEIROZ	228	15	15	2
2160	CENTRO	RUA RAQUEL DE QUEIROZ	240	15	16	2
2170	CENTRO	RUA RAQUEL DE QUEIROZ	150	16	1	2
2180	CENTRO	RUA RAQUEL DE QUEIROZ	160	16	2	2
2190	CENTRO	RUA PRESIDENTE KENNEDY	919	16	3	2
2200	CENTRO	RUA PRESIDENTE KENNEDY	889	16	4	2
2210	CENTRO	RUA PRESIDENTE KENNEDY	873	16	5	2
2220	CENTRO	RUA PRESIDENTE KENNEDY	859	16	6	2
2230	CENTRO	RUA PRESIDENTE KENNEDY	843	16	7	2
2250	CENTRO	RUA PARANAGUA	631	16	8	2
2260	CENTRO	RUA PARANAGUA	617	16	9	2
2270	CENTRO	RUA PARANAGUA	605	16	9	2
2280	CENTRO	RUA PARANAGUA	593	16	9	2
2290	CENTRO	RUA SAO PAULO	840	16	10	2
2300	CENTRO	RUA SAO PAULO	848	16	11	2
2310	CENTRO	RUA SAO PAULO	868	16	12	2
2320	CENTRO	RUA SAO PAULO	884	16	13	2
2330	CENTRO	RUA SAO PAULO	900	16	14	2
2340	CENTRO	RUA SAO PAULO	916	16	15	2
2350	CENTRO	RUA RAQUEL DE QUEIROZ	140	16	15	2
2360	CENTRO	RUA RAQUEL DE QUEIROZ	128	16	15	2
2370	CENTRO	RUA IGUACU	1037	17	1	2
2380	CENTRO	RUA IGUACU	1029	17	1	2
2390	CENTRO	RUA IGUACU	1031	17	2	2
2400	CENTRO	RUA IGUACU	991	17	4	2
2410	CENTRO	RUA IGUACU	983	17	4	2
2420	CENTRO	RUA IGUACU	975	17	5	2
2430	CENTRO	RUA IGUACU	943	17	6	2
2440	CENTRO	RUA RAQUEL DE QUEIROZ	253	17	7	2
2450	CENTRO	RUA RAQUEL DE QUEIROZ	241	17	8	2
2460	CENTRO	RUA RAQUEL DE QUEIROZ	227	17	9	2
Numero do Cadastro	Codigo do Bairro	Cod. Logradouro	Numero do Imovel	Quadra	Lote	Setor
2470	CENTRO	RUA RAQUEL DE QUEIROZ	215	17	10	2
2480	CENTRO	RUA RAQUEL DE QUEIROZ	205	17	11	2
2490	CENTRO	RUA PRESIDENTE KENNEDY	964	17	11	2
2500	CENTRO	RUA PRESIDENTE KENNEDY	1008	17	14	2
2510	CENTRO	RUA PRESIDENTE KENNEDY	1032	17	15	2
2520	CENTRO	RUA PRESIDENTE KENNEDY	1042	17	16	2
2530	CENTRO	RUA PRESIDENTE KENNEDY	1058	17	17	2
2540	CENTRO	RUA GUANABARA	294	17	18	2
2550	CENTRO	RUA PRESIDENTE KENNEDY	1068	17	18	2

2560	CENTRO	RUA GUANABARA	0	17	19	2
2570	CENTRO	RUA GUANABARA	318	17	20	2
2580	CENTRO	RUA GUANABARA	326	17	20	2
2590	CENTRO	RUA GUANABARA	332	17	21	2
2600	CENTRO	RUA GUANABARA	348	17	22	2
2610	CENTRO	RUA IGUACU	1075	17	23	2
2620	CENTRO	RUA IGUACU	1085	17	23	2
2630	CENTRO	RUA IGUACU	1055	17	24	2
2640	CENTRO	RUA RAQUEL DE QUEIROZ	173	18	1	2
2650	CENTRO	RUA RAQUEL DE QUEIROZ	161	18	2	2
2660	CENTRO	RUA RAQUEL DE QUEIROZ	149	18	3	2
2670	CENTRO	RUA RAQUEL DE QUEIROZ	143	18	4	2
2680	CENTRO	RUA RAQUEL DE QUEIROZ	135	18	4	2
2690	CENTRO	RUA RAQUEL DE QUEIROZ	119	18	4	2
2700	CENTRO	RUA RAQUEL DE QUEIROZ	111	18	4	2
2710	CENTRO	RUA RAQUEL DE QUEIROZ	127	18	4	2
2720	CENTRO	RUA JOAO B. ANDRADE	0	18	6	2
2730	CENTRO	RUA JOAO B. ANDRADE	0	18	7	2
2740	CENTRO	RUA JOAO B. ANDRADE	0	18	8	2
2750	CENTRO	RUA JOAO B. ANDRADE	0	18	9	2
2760	CENTRO	RUA JOAO B. ANDRADE	0	18	10	2
2770	CENTRO	RUA JOAO B. ANDRADE	0	18	11	2
2780	CENTRO	RUA RIO DE JANEIRO	903	19	1	2
2800	CENTRO	RUA RIO DE JANEIRO	849	19	2	2
2810	CENTRO	RUA RIO DE JANEIRO	841	19	3	2
2820	CENTRO	RUA RIO DE JANEIRO	827	19	4	2
2830	CENTRO	RUA RIO DE JANEIRO	833	19	4	2
2840	CENTRO	RUA RIO DE JANEIRO	811	19	5	2
2850	CENTRO	RUA RIO DE JANEIRO	817	19	5	2
2860	CENTRO	RUA RIO DE JANEIRO	797	19	6	2
2870	CENTRO	RUA RIO DE JANEIRO	805	19	6	2
2880	CENTRO	RUA PARANAGUA	361	19	7	2
2890	CENTRO	RUA PARANAGUA	333	19	8	2
2900	CENTRO	RUA PARANAGUA	327	19	8	2
2910	CENTRO	RUA VER. VILAS BOAS	880	19	14	2
2930	CENTRO	AV. AVENIDA PARANAPANEMA	1435	19	16	2
Numero do Cadastro	Codigo do Bairro	Cod. Logradouro	Numero do Imovel	Quadra	Lote	Setor
2940	CENTRO	RUA RIO DE JANEIRO	927	19	16	2
2950	CENTRO	TRAV. JUCELINO PEREIRA	35	20	1	2
2960	CENTRO	RUA GOV. PAULO PIMENTEL	1043	20	3	2
2970	CENTRO	RUA GOV. PAULO PIMENTEL	1021	20	5	2
2980	CENTRO	RUA GOV. PAULO PIMENTEL	1013	20	5	2
2990	CENTRO	RUA GOV. PAULO PIMENTEL	1005	20	6	2
3000	CENTRO	RUA GOV. PAULO PIMENTEL	899	20	6	2
3010	CENTRO	RUA GOV. PAULO PIMENTEL	879	20	7	2
3020	CENTRO	RUA PARANAGUA	447	20	7	2
3030	CENTRO	RUA PARANAGUA	409	20	8	2
3040	CENTRO	RUA PARANAGUA	403	20	8	2
3050	CENTRO	RUA PARANAGUA	425	20	9	2
3060	CENTRO	RUA RIO DE JANEIRO	804	20	9	2
3070	CENTRO	RUA RIO DE JANEIRO	812	20	10	2
3080	CENTRO	RUA RIO DE JANEIRO	818	20	10	2
3090	CENTRO	RUA RIO DE JANEIRO	826	20	11	2
3100	CENTRO	RUA RIO DE JANEIRO	834	20	11	2
3110	CENTRO	TRAV. JUCELINO PEREIRA	57	20	12	2
3120	CENTRO	RUA RIO DE JANEIRO	840	20	12	2
3130	CENTRO	RUA SAO PAULO	915	21	1	2
3140	CENTRO	RUA RAQUEL DE QUEIROZ	60	21	1	2
3150	CENTRO	RUA SAO PAULO	899	21	2	2
3160	CENTRO	RUA SAO PAULO	883	21	3	2
3170	CENTRO	RUA SAO PAULO	855	21	4	2
3180	CENTRO	RUA SAO PAULO	839	21	6	2
3190	CENTRO	RUA PARANAGUA	563	21	7	2
3200	CENTRO	RUA PARANAGUA	553	21	7	2
3210	CENTRO	RUA PARANAGUA	543	21	7	2
3220	CENTRO	RUA PARANAGUA	535	21	7	2
3230	CENTRO	RUA PARANAGUA	517	21	8	2
3240	CENTRO	RUA PARANAGUA	511	21	8	2
3250	CENTRO	RUA GOV. PAULO PIMENTEL	898	21	9	2
3260	CENTRO	RUA GOV. PAULO PIMENTEL	1006	21	9	2
3270	CENTRO	RUA GOV. PAULO PIMENTEL	1014	21	10	2
3280	CENTRO	RUA GOV. PAULO PIMENTEL	1020	21	10	2
3290	CENTRO	RUA GOV. PAULO PIMENTEL	1028	21	11	2
3300	CENTRO	RUA GOV. PAULO PIMENTEL	1036	21	11	2
3310	CENTRO	RUA GOV. PAULO PIMENTEL	1042	21	12	2
3320	CENTRO	RUA GOV. PAULO PIMENTEL	1060	21	12	2
3330	CENTRO	RUA GOV. PAULO PIMENTEL	1068	21	13	2
3340	CENTRO	RUA GOV. PAULO PIMENTEL	1076	21	14	2
3350	CENTRO	RUA GOV. PAULO PIMENTEL	1082	21	14	2
3360	CENTRO	RUA RAQUEL DE QUEIROZ	38	21	14	2
3370	CENTRO	RUA RIO DE JANEIRO	759	22	1	2
3380	CENTRO	RUA PARANAGUA	362	22	1	2
Numero do Cadastro	Codigo do Bairro	Cod. Logradouro	Numero do Imovel	Quadra	Lote	Setor
3390	CENTRO	RUA RIO DE JANEIRO	753	22	1	2
3400	CENTRO	RUA RIO DE JANEIRO	745	22	2	2
3410	CENTRO	RUA RIO DE JANEIRO	737	22	2	2
3420	CENTRO	RUA RIO DE JANEIRO	729	22	3	2
3430	CENTRO	RUA RIO DE JANEIRO	721	22	3	2
3440	CENTRO	RUA RIO DE JANEIRO	713	22	4	2

3450	CENTRO	RUA RIO DE JANEIRO	705	22	4	2
3460	CENTRO	RUA RIO DE JANEIRO	699	22	5	2
3470	CENTRO	RUA RIO DE JANEIRO	691	22	5	2
3480	CENTRO	RUA RIO DE JANEIRO	683	22	6	2
3490	CENTRO	RUA RIO DE JANEIRO	677	22	6	2
3500	CENTRO	RUA URBANO LUNARDELLI	345	22	7	2
3510	CENTRO	RUA URBANO LUNARDELLI	331	22	7	2
3520	CENTRO	RUA URBANO LUNARDELLI	339	22	7	2
3530	CENTRO	RUA URBANO LUNARDELLI	303	22	8	2
3540	CENTRO	RUA URBANO LUNARDELLI	281	22	8	2
3550	CENTRO	RUA URBANO LUNARDELLI	313	22	8	2
3560	CENTRO	RUA VER. VILAS BOAS	686	22	9	2
3570	CENTRO	RUA VER. VILAS BOAS	696	22	10	2
3580	CENTRO	RUA VER. VILAS BOAS	708	22	11	2
3590	CENTRO	RUA VER. VILAS BOAS	742	22	12	2
3600	CENTRO	RUA PARANAGUA	320	22	14	2
3630	CENTRO	RUA PARANAGUA	430	23	1	2
3750	CENTRO	RUA URBANO LUNARDELLI	371	23	8	2
3760	CENTRO	RUA RIO DE JANEIRO	684	23	9	2
3770	CENTRO	RUA RIO DE JANEIRO	692	23	10	2
3780	CENTRO	RUA RIO DE JANEIRO	714	23	11	2
3790	CENTRO	RUA RIO DE JANEIRO	722	23	12	2
3800	CENTRO	RUA RIO DE JANEIRO	736	23	13	2
3820	CENTRO	RUA RIO DE JANEIRO	744	23	13	2
3830	CENTRO	RUA RIO DE JANEIRO	752	23	14	2
3840	CENTRO	RUA RIO DE JANEIRO	760	23	14	2
3850	CENTRO	RUA PARANAGUA	424	23	13	2
4080	CENTRO	RUA PARANAGUA	0	24	14	2
4130	CENTRO	RUA BARAO DO RIO BRANCO	245	25	8	2
4220	CENTRO	PRACA PE. CALOGERO GAZIANO	259	27	0	2
4230	CENTRO	RUA BARAO DO RIO BRANCO	244	28	1	2
4240	CENTRO	RUA BARAO DO RIO BRANCO	264	28	2	2
4310	CENTRO	RUA BELO HORIZONTE	241	28	9	2
4320	CENTRO	RUA BELO HORIZONTE	231	28	10	2
4330	CENTRO	RUA BELO HORIZONTE	217	28	11	2
4340	CENTRO	RUA BELO HORIZONTE	203	28	12	2
4350	CENTRO	RUA VER. VILAS BOAS	474	28	13	2
4360	CENTRO	RUA VER. VILAS BOAS	490	28	15	2
4370	CENTRO	RUA BARAO DO RIO BRANCO	204	28	16	2

Numero do Cadastro	Codigo do Bairro	Cod. Logradouro	Numero do Imovel	Quadra	Lote	Setor
4380	CENTRO	RUA BARAO DO RIO BRANCO	222	28	17	2
4390	CENTRO	RUA BARAO DO RIO BRANCO	228	28	18	2
4650	CENTRO	RUA GOV. PAULO PIMENTEL	576	30	11	2
4780	CENTRO	RUA PRESIDENTE CASTELO BRANCO	343	32	8	2
4790	CENTRO	RUA PRESIDENTE CASTELO BRANCO	329	32	9	2
4800	CENTRO	RUA PRESIDENTE CASTELO BRANCO	301	32	10	2
4810	CENTRO	RUA PRESIDENTE CASTELO BRANCO	289	32	11	2
4820	CENTRO	RUA PRESIDENTE CASTELO BRANCO	279	32	12	2
4830	CENTRO	RUA RIO DE JANEIRO	338	32	13	2
4840	CENTRO	RUA RIO DE JANEIRO	354	32	14	2
4850	CENTRO	RUA RIO DE JANEIRO	364	32	15	2
4960	CENTRO	RUA PRESIDENTE CASTELO BRANCO	409	33	9	2
4970	CENTRO	RUA PRESIDENTE CASTELO BRANCO	397	33	10	2
4980	CENTRO	RUA PRESIDENTE CASTELO BRANCO	383	33	11	2
4990	CENTRO	RUA PRESIDENTE CASTELO BRANCO	369	33	12	2
5100	CENTRO	RUA RIO DE JANEIRO	235	34	5	2
5110	CENTRO	RUA RIO DE JANEIRO	219	34	6	2
5120	CENTRO	RUA RIO DE JANEIRO	205	34	7	2
5130	CENTRO	RUA RIO DE JANEIRO	189	34	8	2
5140	CENTRO	RUA SIDNEY NINNO	253	34	8	2
5150	CENTRO	RUA SIDNEY NINNO	243	34	9	2
5160	CENTRO	RUA SIDNEY NINNO	229	34	10	2
5170	CENTRO	RUA SIDNEY NINNO	215	34	11	2
5180	CENTRO	RUA VER. VILAS BOAS	190	34	12	2
5190	CENTRO	RUA VER. VILAS BOAS	200	34	12	2
5200	CENTRO	RUA VER. VILAS BOAS	220	34	13	2
5210	CENTRO	RUA VER. VILAS BOAS	232	34	14	2
5220	CENTRO	RUA VER. VILAS BOAS	240	34	15	2
5230	CENTRO	RUA PRESIDENTE CASTELO BRANCO	182	34	16	2
5240	CENTRO	RUA PRESIDENTE CASTELO BRANCO	198	34	17	2
5250	CENTRO	RUA PRESIDENTE CASTELO BRANCO	206	34	18	2
5260	CENTRO	RUA PRESIDENTE CASTELO BRANCO	314	35	1	2
5270	CENTRO	RUA PRESIDENTE CASTELO BRANCO	326	35	2	2
5280	CENTRO	RUA GOV. PAULO PIMENTEL	365	35	3	2
5290	CENTRO	RUA GOV. PAULO PIMENTEL	355	35	4	2
5300	CENTRO	RUA GOV. PAULO PIMENTEL	347	35	4	2
5310	CENTRO	RUA GOV. PAULO PIMENTEL	335	35	5	2
5320	CENTRO	RUA GOV. PAULO PIMENTEL	293	35	7	2
5330	CENTRO	RUA GOV. PAULO PIMENTEL	305	35	7	2
5340	CENTRO	RUA SIDNEY NINNO	351	35	8	2
5350	CENTRO	RUA SIDNEY NINNO	339	35	9	2
5360	CENTRO	RUA SIDNEY NINNO	327	35	10	2
5370	CENTRO	RUA SIDNEY NINNO	307	35	11	2
5380	CENTRO	RUA SIDNEY NINNO	297	35	12	2
5390	CENTRO	RUA RIO DE JANEIRO	214	35	13	2
Numero do Cadastro	Codigo do Bairro	Cod. Logradouro	Numero do Imovel	Quadra	Lote	Setor
5400	CENTRO	RUA RIO DE JANEIRO	236	35	14	2

5410	CENTRO	RUA RIO DE JANEIRO	250	35	15	2
5420	CENTRO	RUA PRESIDENTE CASTELO BRANCO	280	35	16	2
5430	CENTRO	RUA PRESIDENTE CASTELO BRANCO	288	35	17	2
5440	CENTRO	RUA PRESIDENTE CASTELO BRANCO	302	35	18	2
5530	CENTRO	RUA SIDNEY NINNO	447	36	7	2
5540	CENTRO	RUA SIDNEY NINNO	415	36	8	2
5550	CENTRO	RUA SIDNEY NINNO	405	36	9	2
5560	CENTRO	RUA GOV. PAULO PIMENTEL	308	36	10	2
5570	CENTRO	RUA GOV. PAULO PIMENTEL	290	36	10	2
5580	CENTRO	RUA GOV. PAULO PIMENTEL	320	36	11	2
5590	CENTRO	RUA GOV. PAULO PIMENTEL	336	36	12	2
5600	CENTRO	RUA GOV. PAULO PIMENTEL	348	36	13	2
5610	CENTRO	RUA GOV. PAULO PIMENTEL	366	36	14	2
5630	CENTRO	RUA SIDNEY NINNO	270	37	1	2
5640	CENTRO	RUA SIDNEY NINNO	286	37	3	2
5650	CENTRO	RUA RIO DE JANEIRO	129	37	4	2
5660	CENTRO	RUA RIO DE JANEIRO	0	37	5	2
5670	CENTRO	RUA RIO DE JANEIRO	105	37	6	2
5680	CENTRO	RUA RIO DE JANEIRO	91	37	7	2
5690	CENTRO	RUA RIO DE JANEIRO	77	37	8	2
5700	CENTRO	RUA RIO DE JANEIRO	0	37	9	2
5710	CENTRO	RUA RIO DE JANEIRO	55	37	10	2
5720	PARQUE GUAIRA	RUA OLAVO BILAC	0	37	11	2
5730	CENTRO	RUA OLAVO BILAC	240	37	13	2
5740	CENTRO	RUA OLAVO BILAC	256	37	14	2
5750	CENTRO	RUA OLAVO BILAC	264	37	15	2
5760	CENTRO	RUA VER. VILAS BOAS	26	37	15	2
5770	CENTRO	RUA VER. VILAS BOAS	48	37	16	2
5780	CENTRO	RUA VER. VILAS BOAS	66	37	17	2
5790	CENTRO	RUA VER. VILAS BOAS	84	37	18	2
5800	CENTRO	RUA VER. VILAS BOAS	100	37	19	2
5810	CENTRO	RUA VER. VILAS BOAS	106	37	20	2
5820	CENTRO	RUA VER. VILAS BOAS	116	37	21	2
5830	CENTRO	RUA SIDNEY NINNO	206	37	22	2
5840	CENTRO	RUA SIDNEY NINNO	218	37	23	2
5850	CENTRO	RUA SIDNEY NINNO	232	37	24	2
5860	CENTRO	RUA SIDNEY NINNO	340	39	1	2
5890	CENTRO	RUA GOV. PAULO PIMENTEL	225	40	4	2
5900	CENTRO	RUA GOV. PAULO PIMENTEL	219	40	4	2
5910	CENTRO	RUA GOV. PAULO PIMENTEL	241	40	6	2
5920	CENTRO	RUA GOV. PAULO PIMENTEL	0	39	7	2
5930	CENTRO	RUA GOV. PAULO PIMENTEL	0	39	8	2
5940	CENTRO	RUA GOV. PAULO PIMENTEL	0	39	9	2
5950	PARQUE GUAIRA	RUA OLAVO BILAC	0	39	10	2
Numero do Cadastro	Código do Bairro	Cod. Logradouro	Numero do Imovel	Quadra	Lote	Sector
5960	PARQUE GUAIRA	RUA OLAVO BILAC	0	39	11	2
5970	PARQUE GUAIRA	RUA OLAVO BILAC	0	39	12	2
5980	PARQUE GUAIRA	RUA OLAVO BILAC	0	39	13	2
5990	PARQUE GUAIRA	RUA OLAVO BILAC	0	39	14	2
6000	PARQUE GUAIRA	RUA OLAVO BILAC	0	39	15	2
6010	CENTRO	RUA RIO DE JANEIRO	0	39	16	2
6020	CENTRO	RUA RIO DE JANEIRO	0	39	17	2
6030	CENTRO	RUA RIO DE JANEIRO	0	39	18	2
6040	CENTRO	RUA RIO DE JANEIRO	0	39	19	2
6050	CENTRO	RUA RIO DE JANEIRO	0	39	20	2
6060	CENTRO	RUA RIO DE JANEIRO	130	39	21	2
6070	CENTRO	RUA VER. VILAS BOAS	972	72	9	2
6080	CENTRO	RUA JULIO SANTANA	70	75	3	2
6090	VILA ALTO DA BOA VISTA	RUA M.SIZENANDO L.DE MOURA	115	3	2	2
6100	CENTRO	RUA RIO DE JANEIRO	671	22	7	2
6110	CENTRO	AV. AVENIDA PARANAPANEMA	1341	70	14	2
6460	CENTRO	RUA SIDNEY NINNO	440	41	1	2
6470	CENTRO	RUA SAO PAULO	0	41	2	2
6480	CENTRO	RUA SAO PAULO	123	41	3	2
6490	CENTRO	RUA SAO PAULO	115	41	4	2
6500	CENTRO	RUA SAO PAULO	101	41	5	2
6510	CENTRO	RUA SAO PAULO	61	41	6	2
6520	PARQUE GUAIRA	RUA OLAVO BILAC	28	42	7	2
6530	PARQUE GUAIRA	RUA OLAVO BILAC	40	41	8	2
6540	PARQUE GUAIRA	RUA OLAVO BILAC	50	39	9	2
6550	PARQUE GUAIRA	RUA OLAVO BILAC	62	41	10	2
6560	PARQUE GUAIRA	RUA OLAVO BILAC	74	41	11	2
6570	CENTRO	RUA GOV. PAULO PIMENTEL	132	41	11	2
6580	CENTRO	RUA GOV. PAULO PIMENTEL	144	41	11	2
6590	CENTRO	RUA GOV. PAULO PIMENTEL	160	41	12	2
6600	CENTRO	RUA GOV. PAULO PIMENTEL	0	41	15	2
6620	CENTRO	RUA SIDNEY NINNO	414	41	16	2
6630	CENTRO	RUA RIO GRANDE DO SUL	0	43	1	2
6640	CENTRO	RUA RIO GRANDE DO SUL	415	43	1	2
6650	CENTRO	RUA RIO GRANDE DO SUL	401	43	4	2
6660	CENTRO	RUA RIO GRANDE DO SUL	385	43	5	2
6670	CENTRO	RUA RIO GRANDE DO SUL	371	43	6	2
6680	CENTRO	RUA RIO GRANDE DO SUL	363	43	7	2
6710	CENTRO	RUA IGUACU	252	43	10	2
6720	CENTRO	RUA IGUACU	262	43	11	2
6730	CENTRO	RUA PRESIDENTE CASTELO BRANCO	780	44	0	2
6740	CENTRO	RUA BELO HORIZONTE	714	45	18	2
6750	CENTRO	RUA BELO HORIZONTE	730	45	3	2
6760	CENTRO	RUA RIO GRANDE DO SUL	535	45	4	2

6770	CENTRO	RUA RIO GRANDE DO SUL	525	45	6	2
Numero do Cadastro	Código do Bairro	Cod. Logradouro	Numero do Imovel	Quadra	Lote	Setor
6780	CENTRO	RUA RIO GRANDE DO SUL	513	45	7	2
6790	CENTRO	RUA IGUACU	394	45	8	2
6800	CENTRO	RUA RIO GRANDE DO SUL	485	45	9	2
6810	CENTRO	RUA PRESIDENTE CASTELO BRANCO	675	45	10	2
6820	CENTRO	RUA IGUACU	356	45	11	2
6830	CENTRO	RUA BELO HORIZONTE	684	45	17	2
6850	CENTRO	RUA RIO GRANDE DO SUL	475	45	19	2
6870	CENTRO	RUA PRESIDENTE CASTELO BRANCO	707	45	20	2
6880	CENTRO	RUA PRESIDENTE CASTELO BRANCO	695	45	22	2
6890	CENTRO	RUA PRESIDENTE CASTELO BRANCO	685	45	23	2
6900	CENTRO	RUA BELO HORIZONTE	754	46	1	2
6910	CENTRO	RUA BELO HORIZONTE	770	46	2	2
6920	CENTRO	RUA BELO HORIZONTE	784	46	3	2
6930	CENTRO	RUA BRASIL	493	46	4	2
6940	CENTRO	RUA BRASIL	477	46	5	2
6950	CENTRO	RUA BRASIL	465	46	6	2
6960	CENTRO	RUA BRASIL	433	46	7	2
6970	CENTRO	RUA BRASIL	447	46	7	2
6980	CENTRO	RUA PRESIDENTE CASTELO BRANCO	791	46	8	2
6990	CENTRO	RUA PRESIDENTE CASTELO BRANCO	779	46	9	2
7000	CENTRO	RUA PRESIDENTE CASTELO BRANCO	765	46	10	2
7010	CENTRO	RUA RIO GRANDE DO SUL	466	46	13	2
7020	CENTRO	RUA RIO GRANDE DO SUL	478	46	14	2
7030	CENTRO	RUA RIO GRANDE DO SUL	490	46	15	2
7040	CENTRO	RUA RIO GRANDE DO SUL	0	46	16	2
7050	CENTRO	RUA RIO GRANDE DO SUL	512	46	17	2
7060	CENTRO	RUA RIO GRANDE DO SUL	524	46	18	2
7070	CENTRO	RUA RIO GRANDE DO SUL	536	46	19	2
7080	CENTRO	RUA RIO GRANDE DO SUL	546	46	20	2
7090	CENTRO	RUA BELO HORIZONTE	740	46	21	2
7100	CENTRO	RUA BELO HORIZONTE	744	46	22	2
7110	CENTRO	RUA BARAO DO RIO BRANCO	712	47	1	2
7120	CENTRO	RUA BARAO DO RIO BRANCO	722	47	2	2
7130	CENTRO	RUA RIO GRANDE DO SUL	675	47	3	2
7140	CENTRO	RUA RIO GRANDE DO SUL	661	47	4	2
7150	CENTRO	PRACA CLOVIS DE ABREU CARDOSO	8	47	5	2
7160	CENTRO	PRACA CLOVIS DE ABREU CARDOSO	20	47	6	2
7170	CENTRO	PRACA CLOVIS DE ABREU CARDOSO	30	47	7	2
7180	CENTRO	RUA BELO HORIZONTE	683	47	8	2
7190	CENTRO	RUA IGUACU	516	47	11	2
7200	CENTRO	RUA IGUACU	532	47	12	2
7210	CENTRO	RUA BARAO DO RIO BRANCO	676	47	13	2
7220	CENTRO	RUA BARAO DO RIO BRANCO	760	47	14	2
7230	CENTRO	RUA BARAO DO RIO BRANCO	700	47	15	2
7240	CENTRO	PRACA CLOVIS DE ABREU CARDOSO	42	47	16	2
Numero do Cadastro	Código do Bairro	Cod. Logradouro	Numero do Imovel	Quadra	Lote	Setor
7250	CENTRO	PRACA CLOVIS DE ABREU CARDOSO	54	47	17	2
7260	CENTRO	PRACA CLOVIS DE ABREU CARDOSO	60	47	18	2
7270	CENTRO	RUA RIO GRANDE DO SUL	589	47	19	2
7280	CENTRO	RUA BARAO DO RIO BRANCO	808	48	1	2
7290	CENTRO	RUA BARAO DO RIO BRANCO	834	48	2	2
7300	CENTRO	RUA BRASIL	617	48	4	2
7310	CENTRO	RUA BRASIL	609	48	4	2
7320	CENTRO	RUA BRASIL	599	48	5	2
7330	CENTRO	RUA BRASIL	585	48	6	2
7340	CENTRO	RUA BELO HORIZONTE	781	48	7	2
7350	CENTRO	RUA BRASIL	569	48	7	2
7360	CENTRO	RUA BELO HORIZONTE	769	48	8	2
7370	CENTRO	RUA BELO HORIZONTE	755	48	9	2
7380	CENTRO	RUA BELO HORIZONTE	747	48	10	2
7390	CENTRO	RUA BELO HORIZONTE	735	48	11	2
7400	CENTRO	RUA RIO GRANDE DO SUL	594	48	12	2
7410	CENTRO	PRACA CLOVIS DE ABREU CARDOSO	90	48	14	2
7420	CENTRO	PRACA CLOVIS DE ABREU CARDOSO	102	48	15	2
7430	CENTRO	PRACA CLOVIS DE ABREU CARDOSO	108	48	16	2
7440	CENTRO	PRACA CLOVIS DE ABREU CARDOSO	118	48	17	2
7450	CENTRO	PRACA CLOVIS DE ABREU CARDOSO	146	48	19	2
7460	CENTRO	RUA RIO GRANDE DO SUL	662	48	20	2
7470	CENTRO	RUA RIO GRANDE DO SUL	672	48	21	2
7480	CENTRO	RUA BARAO DO RIO BRANCO	788	48	22	2
7490	CENTRO	RUA BARAO DO RIO BRANCO	798	48	23	2
7500	CENTRO	RUA RIO GRANDE DO SUL	737	49	1	2
7510	CENTRO	RUA RIO GRANDE DO SUL	763	49	2	2
7520	CENTRO	RUA RIO GRANDE DO SUL	777	49	4	2
7530	CENTRO	RUA RIO GRANDE DO SUL	791	49	5	2
7540	CENTRO	RUA URBANO LUNARDELLI	798	49	6	2
7550	CENTRO	RUA URBANO LUNARDELLI	786	49	7	2
7560	CENTRO	RUA URBANO LUNARDELLI	778	49	8	2
7570	CENTRO	RUA IGUACU	680	49	8	2
7580	CENTRO	RUA IGUACU	664	49	9	2
7590	CENTRO	RUA IGUACU	650	49	10	2
7600	CENTRO	RUA IGUACU	636	49	11	2
7610	CENTRO	RUA IGUACU	617	49	12	2
7620	CENTRO	RUA BARAO DO RIO BRANCO	691	49	13	2
7630	CENTRO	RUA BARAO DO RIO BRANCO	707	49	15	2
7640	CENTRO	RUA BARAO DO RIO BRANCO	729	49	16	2
7650	CENTRO	RUA BARAO DO RIO BRANCO	743	49	16	2

Numero do Cadastro	Codigo do Bairro	Cod. Logradouro	Numero do Imovel	Quadra	Lote	Setor
7660	CENTRO	RUA RIO GRANDE DO SUL	727	49	17	2
7670	CENTRO	RUA URBANO LUNARDELLI	878	50	1	2
7680	CENTRO	RUA URBANO LUNARDELLI	890	50	2	2
7690	CENTRO	RUA URBANO LUNARDELLI	904	50	3	2
7700	CENTRO	RUA BRASIL	0	50	4	2
7710	CENTRO	RUA BRASIL	715	50	5	2
7720	CENTRO	RUA BRASIL	707	50	6	2
7740	CENTRO	RUA BARAO DO RIO BRANCO	839	50	7	2
7750	CENTRO	RUA BRASIL	691	50	7	2
7760	CENTRO	RUA BARAO DO RIO BRANCO	825	50	8	2
7770	CENTRO	RUA BARAO DO RIO BRANCO	811	50	9	2
7780	CENTRO	RUA BARAO DO RIO BRANCO	773	50	10	2
7790	CENTRO	RUA RIO GRANDE DO SUL	732	50	13	2
7800	CENTRO	RUA RIO GRANDE DO SUL	736	50	14	2
7810	CENTRO	RUA RIO GRANDE DO SUL	760	50	15	2
7820	CENTRO	RUA URBANO LUNARDELLI	842	50	16	2
7830	CENTRO	RUA URBANO LUNARDELLI	854	50	17	2
7840	CENTRO	RUA URBANO LUNARDELLI	866	50	18	2
7850	CENTRO	RUA RIO GRANDE DO SUL	895	51	1	2
7860	CENTRO	RUA RIO GRANDE DO SUL	905	51	1	2
7870	CENTRO	RUA RIO GRANDE DO SUL	915	51	1	2
7880	CENTRO	RUA RIO GRANDE DO SUL	883	51	2	2
7890	CENTRO	RUA RIO GRANDE DO SUL	877	51	2	2
7900	CENTRO	RUA RIO GRANDE DO SUL	867	51	3	2
7910	CENTRO	RUA RIO GRANDE DO SUL	847	51	4	2
7920	CENTRO	RUA URBANO LUNARDELLI	815	51	5	2
7930	CENTRO	RUA URBANO LUNARDELLI	803	51	6	2
7940	CENTRO	RUA URBANO LUNARDELLI	785	51	7	2
7950	CENTRO	RUA URBANO LUNARDELLI	773	51	8	2
7960	CENTRO	RUA IGUACU	710	51	9	2
7970	CENTRO	RUA IGUACU	742	51	10	2
7980	CENTRO	RUA IGUACU	754	51	11	2
7990	CENTRO	RUA IGUACU	770	51	12	2
8000	CENTRO	RUA IGUACU	780	51	13	2
8010	CENTRO	RUA IGUACU	802	51	14	2
8020	CENTRO	RUA PARANAGUA	806	51	15	2
8030	CENTRO	RUA PARANAGUA	820	51	16	2
8040	CENTRO	RUA PARANAGUA	828	51	17	2
8050	CENTRO	RUA URBANO LUNARDELLI	875	52	1	2
8060	CENTRO	RUA RAQUEL DE QUEIROZ	342	53	1	2
8070	CENTRO	RUA RAQUEL DE QUEIROZ	352	53	2	2
8080	CENTRO	RUA RAQUEL DE QUEIROZ	1023	53	3	2
8090	CENTRO	RUA RIO GRANDE DO SUL	1011	53	3	2
8100	CENTRO	RUA RIO GRANDE DO SUL	997	53	4	2
8110	CENTRO	RUA RIO GRANDE DO SUL	985	53	5	2
8120	CENTRO	RUA RIO GRANDE DO SUL	965	53	6	2
8130	CENTRO	RUA RIO GRANDE DO SUL	971	53	6	2
8140	CENTRO	RUA PARANAGUA	843	53	7	2
8150	CENTRO	RUA RIO GRANDE DO SUL	955	53	7	2
Numero do Cadastro	Codigo do Bairro	Cod. Logradouro	Numero do Imovel	Quadra	Lote	Setor
8160	CENTRO	RUA PARANAGUA	829	53	8	2
8170	CENTRO	RUA PARANAGUA	817	53	9	2
8180	CENTRO	RUA PARANAGUA	805	53	10	2
8190	CENTRO	RUA PARANAGUA	787	53	11	2
8200	CENTRO	RUA PARANAGUA	777	53	12	2
8210	CENTRO	RUA IGUACU	838	53	12	2
8220	CENTRO	RUA IGUACU	848	53	13	2
8230	CENTRO	RUA IGUACU	872	53	14	2
8240	CENTRO	RUA IGUACU	882	53	15	2
8250	CENTRO	RUA IGUACU	896	53	16	2
8260	CENTRO	RUA IGUACU	912	53	16	2
8270	CENTRO	RUA RAQUEL DE QUEIROZ	310	53	17	2
8280	CENTRO	RUA RAQUEL DE QUEIROZ	324	53	18	2
8290	CENTRO	RUA RAQUEL DE QUEIROZ	430	54	1	2
8300	CENTRO	RUA RAQUEL DE QUEIROZ	442	54	2	2
8310	CENTRO	RUA RAQUEL DE QUEIROZ	458	54	3	2
8320	CENTRO	RUA BRASIL	983	54	4	2
8330	CENTRO	RUA BRASIL	969	54	5	2
8340	CENTRO	RUA BRASIL	957	54	5	2
8350	CENTRO	RUA BRASIL	941	54	6	2
8360	CENTRO	RUA PARANAGUA	937	54	7	2
8370	CENTRO	RUA BRASIL	925	54	7	2
8380	CENTRO	RUA PARANAGUA	929	54	8	2
8390	CENTRO	RUA PARANAGUA	919	54	8	2
8400	CENTRO	RUA PARANAGUA	909	54	9	2
8410	CENTRO	RUA PARANAGUA	895	54	10	2
8420	CENTRO	RUA PARANAGUA	883	54	11	2
8430	CENTRO	RUA PARANAGUA	869	54	12	2
8440	CENTRO	RUA RIO GRANDE DO SUL	954	54	12	2
8450	CENTRO	RUA RIO GRANDE DO SUL	966	54	13	2
8460	CENTRO	RUA RIO GRANDE DO SUL	986	54	14	2
8470	CENTRO	RUA RIO GRANDE DO SUL	996	54	15	2
8480	CENTRO	RUA RIO GRANDE DO SUL	1026	54	16	2
8490	CENTRO	RUA RAQUEL DE QUEIROZ	404	54	17	2
8500	CENTRO	RUA RAQUEL DE QUEIROZ	0	54	18	2
8510	CENTRO	RUA RIO GRANDE DO SUL	1171	55	1	2
8520	CENTRO	RUA RIO GRANDE DO SUL	1123	55	4	2
8530	CENTRO	RUA RIO GRANDE DO SUL	1107	55	5	2

8540	CENTRO	RUA RIO GRANDE DO SUL	1099	55	5	2
8550	CENTRO	RUA RIO GRANDE DO SUL	1083	55	6	2
8560	CENTRO	RUA RAQUEL DE QUEIROZ	365	55	7	2
8570	CENTRO	RUA RIO GRANDE DO SUL	1077	55	7	2
8580	CENTRO	RUA RAQUEL DE QUEIROZ	353	55	8	2
8590	CENTRO	RUA RAQUEL DE QUEIROZ	341	55	9	2
8600	CENTRO	RUA RAQUEL DE QUEIROZ	323	55	10	2
Numero do Cadastro	Código do Bairro	Cod. Logradouro	Numero do Imovel	Quadra	Lote	Setor
8610	CENTRO	RUA RAQUEL DE QUEIROZ	301	55	11	2
8620	CENTRO	RUA IGUACU	0	55	11	2
8630	CENTRO	RUA RAQUEL DE QUEIROZ	313	55	11	2
8640	CENTRO	RUA IGUACU	966	55	12	2
8650	CENTRO	RUA IGUACU	974	55	13	2
8660	CENTRO	RUA IGUACU	984	55	14	2
8670	CENTRO	RUA IGUACU	1000	55	15	2
8680	CENTRO	RUA IGUACU	1038	55	17	2
8690	CENTRO	RUA IGUACU	1050	55	17	2
8700	CENTRO	RUA GUANABARA	386	55	19	2
8710	CENTRO	RUA GUANABARA	398	55	20	2
8720	CENTRO	RUA GUANABARA	412	55	21	2
8730	CENTRO	RUA GUANABARA	426	55	22	2
8740	CENTRO	RUA GUANABARA	438	55	23	2
8750	CENTRO	RUA RIO GRANDE DO SUL	1195	55	24	2
8760	CENTRO	RUA RIO GRANDE DO SUL	1181	55	24	2
8770	CENTRO	RUA BRASIL	1117	56	1	2
8780	CENTRO	RUA BRASIL	0	56	1	2
8790	CENTRO	RUA BRASIL	1105	56	2	2
8800	CENTRO	RUA BRASIL	1089	56	3	2
8810	CENTRO	RUA BRASIL	1077	56	4	2
8820	CENTRO	RUA BRASIL	1061	56	5	2
8830	CENTRO	RUA RAQUEL DE QUEIROZ	457	56	6	2
8840	CENTRO	RUA BRASIL	1047	56	6	2
8850	CENTRO	RUA RAQUEL DE QUEIROZ	443	56	7	2
8860	CENTRO	RUA RAQUEL DE QUEIROZ	429	56	8	2
8870	CENTRO	RUA RAQUEL DE QUEIROZ	419	56	9	2
8880	CENTRO	RUA RAQUEL DE QUEIROZ	403	56	10	2
8890	CENTRO	RUA RAQUEL DE QUEIROZ	393	56	11	2
8900	CENTRO	RUA RIO GRANDE DO SUL	1074	56	11	2
8910	CENTRO	RUA RIO GRANDE DO SUL	1086	56	12	2
8920	CENTRO	RUA RIO GRANDE DO SUL	1098	56	13	2
8930	CENTRO	RUA RIO GRANDE DO SUL	1114	56	14	2
8940	CENTRO	RUA RIO GRANDE DO SUL	1126	56	15	2
8950	CENTRO	RUA RIO GRANDE DO SUL	1136	56	15	2
8960	CENTRO	RUA RIO GRANDE DO SUL	1144	56	16	2
8970	CENTRO	RUA RIO GRANDE DO SUL	1152	56	16	2
8980	CENTRO	RUA RIO GRANDE DO SUL	1194	56	17	2
8990	CENTRO	RUA GUANABARA	502	56	18	2
9000	CENTRO	RUA GUANABARA	494	56	18	2
9010	CENTRO	RUA GUANABARA	520	56	19	2
9020	CENTRO	RUA GUANABARA	510	56	19	2
9030	CENTRO	RUA GUANABARA	526	56	20	2
9040	CENTRO	RUA BRASIL	1153	56	21	2
9050	CENTRO	AV. AVENIDA PARANAPANEMA	617	57	1	2
Numero do Cadastro	Código do Bairro	Cod. Logradouro	Numero do Imovel	Quadra	Lote	Setor
9060	CENTRO	AV. AVENIDA PARANAPANEMA	637	57	1	2
9070	CENTRO	RUA BRASIL	1335	57	1	2
9080	CENTRO	RUA BRASIL	1321	57	2	2
9090	CENTRO	RUA BRASIL	1305	57	3	2
9100	CENTRO	RUA RIO GRANDE DO SUL	1300	57	7	2
9110	CENTRO	RUA RIO GRANDE DO SUL	1316	57	8	2
9120	CENTRO	RUA RIO GRANDE DO SUL	1328	57	9	2
9130	CENTRO	RUA RIO GRANDE DO SUL	1342	57	9	2
9140	CENTRO	AV. AVENIDA PARANAPANEMA	671	57	11	2
9150	CENTRO	AV. AVENIDA PARANAPANEMA	661	57	12	2
9160	CENTRO	RUA BRASIL	1241	58	1	2
9170	CENTRO	RUA BRASIL	1229	58	2	2
9180	CENTRO	RUA BRASIL	1219	58	3	2
9190	CENTRO	RUA GUANABARA	539	58	4	2
9200	CENTRO	RUA GUANABARA	549	58	4	2
9210	CENTRO	RUA GUANABARA	529	58	5	2
9220	CENTRO	RUA GUANABARA	523	58	6	2
9230	CENTRO	RUA GUANABARA	513	58	7	2
9240	CENTRO	RUA GUANABARA	505	58	8	2
9250	CENTRO	RUA GUANABARA	497	58	9	2
9260	CENTRO	RUA GUANABARA	479	58	10	2
9270	CENTRO	RUA GUANABARA	489	58	10	2
9280	CENTRO	RUA RIO GRANDE DO SUL	1244	58	11	2
9290	CENTRO	RUA RIO GRANDE DO SUL	1254	58	12	2
9300	CENTRO	RUA RIO GRANDE DO SUL	1266	58	13	2
9310	CENTRO	RUA RIO GRANDE DO SUL	1268	58	14	2
9320	CENTRO	RUA DOMINGOS MIGNACA NETTO	73	58	15	2
9330	CENTRO	RUA DOMINGOS MIGNACA NETTO	0	58	16	2
9340	CENTRO	AV. AVENIDA PARANAPANEMA	743	59	1	2
9350	CENTRO	AV. AVENIDA PARANAPANEMA	719	59	2	2
9360	CENTRO	RUA RIO GRANDE DO SUL	1335	59	3	2
9370	CENTRO	RUA RIO GRANDE DO SUL	1321	59	4	2
9380	CENTRO	RUA DOMINGOS MIGNACA NETTO	118	59	5	2
9390	CENTRO	RUA DOMINGOS MIGNACA NETTO	0	59	6	2
9400	CENTRO	RUA DOMINGOS MIGNACA NETTO	156	59	8	2

9410	CENTRO	RUA DOMINGOS MIGNACA NETTO	172	59	8	2
9420	CENTRO	RUA IGUACU	1200	59	9	2
9430	CENTRO	RUA IGUACU	1208	59	9	2
9440	CENTRO	RUA IGUACU	1224	59	10	2
9450	CENTRO	AV. AVENIDA PARANAPANEMA	793	59	11	2
9460	CENTRO	AV. AVENIDA PARANAPANEMA	773	59	12	2
9470	CENTRO	AV. AVENIDA PARANAPANEMA	761	59	12	2
9480	CENTRO	RUA IGUACU	1146	60	1	2
9490	CENTRO	RUA IGUACU	1166	60	2	2
9500	CENTRO	RUA DOMINGOS MIGNACA NETTO	155	60	2	2
Numero do Cadastro	Codigo do Bairro	Cod. Logradouro	Numero do Imovel	Quadra	Lote	Sector
9510	CENTRO	RUA DOMINGOS MIGNACA NETTO	0	60	3	2
9520	CENTRO	RUA DOMINGOS MIGNACA NETTO	131	60	4	2
9530	CENTRO	RUA DOMINGOS MIGNACA NETTO	119	60	5	2
9540	CENTRO	RUA RIO GRANDE DO SUL	1271	60	6	2
9550	CENTRO	RUA RIO GRANDE DO SUL	1261	60	6	2
9560	CENTRO	RUA GUANABARA	451	60	7	2
9570	CENTRO	RUA GUANABARA	439	60	8	2
9580	CENTRO	RUA GUANABARA	425	60	9	2
9590	CENTRO	RUA GUANABARA	0	60	10	2
9600	CENTRO	RUA GUANABARA	405	60	11	2
9610	CENTRO	RUA IGUACU	1114	60	11	2
9620	CENTRO	RUA IGUACU	1130	60	12	2
9630	CENTRO	RUA IGUACU	1205	61	1	2
9640	CENTRO	RUA IGUACU	1161	61	4	2
9650	CENTRO	RUA IGUACU	1147	61	5	2
9660	CENTRO	RUA IGUACU	1129	61	6	2
9670	CENTRO	RUA IGUACU	1113	61	6	2
9680	CENTRO	RUA GUANABARA	339	61	7	2
9690	CENTRO	RUA GUANABARA	333	61	8	2
9700	CENTRO	RUA GUANABARA	319	61	9	2
9710	CENTRO	RUA GUANABARA	303	61	10	2
9720	CENTRO	RUA GUANABARA	315	61	10	2
9730	CENTRO	RUA PRESIDENTE KENNEDY	1128	61	11	2
9740	CENTRO	RUA PRESIDENTE KENNEDY	1136	61	11	2
9750	CENTRO	RUA PRESIDENTE KENNEDY	1148	61	12	2
9760	CENTRO	RUA PRESIDENTE KENNEDY	1142	61	12	2
9770	CENTRO	RUA PRESIDENTE KENNEDY	1166	61	13	2
9780	CENTRO	RUA DOMINGOS MIGNACA NETTO	249	61	13	2
9790	CENTRO	RUA DOMINGOS MIGNACA NETTO	264	61	14	2
9800	CENTRO	RUA DOMINGOS MIGNACA NETTO	248	61	15	2
9810	CENTRO	RUA MAURO MOLINA	101	62	1	2
9820	CENTRO	RUA MAURO MOLINA	111	62	1	2
9830	CENTRO	AV. AVENIDA PARANAPANEMA	1000	62	2	2
9840	CENTRO	AV. AVENIDA PARANAPANEMA	1100	62	4	2
9850	CENTRO	AV. AVENIDA PARANAPANEMA	1110	62	5	2
9860	CENTRO	AV. AVENIDA PARANAPANEMA	1120	62	6	2
9870	CENTRO	RUA SAO PAULO	1159	62	7	2
9880	CENTRO	RUA MAURO MOLINA	369	62	8	2
9890	CENTRO	RUA MAURO MOLINA	329	62	9	2
9900	CENTRO	RUA GUANABARA	240	63	1	2
9910	CENTRO	RUA GUANABARA	254	63	2	2
9920	CENTRO	RUA PRESIDENTE KENNEDY	1087	63	3	2
9930	CENTRO	RUA PRESIDENTE KENNEDY	1085	63	3	2
9940	CENTRO	RUA PRESIDENTE KENNEDY	1059	63	4	2
9950	CENTRO	RUA JOAO B. ANDRADE	14	63	5	2
Numero do Cadastro	Codigo do Bairro	Cod. Logradouro	Numero do Imovel	Quadra	Lote	Sector
9960	CENTRO	RUA JOAO B. ANDRADE	42	63	7	2
9970	CENTRO	RUA JOAO B. ANDRADE	54	63	8	2
9980	CENTRO	RUA JOAO B. ANDRADE	68	63	9	2
9990	CENTRO	RUA JOAO B. ANDRADE	78	63	10	2
10000	CENTRO	RUA SAO PAULO	1046	63	10	2
10010	CENTRO	RUA SAO PAULO	1068	63	11	2
10020	CENTRO	RUA SAO PAULO	1094	63	12	2
10030	CENTRO	RUA SAO PAULO	1080	63	12	2
10040	CENTRO	RUA GUANABARA	214	63	13	2
10050	CENTRO	RUA GUANABARA	226	63	14	2
10060	CENTRO	RUA SAO PAULO	1111	64	1	2
10080	LOTEAMENTO SAO BENEDITO	TRAV. VER. HENRIQUE B. VIDAL	51	0	29	2
10100	CENTRO	RUA IGUACU	50	97	4	2
10110	CENTRO	RUA AVENIDA PRIMAVERA	177	74	18	2
10120	CENTRO	RUA GOV. PAULO PIMENTEL	1128	68	7	2
10130	CENTRO	RUA VER. VILAS BOAS	840	19	11	2
10150	CENTRO	RUA OSNY DO AMARAL	311	77	1	2
10160	CENTRO	RUA OSNY DO AMARAL	301	77	1	2
10200	CENTRO	RUA GUANABARA	158	65	1	2
10210	CENTRO	AV. AVENIDA PARANAPANEMA	1195	65	1	2
10220	CENTRO	RUA SAO PAULO	1093	65	2	2
10230	CENTRO	RUA SAO PAULO	1067	65	3	2
10240	CENTRO	RUA JOAO B. ANDRADE	110	65	4	2
10250	CENTRO	RUA SAO PAULO	1045	65	4	2
10260	CENTRO	RUA JOAO B. ANDRADE	126	65	5	2
10270	CENTRO	RUA JOAO B. ANDRADE	134	65	6	2
10280	CENTRO	RUA JOAO B. ANDRADE	142	65	7	2
10290	CENTRO	RUA GOV. PAULO PIMENTEL	1188	65	7	2
10300	CENTRO	RUA JOAO B. ANDRADE	152	65	7	2
10310		RUA JOAO B. ANDRADE	162	65	7	2
10320	CENTRO	RUA GOV. PAULO PIMENTEL	1218	65	8	2
10330	CENTRO	RUA GOV. PAULO PIMENTEL	1208	65	8	2

10340	CENTRO	AV. AVENIDA PARANAPANEMA	1221	65	9	2
10350	CENTRO	AV. AVENIDA PARANAPANEMA	1207	65	10	2
10360	CENTRO	RUA MAURO MOLINA	0	66	1	2
10370	CENTRO	RUA MAURO MOLINA	0	66	2	2
10380	CENTRO	RUA MAURO MOLINA	0	66	3	2
10390	CENTRO	RUA MAURO MOLINA	0	66	4	2
10400	CENTRO	RUA MAURO MOLINA	0	66	5	2
10410	CENTRO	RUA MAURO MOLINA	0	66	6	2
10420	CENTRO	RUA GOV. PAULO PIMENTEL	0	66	7	2
10430	CENTRO	RUA GUANABARA	0	66	8	2
10440	CENTRO	RUA GUANABARA	0	66	9	2
10450	CENTRO	RUA GUANABARA	0	66	10	2
10460	CENTRO	RUA GUANABARA	0	66	11	2
Numero do Cadastro	Código do Bairro	Cod. Logradouro	Numero do Imóvel	Quadra	Lote	Setor
10470	CENTRO	RUA RIO DE JANEIRO	0	66	12	2
10480	CENTRO	RUA RIO DE JANEIRO	0	66	13	2
10490	CENTRO	RUA RIO DE JANEIRO	0	66	14	2
10500	CENTRO	AV. AVENIDA PARANAPANEMA	1296	67	3	2
10510	CENTRO	RUA GOV. PAULO PIMENTEL	1247	67	2	2
10520	CENTRO	AV. AVENIDA PARANAPANEMA	1330	67	5	2
10530	CENTRO	RUA RIO DE JANEIRO	998	67	6	2
10540	CENTRO	RUA RIO DE JANEIRO	988	67	6	2
10550	CENTRO	RUA RIO DE JANEIRO	1008	67	7	2
10560	CENTRO	RUA RIO DE JANEIRO	1038	67	8	2
10570	CENTRO	RUA RIO DE JANEIRO	1034	67	8	2
10580	CENTRO	RUA RIO DE JANEIRO	1020	67	8	2
10590	CENTRO	RUA GUANABARA	22	67	9	2
10600	CENTRO	RUA GUANABARA	0	67	10	2
10610	CENTRO	RUA JOAO B. ANDRADE	133	68	1	2
10620	CENTRO	RUA JOAO B. ANDRADE	117	68	2	2
10630	CENTRO	RUA SAO PAULO	987	68	3	2
10640	CENTRO	RUA RAQUEL DE QUEIROZ	83	68	5	2
10650	CENTRO	RUA RAQUEL DE QUEIROZ	69	68	5	2
10660	CENTRO	RUA RAQUEL DE QUEIROZ	49	68	5	2
10670	CENTRO	RUA RAQUEL DE QUEIROZ	37	68	6	2
10680	CENTRO	RUA GOV. PAULO PIMENTEL	1128	68	7	2
10690	CENTRO	RUA GOV. PAULO PIMENTEL	1150	68	8	2
10700	CENTRO	RUA JOAO B. ANDRADE	157	68	9	2
10710	CENTRO	RUA JOAO B. ANDRADE	147	68	10	2
10720	CENTRO	RUA GUANABARA	255	69	0	2
10730	CENTRO	AV. AVENIDA PARANAPANEMA	1323	70	1	2
10740	CENTRO	RUA GOV. PAULO PIMENTEL	1181	70	2	2
10750	CENTRO	RUA GOV. PAULO PIMENTEL	1193	70	2	2
10760	CENTRO	AV. AVENIDA PARANAPANEMA	1313	70	2	2
10770	CENTRO	RUA GOV. PAULO PIMENTEL	1173	70	2	2
10780	CENTRO	RUA GOV. PAULO PIMENTEL	1161	70	3	2
10790	CENTRO	RUA GOV. PAULO PIMENTEL	1159	70	4	2
10800	CENTRO	RUA GOV. PAULO PIMENTEL	1141	70	5	2
10810	CENTRO	RUA GOV. PAULO PIMENTEL	1129	70	6	2
10820	CENTRO	RUA GOV. PAULO PIMENTEL	1119	70	6	2
10830	CENTRO	RUA GOV. PAULO PIMENTEL	1075	70	7	2
10840	CENTRO	RUA GOV. PAULO PIMENTEL	1063	70	8	2
10850	CENTRO	TRAV. JUCELINO PEREIRA	36	70	8	2
10860	CENTRO	TRAV. JUCELINO PEREIRA	58	70	9	2
10870	CENTRO	TRAV. JUCELINO PEREIRA	78	70	9	2
10880	CENTRO	TRAV. JUCELINO PEREIRA	68	70	9	2
10890	CENTRO	RUA RIO DE JANEIRO	904	70	11	2
10900	CENTRO	RUA RIO DE JANEIRO	910	70	12	2
10910	CENTRO	AV. AVENIDA PARANAPANEMA	1359	70	14	2
Numero do Cadastro	Código do Bairro	Cod. Logradouro	Numero do Imóvel	Quadra	Lote	Setor
10920	CENTRO	AV. AVENIDA PARANAPANEMA	1339	70	14	2
10930	CENTRO	TRAV. CARLOS CHAGAS	48	71	1	2
10940	CENTRO	AV. AVENIDA PARANAPANEMA	0	72	1	2
10950	CENTRO	RUA RIO DE JANEIRO	1001	72	3	2
10960	CENTRO	TRAV. CARLOS CHAGAS	35	72	4	2
10970	CENTRO	TRAV. CARLOS CHAGAS	41	72	5	2
10980	CENTRO	TRAV. CARLOS CHAGAS	55	72	6	2
10990	CENTRO	TRAV. CARLOS CHAGAS	65	72	7	2
11000	CENTRO	RUA VER. VILAS BOAS	1000	72	8	2
11010	CENTRO	RUA VER. VILAS BOAS	0	73	1	2
11080	CENTRO	RUA MARECHAL DEOD. FONSECA	178	74	1	2
11090	CENTRO	RUA MARECHAL DEOD. FONSECA	152	74	1	2
11100	CENTRO	RUA MARECHAL DEOD. FONSECA	136	74	1	2
11210	CENTRO	RUA VER. VILAS BOAS	1009	74	11	2
11220	CENTRO	RUA VER. VILAS BOAS	1001	74	11	2
11230	CENTRO	RUA VER. VILAS BOAS	993	74	11	2
11240	CENTRO	RUA VER. VILAS BOAS	987	74	11	2
11250	CENTRO	RUA VER. VILAS BOAS	941	74	12	2
11260	CENTRO	RUA VER. VILAS BOAS	965	74	12	2
11270	CENTRO	RUA VER. VILAS BOAS	977	74	12	2
11280	CENTRO	RUA VER. VILAS BOAS	951	74	12	2
11290	CENTRO	RUA AVENIDA PRIMAVERA	285	74	12	2
11300	CENTRO	RUA AVENIDA PRIMAVERA	267	74	13	2
11310	CENTRO	RUA AVENIDA PRIMAVERA	245	74	14	2
11320	CENTRO	RUA AVENIDA PRIMAVERA	227	74	15	2
11330	CENTRO	RUA AVENIDA PRIMAVERA	209	74	16	2
11340	CENTRO	RUA AVENIDA PRIMAVERA	187	74	17	2
11350	CENTRO	RUA AVENIDA PRIMAVERA	167	74	18	2
11360	CENTRO	RUA AVENIDA PRIMAVERA	147	74	19	2

11370	CENTRO	RUA AVENIDA PRIMAVERA	133	74	20	2
11380	CENTRO	RUA AVENIDA PRIMAVERA	103	74	21	2
11390	CENTRO	RUA AVENIDA PRIMAVERA	87	74	22	2
11400	CENTRO	RUA AVENIDA PRIMAVERA	272	75	1	2
11410	CENTRO	RUA AVENIDA PRIMAVERA	266	75	2	2
11420	CENTRO	RUA AVENIDA PRIMAVERA	252	75	2	2
11430	CENTRO	RUA AVENIDA PRIMAVERA	226	75	3	2
11440	CENTRO	RUA AVENIDA PRIMAVERA	208	75	3	2
11450	CENTRO	RUA AVENIDA PRIMAVERA	174	75	4	2
11460	CENTRO	RUA AVENIDA PRIMAVERA	134	75	5	2
11470	CENTRO	RUA AVENIDA PRIMAVERA	112	75	6	2
11480	CENTRO	RUA MARECHAL DEOD. FONSECA	104	75	6	2
11490	CENTRO	RUA JULIO SANTANA	188	75	7	2
11500	CENTRO	RUA JULIO SANTANA	180	75	8	2
11510	CENTRO	RUA JULIO SANTANA	170	75	9	2
11520	CENTRO	RUA JULIO SANTANA	160	75	10	2
Numero do Cadastro	Codigo do Bairro	Cod. Logradouro	Numero do Imovel	Quadra	Lote	Setor
11530	CENTRO	RUA JULIO SANTANA	187	75	5	2
11540	CENTRO	RUA JULIO SANTANA	179	75	6	2
11550	CENTRO	RUA JULIO SANTANA	169	75	7	2
11560	CENTRO	RUA JULIO SANTANA	159	75	8	2
11570	CENTRO	RUA JULIO SANTANA	151	75	9	2
11580	CENTRO	RUA JULIO SANTANA	139	75	10	2
11590	CENTRO	RUA JULIO SANTANA	129	75	11	2
11600	CENTRO	RUA JULIO SANTANA	121	75	12	2
11610	CENTRO	RUA JULIO SANTANA	119	75	13	2
11620	CENTRO	RUA JULIO SANTANA	111	75	14	2
11630	CENTRO	RUA JULIO SANTANA	89	75	15	2
11640	CENTRO	RUA JULIO SANTANA	79	75	16	2
11650	CENTRO	AV. AVENIDA PARANAPANEMA	1758	75	17	2
11660	CENTRO	AV. AVENIDA PARANAPANEMA	1742	75	18	2
11670	CENTRO	AV. AVENIDA PARANAPANEMA	1726	75	19	2
11680	CENTRO	AV. AVENIDA PARANAPANEMA	1708	75	20	2
11690	CENTRO	RUA MAURO MOLINA	747	76	1	2
11700	CENTRO	RUA MARECHAL DEOD. FONSECA	225	76	2	2
11710	CENTRO	RUA OSNY DO AMARAL	270	76	3	2
11720	CENTRO	RUA OSNY DO AMARAL	280	76	3	2
11730	CENTRO	RUA MAURO MOLINA	759	76	4	2
11740	CENTRO	RUA OSNY DO AMARAL	292	76	5	2
11750	CENTRO	RUA OSNY DO AMARAL	302	76	6	2
11760	CENTRO	RUA MAURO MOLINA	769	76	7	2
11770	CENTRO	RUA MAURO MOLINA	781	76	8	2
11780	CENTRO	RUA MAURO MOLINA	789	76	8	2
11790	CENTRO	RUA OSNY DO AMARAL	312	76	9	2
11810	CENTRO	RUA OSNY DO AMARAL	291	77	2	2
11820	CENTRO	RUA MARECHAL DEOD. FONSECA	181	77	3	2
11830	CENTRO	RUA AVENIDA PRIMAVERA	53	77	4	2
11840	CENTRO	RUA MARECHAL DEOD. FONSECA	135	77	4	2
11850	CENTRO	RUA AVENIDA PRIMAVERA	33	77	5	2
11860	CENTRO	RUA AVENIDA PRIMAVERA	13	77	6	2
11870	CENTRO	RUA AVENIDA PRIMAVERA	14	78	1	2
11880	CENTRO	RUA AVENIDA PRIMAVERA	32	78	2	2
11890	CENTRO	RUA AVENIDA PRIMAVERA	52	78	3	2
11900	CENTRO	RUA URBANO LUNARDELLI	220	79	1	2
11910	CENTRO	RUA URBANO LUNARDELLI	236	79	2	2
11920	CENTRO	RUA URBANO LUNARDELLI	254	79	3	2
11930	CENTRO	RUA VER. VILAS BOAS	623	79	3	2
11940	CENTRO	RUA VER. VILAS BOAS	601	79	4	2
11960	CENTRO	RUA VER. VILAS BOAS	575	79	6	2
11970	CENTRO	RUA VER. VILAS BOAS	565	79	7	2
11980	CENTRO	RUA BARAO DO RIO BRANCO	181	79	7	2
11990	CENTRO	RUA VER. VILAS BOAS	557	79	7	2
Numero do Cadastro	Codigo do Bairro	Cod. Logradouro	Numero do Imovel	Quadra	Lote	Setor
12000	CENTRO	RUA BARAO DO RIO BRANCO	163	79	8	2
12010	CENTRO	RUA BARAO DO RIO BRANCO	151	79	9	2
12020	CENTRO	RUA BARAO DO RIO BRANCO	137	79	10	2
12030	CENTRO	RUA BARAO DO RIO BRANCO	123	79	11	2
12040	CENTRO	RUA BARAO DO RIO BRANCO	107	79	12	2
12050	CENTRO	RUA ARAGUAIA	506	79	12	2
12060	CENTRO	RUA ARAGUAIA	518	79	13	2
12070	CENTRO	RUA ARAGUAIA	532	79	14	2
12080	CENTRO	RUA ARAGUAIA	545	79	15	2
12090	CENTRO	RUA URBANO LUNARDELLI	186	79	16	2
12100	CENTRO	RUA URBANO LUNARDELLI	194	79	17	2
12110	CENTRO	RUA URBANO LUNARDELLI	210	79	18	2
12120	CENTRO	RUA BARAO DO RIO BRANCO	150	80	1	2
12130	CENTRO	RUA BARAO DO RIO BRANCO	164	80	2	2
12140	CENTRO	RUA VER. VILAS BOAS	519	80	3	2
12150	CENTRO	RUA VER. VILAS BOAS	493	80	4	2
12160	CENTRO	RUA VER. VILAS BOAS	473	80	5	2
12170	CENTRO	RUA VER. VILAS BOAS	461	80	6	2
12180	CENTRO	RUA BELO HORIZONTE	177	80	7	2
12190	CENTRO	RUA VER. VILAS BOAS	447	80	7	2
12200	CENTRO	RUA BELO HORIZONTE	163	80	8	2
12210	CENTRO	RUA BELO HORIZONTE	147	80	9	2
12220	CENTRO	RUA BELO HORIZONTE	133	80	10	2
12230	CENTRO	RUA BELO HORIZONTE	121	80	11	2
12240	CENTRO	RUA BELO HORIZONTE	105	80	12	2
12250	CENTRO	RUA ARAGUAIA	380	80	12	2

12260	CENTRO	RUA ARAGUAIA	398	80	13	2
12270	CENTRO	RUA ARAGUAIA	412	80	14	2
12280	CENTRO	RUA ARAGUAIA	428	80	15	2
12290	CENTRO	RUA ARAGUAIA	440	80	16	2
12300	CENTRO	RUA ARAGUAIA	454	80	16	2
12310	CENTRO	RUA BARAO DO RIO BRANCO	124	80	17	2
12320	CENTRO	RUA BARAO DO RIO BRANCO	134	80	18	2
12330	CENTRO	RUA BELO HORIZONTE	146	81	1	2
12340	CENTRO	RUA BELO HORIZONTE	162	81	2	2
12350	CENTRO	RUA BELO HORIZONTE	176	81	3	2
12360	CENTRO	RUA VER. VILAS BOAS	369	81	4	2
12370	CENTRO	RUA VER. VILAS BOAS	355	81	5	2
12380	CENTRO	RUA VER. VILAS BOAS	339	81	6	2
12390	CENTRO	RUA VER. VILAS BOAS	329	81	7	2
12400	CENTRO	RUA VER. VILAS BOAS	319	81	7	2
12410	CENTRO	RUA VER. VILAS BOAS	309	81	7	2
12420	CENTRO	RUA PRESIDENTE CASTELO BRANCO	139	81	8	2
12430	CENTRO	RUA PRESIDENTE CASTELO BRANCO	123	81	9	2
12440	CENTRO	RUA PRESIDENTE CASTELO BRANCO	111	81	10	2
Numero do Cadastro	Codigo do Bairro	Cod. Logradouro	Numero do Imovel	Quadra	Lote	Sector
12450	CENTRO	RUA PRESIDENTE CASTELO BRANCO	97	81	11	2
12460	CENTRO	RUA PRESIDENTE CASTELO BRANCO	85	81	12	2
12470	CENTRO	RUA ARAGUAIA	264	81	12	2
12480	CENTRO	RUA ARAGUAIA	258	81	12	2
12490	CENTRO	RUA ARAGUAIA	278	81	13	2
12500	CENTRO	RUA ARAGUAIA	296	81	14	2
12510	CENTRO	RUA ARAGUAIA	310	81	15	2
12520	CENTRO	RUA BELO HORIZONTE	104	81	16	2
12530	CENTRO	RUA BELO HORIZONTE	122	81	17	2
12550	CENTRO	RUA PRESIDENTE CASTELO BRANCO	118	82	1	2
12560	CENTRO	RUA PRESIDENTE CASTELO BRANCO	138	82	2	2
12570	CENTRO	RUA PRESIDENTE CASTELO BRANCO	0	82	3	2
12580	CENTRO	RUA VER. VILAS BOAS	253	82	4	2
12590	CENTRO	RUA VER. VILAS BOAS	239	82	5	2
12600	CENTRO	RUA VER. VILAS BOAS	231	82	6	2
12610	CENTRO	RUA SIDNEY NINNO	179	82	7	2
12620	CENTRO	RUA SIDNEY NINNO	175	82	8	2
12630	CENTRO	RUA SIDNEY NINNO	145	82	9	2
12640	CENTRO	RUA SIDNEY NINNO	133	82	10	2
12650	CENTRO	RUA SIDNEY NINNO	123	82	11	2
12660	CENTRO	RUA ARAGUAIA	194	82	12	2
12670	CENTRO	RUA ARAGUAIA	224	82	13	2
12680	CENTRO	RUA ARAGUAIA	244	82	14	2
12690	CENTRO	RUA ARAGUAIA	254	82	15	2
12700	CENTRO	RUA PRESIDENTE CASTELO BRANCO	86	82	16	2
12710	CENTRO	RUA PRESIDENTE CASTELO BRANCO	98	82	17	2
12720	CENTRO	RUA PRESIDENTE CASTELO BRANCO	104	82	18	2
12730	CENTRO	RUA SIDNEY NINNO	146	83	1	2
12740	CENTRO	RUA SIDNEY NINNO	158	83	2	2
12760	CENTRO	RUA VER. VILAS BOAS	143	83	3	2
12770	CENTRO	RUA VER. VILAS BOAS	135	83	4	2
12780	CENTRO	RUA VER. VILAS BOAS	99	83	6	2
12790	CENTRO	RUA VER. VILAS BOAS	85	83	7	2
12800	CENTRO	RUA VER. VILAS BOAS	61	83	8	2
12810	CENTRO	RUA VER. VILAS BOAS	47	83	9	2
12820	CENTRO	RUA VER. VILAS BOAS	13	83	10	2
12830	CENTRO	RUA VER. VILAS BOAS	21	83	10	2
12840	PARQUE GUAIRA	RUA OLAVO BILAC	308	83	11	2
12850	PARQUE GUAIRA	RUA OLAVO BILAC	322	83	12	2
12860	PARQUE GUAIRA	RUA OLAVO BILAC	336	83	13	2
12870	CENTRO	RUA OLAVO BILAC	348	83	14	2
12880	CENTRO	RUA ARAGUAIA	30	83	15	2
12890	CENTRO	RUA ARAGUAIA	14	83	15	2
12900	CENTRO	RUA ARAGUAIA	0	83	16	2
12910	CENTRO	RUA ARAGUAIA	46	83	16	2
Numero do Cadastro	Codigo do Bairro	Cod. Logradouro	Numero do Imovel	Quadra	Lote	Sector
12920	CENTRO	RUA ARAGUAIA	54	83	17	2
12930	CENTRO	RUA ARAGUAIA	68	83	17	2
12940	CENTRO	RUA ARAGUAIA	78	83	18	2
12950	CENTRO	RUA ARAGUAIA	88	83	19	2
12960	CENTRO	RUA ARAGUAIA	100	83	20	2
12970	CENTRO	RUA SIDNEY NINNO	108	83	22	2
12980	CENTRO	RUA SIDNEY NINNO	122	83	23	2
12990	CENTRO	RUA SIDNEY NINNO	136	83	24	2
13000	CENTRO	RUA URBANO LUNARDELLI	122	84	1	2
13010	CENTRO	RUA URBANO LUNARDELLI	144	84	2	2
13020	CENTRO	RUA URBANO LUNARDELLI	156	84	3	2
13030	CENTRO	RUA ARAGUAIA	567	84	3	2
13040	CENTRO	RUA ARAGUAIA	547	84	4	2
13050	CENTRO	RUA ARAGUAIA	531	84	5	2
13060	CENTRO	RUA ARAGUAIA	517	84	6	2
13070	CENTRO	RUA ARAGUAIA	483	84	7	2
13080	CENTRO	RUA ARAGUAIA	505	84	7	2
13090	CENTRO	RUA BARAO DO RIO BRANCO	71	84	8	2
13100	CENTRO	RUA BARAO DO RIO BRANCO	57	84	9	2
13110	CENTRO	RUA BARAO DO RIO BRANCO	43	84	10	2
13120	CENTRO	RUA BARAO DO RIO BRANCO	19	84	11	2
13130	CENTRO	RUA OURO PRETO	213	84	12	2
13140	CENTRO	RUA BARAO DO RIO BRANCO	11	84	12	2

13150	CENTRO	RUA OURO PRETO	179	84	13	2
13160	CENTRO	RUA OURO PRETO	195	84	14	2
13170	CENTRO	RUA OURO PRETO	165	84	15	2
13180	CENTRO	RUA URBANO LUNARDELLI	68	84	16	2
13190	CENTRO	RUA URBANO LUNARDELLI	82	84	17	2
13200	CENTRO	RUA URBANO LUNARDELLI	106	84	18	2
13210	CENTRO	RUA BARAO DO RIO BRANCO	56	85	1	2
13220	CENTRO	RUA BARAO DO RIO BRANCO	70	85	2	2
13230	CENTRO	RUA ARAGUAIA	453	85	3	2
13240	CENTRO	RUA ARAGUAIA	441	85	3	2
13250	CENTRO	RUA ARAGUAIA	427	85	4	2
13260	CENTRO	RUA ARAGUAIA	411	85	5	2
13270	CENTRO	RUA ARAGUAIA	397	85	6	2
13280	CENTRO	RUA ARAGUAIA	369	85	7	2
13290	CENTRO	RUA ARAGUAIA	387	85	7	2
13300	CENTRO	RUA BELO HORIZONTE	67	85	8	2
13310	CENTRO	RUA BELO HORIZONTE	49	85	9	2
13320	CENTRO	RUA BELO HORIZONTE	41	85	10	2
13330	CENTRO	RUA BELO HORIZONTE	39	85	11	2
13340	CENTRO	RUA BELO HORIZONTE	15	85	12	2
13350	CENTRO	RUA OURO PRETO	311	85	13	2
13360	CENTRO	RUA OURO PRETO	299	85	14	2
Numero do Cadastro	Codigo do Bairro	Cod. Logradouro	Numero do Imovel	Quadra	Lote	Setor
13370	CENTRO	RUA OURO PRETO	283	85	15	2
13380	CENTRO	RUA BARAO DO RIO BRANCO	10	85	16	2
13390	CENTRO	RUA OURO PRETO	271	85	16	2
13400	CENTRO	RUA BARAO DO RIO BRANCO	20	85	17	2
13410	CENTRO	RUA BARAO DO RIO BRANCO	44	85	18	2
13420	CENTRO	RUA BELO HORIZONTE	52	86	1	2
13430	CENTRO	RUA BELO HORIZONTE	66	86	2	2
13440	CENTRO	RUA BELO HORIZONTE	84	86	3	2
13450	CENTRO	RUA ARAGUAIA	309	86	4	2
13460	CENTRO	RUA ARAGUAIA	295	86	5	2
13470	CENTRO	RUA ARAGUAIA	279	86	6	2
13480	CENTRO	RUA PRESIDENTE CASTELO BRANCO	65	86	7	2
13490	CENTRO	RUA ARAGUAIA	267	86	7	2
13500	CENTRO	RUA PRESIDENTE CASTELO BRANCO	41	86	8	2
13510	CENTRO	RUA PRESIDENTE CASTELO BRANCO	31	86	9	2
13520	CENTRO	RUA PRESIDENTE CASTELO BRANCO	17	86	10	2
13530	CENTRO	RUA OURO PRETO	447	86	11	2
13540	CENTRO	RUA OURO PRETO	431	86	13	2
13550	CENTRO	RUA OURO PRETO	415	86	14	2
13560	CENTRO	RUA OURO PRETO	401	86	15	2
13570	CENTRO	RUA BELO HORIZONTE	16	86	16	2
13580	CENTRO	RUA OURO PRETO	385	86	16	2
13590	CENTRO	RUA BELO HORIZONTE	26	86	17	2
13600	CENTRO	RUA BELO HORIZONTE	40	86	18	2
13610	CENTRO	RUA PRESIDENTE CASTELO BRANCO	0	87	1	2
13620	CENTRO	RUA SIDNEY NINNO	0	87	10	2
13630	CENTRO	RUA PRESIDENTE CASTELO BRANCO	0	87	11	2
13640	CENTRO	RUA OURO PRETO	671	88	1	2
13650	CENTRO	RUA OURO PRETO	665	88	1	2
13660	CENTRO	RUA OURO PRETO	661	88	2	2
13670	CENTRO	RUA OURO PRETO	651	88	3	2
13680	CENTRO	RUA SIDNEY NINNO	12	88	4	2
13690	CENTRO	RUA SIDNEY NINNO	28	88	5	2
13700	CENTRO	RUA SIDNEY NINNO	42	88	6	2
13710	CENTRO	RUA SIDNEY NINNO	56	88	7	2
13720	CENTRO	RUA SIDNEY NINNO	70	88	8	2
13730	CENTRO	RUA SIDNEY NINNO	86	88	9	2
13740	CENTRO	RUA ARAGUAIA	147	88	10	2
13750	CENTRO	RUA ARAGUAIA	113	88	11	2
13760	CENTRO	RUA ARAGUAIA	103	88	11	2
13770	CENTRO	RUA ARAGUAIA	91	88	12	2
13780	CENTRO	RUA ARAGUAIA	81	88	13	2
13800	CENTRO	RUA ARAGUAIA	69	88	14	2
13810	CENTRO	RUA ARAGUAIA	55	88	15	2
13820	CENTRO	RUA ARAGUAIA	49	88	15	2
Numero do Cadastro	Codigo do Bairro	Cod. Logradouro	Numero do Imovel	Quadra	Lote	Setor
13830	CENTRO	RUA ARAGUAIA	35	88	16	2
13840	CENTRO	RUA ARAGUAIA	5	88	16	2
13850	CENTRO	RUA OURO PRETO	0	88	1	2
13860	CENTRO	RUA OURO PRETO	650	88	2	2
13870	CENTRO	RUA SIDNEY NINNO	2	88	3	2
13880	CENTRO	RUA PARANAGUA	248	89	1	2
13890	CENTRO	RUA PARANAGUA	260	89	2	2
13900	CENTRO	RUA PARANAGUA	268	89	3	2
13910	CENTRO	RUA VER. VILAS BOAS	743	89	3	2
13920	CENTRO	RUA VER. VILAS BOAS	729	89	4	2
13930	CENTRO	RUA VER. VILAS BOAS	719	89	4	2
13940	CENTRO	RUA VER. VILAS BOAS	707	89	5	2
13950	CENTRO	RUA VER. VILAS BOAS	689	89	6	2
13960	CENTRO	RUA URBANO LUNARDELLI	243	89	7	2
13970	CENTRO	RUA URBANO LUNARDELLI	223	89	9	2
13980	CENTRO	RUA URBANO LUNARDELLI	209	89	10	2
13990	CENTRO	RUA URBANO LUNARDELLI	217	89	9	2
14000	CENTRO	RUA URBANO LUNARDELLI	193	89	11	2
14010	CENTRO	RUA ARAGUAIA	622	89	12	2
14020	CENTRO	RUA ARAGUAIA	634	89	13	2

14030	CENTRO	RUA ARAGUAIA	658	89	14	2
14040	CENTRO	RUA ARAGUAIA	670	89	15	2
14050	CENTRO	RUA PARANAGUA	206	89	16	2
14060	CENTRO	RUA PARANAGUA	212	89	16	2
14070	CENTRO	RUA PARANAGUA	218	89	17	2
14080	CENTRO	RUA PARANAGUA	224	89	17	2
14090	CENTRO	RUA PARANAGUA	236	89	18	2
14100	CENTRO	RUA VER. VILAS BOAS	0	89	1	2
14120	CENTRO	RUA PARANAGUA	180	90	1	2
14170	CENTRO	RUA ARAGUAIA	0	90	6	2
14180	CENTRO	RUA URBANO LUNARDELLI	155	90	7	2
14190	CENTRO	RUA URBANO LUNARDELLI	143	90	8	2
14200	CENTRO	RUA URBANO LUNARDELLI	0	90	9	2
14210	CENTRO	RUA URBANO LUNARDELLI	105	90	10	2
14220	CENTRO	RUA URBANO LUNARDELLI	81	90	11	2
14240	CENTRO	RUA OURO PRETO	73	90	13	2
14250	CENTRO	RUA OURO PRETO	59	90	14	2
14260	CENTRO	RUA OURO PRETO	45	90	15	2
14270	CENTRO	RUA OURO PRETO	31	90	16	2
14280	CENTRO	RUA PARANAGUA	130	90	17	2
14290	CENTRO	RUA PARANAGUA	144	90	18	2
14300	CENTRO	RUA OURO PRETO	0	90	1	2
14310	CENTRO	RUA URBANO LUNARDELLI	29	90	1	2
14320	CENTRO	RUA RIO GRANDE DO SUL	315	91	1	2
14330	CENTRO	RUA RIO GRANDE DO SUL	299	91	2	2
Numero do Cadastro	Codigo do Bairro	Cod. Logradouro	Numero do Imovel	Quadra	Lote	Setor
14340	CENTRO	RUA RIO GRANDE DO SUL	293	91	3	2
14350	CENTRO	RUA RIO GRANDE DO SUL	275	91	4	2
14360	CENTRO	RUA RIO GRANDE DO SUL	263	91	5	2
14370	CENTRO	RUA RIO GRANDE DO SUL	251	91	6	2
14390	CENTRO	RUA SIDNEY NINNO	289	91	9	2
14400	CENTRO	RUA RIO GRANDE DO SUL	264	92	0	2
14410	CENTRO	RUA PE. LUIZ GIAVARINI	268	93	1	2
14420	CENTRO	RUA PE. LUIZ GIAVARINI	258	93	1	2
14430	CENTRO	RUA PE. LUIZ GIAVARINI	280	93	2	2
14440	CENTRO	RUA PE. LUIZ GIAVARINI	292	93	3	2
14450	CENTRO	RUA URBANO LUNARDELLI	965	93	4	2
14460	CENTRO	RUA URBANO LUNARDELLI	953	93	5	2
14470	CENTRO	RUA BRASIL	788	93	6	2
14480	CENTRO	RUA BRASIL	800	93	7	2
14490	CENTRO	RUA BRASIL	812	93	8	2
14500	CENTRO	RUA BRASIL	824	93	8	2
14510	CENTRO	RUA PARANAGUA	0	93	11	2
14520	CENTRO	RUA DA SAUDADE	17	94	0	2
14530	CENTRO	RUA DA SAUDADE	43	94	15	2
14540	CENTRO	RUA DA SAUDADE	63	94	15	2
14550	CENTRO	RUA BRASIL	714	94	1	2
14560	CENTRO	RUA BRASIL	726	94	2	2
14570	CENTRO	RUA BRASIL	738	94	3	2
14580	CENTRO	RUA BRASIL	748	94	4	2
14590	CENTRO	RUA BRASIL	768	94	5	2
14600	CENTRO	RUA URBANO LUNARDELLI	0	94	6	2
14610	CENTRO	RUA URBANO LUNARDELLI	0	94	7	2
14620	CENTRO	RUA URBANO LUNARDELLI	976	94	8	2
14630	CENTRO	RUA URBANO LUNARDELLI	988	94	9	2
14640	CENTRO	RUA URBANO LUNARDELLI	1000	94	10	2
14650	CENTRO	RUA PE. LUIZ GIAVARINI	354	94	11	2
14660	CENTRO	RUA PE. LUIZ GIAVARINI	0	94	12	2
14670	CENTRO	RUA PE. LUIZ GIAVARINI	400	94	15	2
14680	CENTRO	RUA BRASIL	646	94	16	2
14690	CENTRO	RUA BRASIL	686	94	19	2
14700	CENTRO	RUA BRASIL	698	94	20	2
14710	CENTRO	RUA PE. LUIZ GIAVARINI	6	95	1	2
14720	CENTRO	RUA PE. LUIZ GIAVARINI	70	95	2	2
14730	CENTRO	RUA PE. LUIZ GIAVARINI	10	95	3	2
14740	CENTRO	RUA PE. LUIZ GIAVARINI	0	95	4	2
14750	CENTRO	RUA PE. LUIZ GIAVARINI	93	95	5	2
14760	CENTRO	TRAV. GOIAS	13	95	6	2
14770	CENTRO	TRAV. GOIAS	14	95	7	2
14780	CENTRO	TRAV. GOIAS	15	95	8	2
14790	CENTRO	TRAV. GOIAS	16	95	9	2

Numero do Cadastro	Codigo do Bairro	Cod. Logradouro	Numero do Imovel	Quadra	Lote	Setor
14800	CENTRO	RUA BRASIL	0	95	10	2
14810	CENTRO	RUA BRASIL	1034	95	11	2
14820	CENTRO	RUA BRASIL	1046	95	12	2
14830	CENTRO	TRAV. GOIAS	0	95	13	2
14840	CENTRO	TRAV. GOIAS	0	95	14	2
14850	CENTRO	TRAV. GOIAS	0	95	15	2
14860	CENTRO	RUA BRASIL	1062	95	16	2
14870	JARDIM SAO PAULO	AV. ANTONIO FERNANDES	240	96	1	2
14880	JARDIM SAO PAULO	AV. ANTONIO FERNANDES	290	96	2	2
14890	JARDIM SAO PAULO	AV. ANTONIO FERNANDES	280	96	2	2
14900	JARDIM SAO PAULO	AV. ANTONIO FERNANDES	268	96	2	2
14920	JARDIM SAO PAULO	AV. ANTONIO FERNANDES	312	1	17	2
14930	JARDIM SAO PAULO	AV. ANTONIO FERNANDES	220	2	10	2
14940	VILA IGUACU	RUA MARIA JOANA DE PAULA	1	1	19	2
14950	VILA IGUACU	RUA MARIA JOANA DE PAULA	2	1	20	2

14960	VILA IGUACU	RUA MARIA JOANA DE PAULA	3	1	21	2
14970	VILA IGUACU	RUA MARIA JOANA DE PAULA	4	1	22	2
14980	VILA IGUACU	RUA MARIA JOANA DE PAULA	5	1	23	2
14990	VILA IGUACU	RUA MARIA JOANA DE PAULA	6	1	24	2
15000	VILA IGUACU	RUA MARIA JOANA DE PAULA	7	1	25	2
15010	VILA IGUACU	RUA MARIA JOANA DE PAULA	8	1	26	2
15020	VILA IGUACU	RUA MARIA JOANA DE PAULA	9	1	27	2
15030	VILA IGUACU	RUA MARIA JOANA DE PAULA	10	1	28	2
15040	VILA IGUACU	RUA MARIA JOANA DE PAULA	11	1	29	2
15050	VILA IGUACU	RUA MARIA JOANA DE PAULA	12	1	30	2
15060	VILA IGUACU	RUA MARIA JOANA DE PAULA	13	1	31	2
15070	VILA IGUACU	RUA MARIA JOANA DE PAULA	14	1	32	2
15080	VILA IGUACU	RUA MARIA JOANA DE PAULA	15	1	33	2
15090	VILA IGUACU	RUA MARIA JOANA DE PAULA	16	1	34	2
15100	VILA IGUACU	RUA MARIA JOANA DE PAULA	17	1	35	2
15110	VILA IGUACU	RUA MARIA JOANA DE PAULA	18	1	36	2
15120	VILA IGUACU	RUA MARIA JOANA DE PAULA	19	1	37	2
15130	VILA IGUACU	RUA MARIA JOANA DE PAULA	20	1	38	2
15140	VILA IGUACU	RUA EDMUNDO CARVALHO	21	1	39	2
15150	VILA IGUACU	RUA EDMUNDO CARVALHO	22	1	40	2
15160	VILA IGUACU	RUA EDMUNDO CARVALHO	23	1	41	2
15170	VILA IGUACU	RUA EDMUNDO CARVALHO	24	1	42	2
15180	VILA IGUACU	RUA EDMUNDO CARVALHO	25	1	43	2
15190	VILA IGUACU	RUA EDMUNDO CARVALHO	26	1	44	2
15200	VILA IGUACU	RUA EDMUNDO CARVALHO	27	1	45	2
15210	VILA IGUACU	RUA EDMUNDO CARVALHO	28	1	46	2
15220	VILA IGUACU	RUA EDMUNDO CARVALHO	29	1	47	2
15230	VILA IGUACU	RUA EDMUNDO CARVALHO	30	1	48	2
15240	VILA IGUACU	RUA EDMUNDO CARVALHO	31	1	49	2
15250	VILA IGUACU	RUA EDMUNDO CARVALHO	32	1	50	2
Numero do Cadastro	Código do Bairro	Cod. Logradouro	Numero do Imovel	Quadra	Lote	Setor
15260	VILA IGUACU	RUA EDMUNDO CARVALHO	33	1	51	2
15270	VILA IGUACU	RUA EDMUNDO CARVALHO	34	1	52	2
15280	VILA IGUACU	RUA EDMUNDO CARVALHO	35	1	53	2
15290	VILA IGUACU	RUA EDMUNDO CARVALHO	36	1	54	2
15300	VILA IGUACU	RUA EDMUNDO CARVALHO	37	1	55	2
15310	VILA IGUACU	RUA EDMUNDO CARVALHO	38	1	56	2
15320	VILA IGUACU	RUA EDMUNDO CARVALHO	39	1	57	2
15330	VILA IGUACU	RUA EDMUNDO CARVALHO	40	1	58	2
15340	VILA IGUACU	RUA BENEDITO BALBINO OLIVEIRA	41	1	59	2
15350	VILA IGUACU	RUA BENEDITO BALBINO OLIVEIRA	42	1	60	2
15360	VILA IGUACU	RUA BENEDITO BALBINO OLIVEIRA	43	1	61	2
15370	VILA IGUACU	RUA BENEDITO BALBINO OLIVEIRA	44	1	62	2
15380	VILA IGUACU	RUA BENEDITO BALBINO OLIVEIRA	45	1	63	2
15390	VILA IGUACU	RUA BENEDITO BALBINO OLIVEIRA	46	1	64	2
15400	VILA IGUACU	RUA BENEDITO BALBINO OLIVEIRA	47	1	65	2
15410	VILA IGUACU	RUA BENEDITO BALBINO OLIVEIRA	48	1	66	2
15420	VILA IGUACU	RUA BENEDITO BALBINO OLIVEIRA	49	1	67	2
15430	VILA IGUACU	RUA BENEDITO BALBINO OLIVEIRA	50	1	68	2
15440	VILA IGUACU	RUA BENEDITO BALBINO OLIVEIRA	51	1	69	2
15450	VILA IGUACU	RUA BENEDITO BALBINO OLIVEIRA	52	1	70	2
15460	VILA IGUACU	RUA BENEDITO BALBINO OLIVEIRA	53	1	71	2
15470	VILA IGUACU	RUA BENEDITO BALBINO OLIVEIRA	54	1	72	2
15480	VILA IGUACU	RUA BENEDITO BALBINO OLIVEIRA	55	1	73	2
15490	VILA IGUACU	RUA BENEDITO BALBINO OLIVEIRA	56	1	74	2
15500	VILA IGUACU	RUA BENEDITO BALBINO OLIVEIRA	57	1	75	2
15510	VILA IGUACU	RUA BENEDITO BALBINO OLIVEIRA	58	1	76	2
15520	VILA IGUACU	RUA BENEDITO BALBINO OLIVEIRA	59	1	77	2
15530	VILA IGUACU	RUA BENEDITO BALBINO OLIVEIRA	60	1	78	2
15540	VILA IGUACU	RUA JOAO BATISTA ROSIN	61	1	79	2
15550	VILA IGUACU	RUA JOAO BATISTA ROSIN	62	1	80	2
15560	VILA IGUACU	RUA JOAO BATISTA ROSIN	63	1	81	2
15570	VILA IGUACU	RUA JOAO BATISTA ROSIN	64	1	82	2
15580	VILA IGUACU	RUA JOAO BATISTA ROSIN	65	1	83	2
15590	VILA IGUACU	RUA JOAO BATISTA ROSIN	66	1	84	2
15600	VILA IGUACU	RUA JOAO BATISTA ROSIN	67	1	85	2
15610	VILA IGUACU	RUA JOAO BATISTA ROSIN	68	1	86	2
15620	VILA IGUACU	RUA JOAO BATISTA ROSIN	69	1	87	2
15630	VILA IGUACU	RUA JOAO BATISTA ROSIN	70	1	88	2
15640	VILA IGUACU	RUA JOAO BATISTA ROSIN	71	1	90	2
15650	VILA IGUACU	RUA JOAO BATISTA ROSIN	72	1	91	2
15660	VILA IGUACU	RUA JOAO BATISTA ROSIN	73	1	92	2
15670	VILA IGUACU	RUA JOAO BATISTA ROSIN	74	1	93	2
15680	VILA IGUACU	RUA JOAO BATISTA ROSIN	75	1	94	2
15690	VILA IGUACU	RUA JOAO BATISTA ROSIN	76	1	95	2
15700	VILA IGUACU	RUA JOAO BATISTA ROSIN	77	1	96	2
Numero do Cadastro	Código do Bairro	Cod. Logradouro	Numero do Imovel	Quadra	Lote	Setor
15710	VILA IGUACU	RUA JOAO BATISTA ROSIN	78	1	97	2
15720	VILA IGUACU	RUA JOAO BATISTA ROSIN	79	1	98	2
15730	VILA IGUACU	RUA JOAO BATISTA ROSIN	80	1	99	2
15740	VILA IGUACU	RUA ANGELO CEREZA	81	2	1	2
15750	VILA IGUACU	RUA ANGELO CEREZA	82	2	2	2
15760	VILA IGUACU	RUA ANGELO CEREZA	83	2	3	2
15770	VILA IGUACU	RUA ANGELO CEREZA	84	2	4	2
15780	VILA IGUACU	RUA ANGELO CEREZA	85	2	5	2
15790	VILA IGUACU	RUA ANGELO CEREZA	86	2	6	2
15800	VILA IGUACU	RUA ANGELO CEREZA	87	2	7	2
15810	VILA IGUACU	RUA ANGELO CEREZA	88	2	8	2
15820	VILA IGUACU	RUA ANGELO CEREZA	89	2	9	2

15830	VILA IGUACU	RUA ANGELO CEREZA	90	2	10	2
15840	VILA IGUACU	RUA VER. ANTONIO JOSE DONATO	91	2	11	2
15850	VILA IGUACU	RUA VER. ANTONIO JOSE DONATO	92	2	12	2
15860	VILA IGUACU	RUA VER. ANTONIO JOSE DONATO	93	2	13	2
15870	VILA IGUACU	RUA VER. ANTONIO JOSE DONATO	94	2	14	2
15880	VILA IGUACU	RUA VER. ANTONIO JOSE DONATO	95	2	15	2
15890	VILA IGUACU	RUA VER. ANTONIO JOSE DONATO	96	2	16	2
15900	VILA IGUACU	RUA VER. ANTONIO JOSE DONATO	97	2	17	2
15910	VILA IGUACU	RUA VER. ANTONIO JOSE DONATO	98	2	18	2
15920	VILA IGUACU	RUA VER. ANTONIO JOSE DONATO	99	2	19	2
15930	VILA IGUACU	RUA VER. ANTONIO JOSE DONATO	100	2	20	2
15940	VILA IGUACU	RUA VER. ANTONIO JOSE DONATO	101	2	21	2
15950	VILA IGUACU	RUA VER. ANTONIO JOSE DONATO	102	2	22	2
15960	VILA IGUACU	RUA VER. ANTONIO JOSE DONATO	103	2	23	2
15970	VILA IGUACU	RUA VER. ANTONIO JOSE DONATO	104	2	24	2
15980	VILA IGUACU	RUA VER. ANTONIO JOSE DONATO	105	2	25	2
15990	VILA IGUACU	RUA VER. ANTONIO JOSE DONATO	106	2	26	2
16000	VILA IGUACU	RUA VER. ANTONIO JOSE DONATO	107	2	27	2
16010	VILA IGUACU	RUA VER. ANTONIO JOSE DONATO	108	2	28	2
16020	VILA IGUACU	RUA VER. ANTONIO JOSE DONATO	109	2	29	2
16030	VILA IGUACU	RUA VER. ANTONIO JOSE DONATO	110	2	30	2
16040	VILA IGUACU	RUA JOAO CALDIM	111	2	31	2
16050	VILA IGUACU	RUA JOAO CALDIM	112	2	32	2
16060	VILA IGUACU	RUA JOAO CALDIM	113	2	33	2
16070	VILA IGUACU	RUA JOAO CALDIM	114	2	34	2
16080	VILA IGUACU	RUA JOAO CALDIM	115	2	35	2
16090	VILA IGUACU	RUA JOAO CALDIM	116	2	36	2
16100	VILA IGUACU	RUA JOAO CALDIM	117	2	37	2
16110	VILA IGUACU	RUA JOAO CALDIM	118	2	38	2
16120	VILA IGUACU	RUA JOAO CALDIM	119	2	39	2
16130	VILA IGUACU	RUA JOAO CALDIM	120	2	40	2
16140	VILA IGUACU	RUA JOAO CALDIM	121	2	41	2
16150	VILA IGUACU	RUA JOAO CALDIM	122	2	42	2
Numero do Cadastro	Codigo do Bairro	Cod. Logradouro	Numero do Imovel	Quadra	Lote	Setor
16160	VILA IGUACU	RUA JOAO CALDIM	123	2	43	2
16170	VILA IGUACU	RUA JOAO CALDIM	124	2	44	2
16180	VILA IGUACU	RUA JOAO CALDIM	125	2	45	2
16190	VILA IGUACU	RUA JOAO CALDIM	126	2	46	2
16200	VILA IGUACU	RUA JOAO CALDIM	127	2	47	2
16210	VILA IGUACU	RUA JOAO CALDIM	128	2	48	2
16220	VILA IGUACU	RUA JOAO CALDIM	129	2	49	2
16230	VILA IGUACU	RUA JOAO CALDIM	130	2	50	2
16240	VILA IGUACU	RUA ANESIO DE ARRUDA PENTEADO	131	2	51	2
16250	VILA IGUACU	RUA ANESIO DE ARRUDA PENTEADO	132	2	52	2
16260	VILA IGUACU	RUA ANESIO DE ARRUDA PENTEADO	133	2	53	2
16270	VILA IGUACU	RUA ANESIO DE ARRUDA PENTEADO	134	2	54	2
16280	VILA IGUACU	RUA ANESIO DE ARRUDA PENTEADO	135	2	55	2
16290	VILA IGUACU	RUA ANESIO DE ARRUDA PENTEADO	136	2	56	2
16300	VILA IGUACU	RUA ANESIO DE ARRUDA PENTEADO	137	2	57	2
16310	VILA IGUACU	RUA ANESIO DE ARRUDA PENTEADO	138	2	58	2
16320	VILA IGUACU	RUA ANESIO DE ARRUDA PENTEADO	139	2	59	2
16330	VILA IGUACU	RUA ANESIO DE ARRUDA PENTEADO	140	2	60	2
16340	VILA IGUACU	RUA ANESIO DE ARRUDA PENTEADO	141	2	61	2
16350	VILA IGUACU	RUA ANESIO DE ARRUDA PENTEADO	142	2	62	2
16360	VILA IGUACU	RUA ANESIO DE ARRUDA PENTEADO	143	2	63	2
16370	VILA IGUACU	RUA ANESIO DE ARRUDA PENTEADO	144	2	64	2
16380	VILA IGUACU	RUA ANESIO DE ARRUDA PENTEADO	145	2	65	2
16390	VILA IGUACU	RUA ANESIO DE ARRUDA PENTEADO	146	2	66	2
16400	VILA IGUACU	RUA ANESIO DE ARRUDA PENTEADO	147	2	67	2
16410	VILA IGUACU	RUA ANESIO DE ARRUDA PENTEADO	148	2	68	2
16420	VILA IGUACU	RUA ANESIO DE ARRUDA PENTEADO	149	2	69	2
16430	VILA IGUACU	RUA ANESIO DE ARRUDA PENTEADO	150	2	70	2
16440	VILA IGUACU	RUA RAMIRO DELFINO	151	2	71	2
16450	VILA IGUACU	RUA RAMIRO DELFINO	152	2	72	2
16460	VILA IGUACU	RUA RAMIRO DELFINO	153	2	73	2
16470	VILA IGUACU	RUA RAMIRO DELFINO	154	2	74	2
16480	VILA IGUACU	RUA RAMIRO DELFINO	155	2	75	2
16490	VILA IGUACU	RUA RAMIRO DELFINO	156	2	76	2
16500	VILA IGUACU	RUA RAMIRO DELFINO	157	2	77	2
16510	VILA IGUACU	RUA RAMIRO DELFINO	158	2	78	2
16520	VILA IGUACU	RUA RAMIRO DELFINO	159	2	79	2
16530	VILA IGUACU	RUA RAMIRO DELFINO	160	2	80	2
16540	VILA IGUACU	RUA RAMIRO DELFINO	161	2	81	2
16550	VILA IGUACU	RUA RAMIRO DELFINO	162	2	82	2
16560	VILA IGUACU	RUA RAMIRO DELFINO	163	2	83	2
16570	VILA IGUACU	RUA RAMIRO DELFINO	164	2	84	2
16580	VILA IGUACU	RUA RAMIRO DELFINO	165	2	85	2
16590	VILA IGUACU	RUA RAMIRO DELFINO	166	2	86	2
16600	VILA IGUACU	RUA RAMIRO DELFINO	167	2	87	2
Numero do Cadastro	Codigo do Bairro	Cod. Logradouro	Numero do Imovel	Quadra	Lote	Setor
16610	VILA IGUACU	RUA RAMIRO DELFINO	168	2	88	2
16620	VILA IGUACU	RUA RAMIRO DELFINO	169	2	89	2
16630	VILA IGUACU	RUA RAMIRO DELFINO	170	2	90	2
16640	VILA IGUACU	RUA HORACIO H.DA SILVA	171	2	91	2
16650	VILA IGUACU	RUA HORACIO H.DA SILVA	172	2	92	2
16660	VILA IGUACU	RUA HORACIO H.DA SILVA	173	2	93	2
16670	VILA IGUACU	RUA HORACIO H.DA SILVA	174	2	94	2
16680	VILA IGUACU	RUA HORACIO H.DA SILVA	175	2	95	2
16690	VILA IGUACU	RUA HORACIO H.DA SILVA	176	2	96	2

16700	VILA IGUACU	RUA HORACIO H.DA SILVA	177	2	97	2
16710	VILA IGUACU	RUA HORACIO H.DA SILVA	178	2	98	2
16720	VILA IGUACU	RUA HORACIO H.DA SILVA	179	2	99	2
16730	VILA IGUACU	RUA HORACIO H.DA SILVA	180	2	100	2
16740	VILA IGUACU	RUA HORACIO H.DA SILVA	181	2	101	2
16750	VILA IGUACU	RUA HORACIO H.DA SILVA	182	2	102	2
16760	VILA IGUACU	RUA HORACIO H.DA SILVA	183	2	103	2
16770	VILA IGUACU	RUA HORACIO H.DA SILVA	184	2	104	2
16780	VILA IGUACU	RUA HORACIO H.DA SILVA	185	2	105	2
16790	VILA IGUACU	RUA HORACIO H.DA SILVA	186	2	106	2
16800	VILA IGUACU	RUA HORACIO H.DA SILVA	187	2	107	2
16810	VILA IGUACU	RUA HORACIO H.DA SILVA	188	2	108	2
16820	VILA IGUACU	RUA HORACIO H.DA SILVA	189	2	109	2
16830	VILA IGUACU	RUA HORACIO H.DA SILVA	190	2	110	2
16840	VILA IGUACU	RUA LAURA DE SOUZA LEITE	191	3	81	2
16850	VILA IGUACU	RUA LAURA DE SOUZA LEITE	192	3	82	2
16860	VILA IGUACU	RUA LAURA DE SOUZA LEITE	193	3	83	2
16870	VILA IGUACU	RUA LAURA DE SOUZA LEITE	194	3	84	2
16880	VILA IGUACU	RUA LAURA DE SOUZA LEITE	195	3	85	2
16890	VILA IGUACU	RUA LAURA DE SOUZA LEITE	196	3	86	2
16900	VILA IGUACU	RUA LAURA DE SOUZA LEITE	197	3	87	2
16910	VILA IGUACU	RUA LAURA DE SOUZA LEITE	198	3	88	2
16920	VILA IGUACU	RUA LAURA DE SOUZA LEITE	199	3	89	2
16930	VILA IGUACU	RUA LAURA DE SOUZA LEITE	200	3	90	2
16940	VILA IGUACU	RUA LAURA DE SOUZA LEITE	201	3	71	2
16950	VILA IGUACU	RUA LAURA DE SOUZA LEITE	202	3	72	2
16960	VILA IGUACU	RUA LAURA DE SOUZA LEITE	203	3	73	2
16970	VILA IGUACU	RUA LAURA DE SOUZA LEITE	204	3	74	2
16980	VILA IGUACU	RUA LAURA DE SOUZA LEITE	205	3	75	2
16990	VILA IGUACU	RUA LAURA DE SOUZA LEITE	206	3	76	2
17000	VILA IGUACU	RUA LAURA DE SOUZA LEITE	207	3	77	2
17010	VILA IGUACU	RUA LAURA DE SOUZA LEITE	208	3	78	2
17020	VILA IGUACU	RUA LAURA DE SOUZA LEITE	209	3	79	2
17030	VILA IGUACU	RUA LAURA DE SOUZA LEITE	210	3	80	2
17040	VILA IGUACU	RUA JOSE ANTONIO QUEIROGA	211	3	61	2
17050	VILA IGUACU	RUA JOSE ANTONIO QUEIROGA	212	3	62	2
Numero do Cadastro	Código do Bairro	Cod. Logradouro	Numero do Imovel	Quadra	Lote	Setor
17060	VILA IGUACU	RUA JOSE ANTONIO QUEIROGA	213	3	63	2
17070	VILA IGUACU	RUA JOSE ANTONIO QUEIROGA	214	3	64	2
17080	VILA IGUACU	RUA JOSE ANTONIO QUEIROGA	215	3	65	2
17090	VILA IGUACU	RUA JOSE ANTONIO QUEIROGA	216	3	66	2
17100	VILA IGUACU	RUA JOSE ANTONIO QUEIROGA	217	3	67	2
17110	VILA IGUACU	RUA JOSE ANTONIO QUEIROGA	218	3	68	2
17120	VILA IGUACU	RUA JOSE ANTONIO QUEIROGA	219	3	69	2
17130	VILA IGUACU	RUA JOSE ANTONIO QUEIROGA	220	3	70	2
17140	VILA IGUACU	RUA JOSE ANTONIO QUEIROGA	221	3	51	2
17150	VILA IGUACU	RUA JOSE ANTONIO QUEIROGA	222	3	52	2
17160	VILA IGUACU	RUA JOSE ANTONIO QUEIROGA	223	3	53	2
17170	VILA IGUACU	RUA JOSE ANTONIO QUEIROGA	224	3	54	2
17180	VILA IGUACU	RUA JOSE ANTONIO QUEIROGA	225	3	55	2
17190	VILA IGUACU	RUA JOSE ANTONIO QUEIROGA	226	3	56	2
17200	VILA IGUACU	RUA JOSE ANTONIO QUEIROGA	227	3	57	2
17210	VILA IGUACU	RUA JOSE ANTONIO QUEIROGA	228	3	58	2
17220	VILA IGUACU	RUA JOSE ANTONIO QUEIROGA	229	3	59	2
17230	VILA IGUACU	RUA JOSE ANTONIO QUEIROGA	230	3	60	2
17240	VILA IGUACU	RUA JOAO ARAUJO PONTES	231	3	41	2
17250	VILA IGUACU	RUA JOAO ARAUJO PONTES	232	3	42	2
17260	VILA IGUACU	RUA JOAO ARAUJO PONTES	233	3	43	2
17270	VILA IGUACU	RUA JOAO ARAUJO PONTES	234	3	44	2
17280	VILA IGUACU	RUA JOAO ARAUJO PONTES	235	3	45	2
17290	VILA IGUACU	RUA JOAO ARAUJO PONTES	236	3	46	2
17300	VILA IGUACU	RUA JOAO ARAUJO PONTES	237	3	47	2
17310	VILA IGUACU	RUA JOAO ARAUJO PONTES	238	3	48	2
17320	VILA IGUACU	RUA JOAO ARAUJO PONTES	239	3	49	2
17330	VILA IGUACU	RUA JOAO ARAUJO PONTES	240	3	50	2
17340	VILA IGUACU	RUA JOAO ARAUJO PONTES	241	3	31	2
17350	VILA IGUACU	RUA JOAO ARAUJO PONTES	242	3	32	2
17360	VILA IGUACU	RUA JOAO ARAUJO PONTES	243	3	33	2
17370	VILA IGUACU	RUA JOAO ARAUJO PONTES	244	3	34	2
17380	VILA IGUACU	RUA JOAO ARAUJO PONTES	245	3	35	2
17390	VILA IGUACU	RUA JOAO ARAUJO PONTES	246	3	36	2
17400	VILA IGUACU	RUA JOAO ARAUJO PONTES	247	3	37	2
17410	VILA IGUACU	RUA JOAO ARAUJO PONTES	248	3	38	2
17420	VILA IGUACU	RUA JOAO ARAUJO PONTES	249	3	39	2
17430	VILA IGUACU	RUA JOAO ARAUJO PONTES	250	3	40	2
17440	VILA IGUACU	RUA JOAO PEREIRA DONATO	251	3	21	2
17450	VILA IGUACU	RUA JOAO PEREIRA DONATO	252	3	22	2
17460	VILA IGUACU	RUA JOAO PEREIRA DONATO	253	3	23	2
17470	VILA IGUACU	RUA JOAO PEREIRA DONATO	254	3	24	2
17480	VILA IGUACU	RUA JOAO PEREIRA DONATO	255	3	25	2
17490	VILA IGUACU	RUA JOAO PEREIRA DONATO	256	3	26	2
17500	VILA IGUACU	RUA JOAO PEREIRA DONATO	257	3	27	2
Numero do Cadastro	Código do Bairro	Cod. Logradouro	Numero do Imovel	Quadra	Lote	Setor
17510	VILA IGUACU	RUA JOAO PEREIRA DONATO	258	3	28	2
17520	VILA IGUACU	RUA JOAO PEREIRA DONATO	259	3	29	2
17530	VILA IGUACU	RUA JOAO PEREIRA DONATO	260	3	30	2
17540	VILA IGUACU	RUA JOAO PEREIRA DONATO	261	3	11	2
17550	VILA IGUACU	RUA JOAO PEREIRA DONATO	262	3	12	2
17560	VILA IGUACU	RUA JOAO PEREIRA DONATO	263	3	13	2

17570	VILA IGUACU	RUA JOAO PEREIRA DONATO	264	3	14	2
17580	VILA IGUACU	RUA JOAO PEREIRA DONATO	265	3	15	2
17590	VILA IGUACU	RUA JOAO PEREIRA DONATO	266	3	16	2
17600	VILA IGUACU	RUA JOAO PEREIRA DONATO	267	3	17	2
17610	VILA IGUACU	RUA JOAO PEREIRA DONATO	268	3	18	2
17620	VILA IGUACU	RUA JOAO PEREIRA DONATO	269	3	19	2
17630	VILA IGUACU	RUA JOAO PEREIRA DONATO	270	3	20	2
17640	VILA IGUACU	RUA ANIBAL FERRACINI	271	3	1	2
17650	VILA IGUACU	RUA ANIBAL FERRACINI	272	3	2	2
17660	VILA IGUACU	RUA ANIBAL FERRACINI	273	3	3	2
17670	VILA IGUACU	RUA ANIBAL FERRACINI	274	3	4	2
17680	VILA IGUACU	RUA ANIBAL FERRACINI	275	3	5	2
17690	VILA IGUACU	RUA ANIBAL FERRACINI	276	3	6	2
17700	VILA IGUACU	RUA ANIBAL FERRACINI	277	3	7	2
17710	VILA IGUACU	RUA ANIBAL FERRACINI	278	3	8	2
17720	VILA IGUACU	RUA ANIBAL FERRACINI	279	3	9	2
17730	VILA IGUACU	RUA ANIBAL FERRACINI	280	3	10	2
17740	VILA IGUACU	RUA JOAO BATISTA PADUANELO	281	6	20	2
17750	VILA IGUACU	RUA JOAO BATISTA PADUANELO	282	6	21	2
17760	VILA IGUACU	RUA JOAO BATISTA PADUANELO	283	6	22	2
17770	VILA IGUACU	RUA JOAO BATISTA PADUANELO	284	6	23	2
17780	VILA IGUACU	RUA JOAO BATISTA PADUANELO	285	6	24	2
17790	VILA IGUACU	RUA JOAO BATISTA PADUANELO	286	6	25	2
17800	VILA IGUACU	RUA JOAO BATISTA PADUANELO	287	6	26	2
17810	VILA IGUACU	RUA JOAO BATISTA PADUANELO	288	6	27	2
17820	VILA IGUACU	RUA JOAO BATISTA PADUANELO	289	6	28	2
17830	VILA IGUACU	RUA JOAO BATISTA PADUANELO	290	6	29	2
17840	VILA IGUACU	RUA JOSE DOMINGOS MACHADO	291	6	30	2
17850	VILA IGUACU	RUA JOSE DOMINGOS MACHADO	292	6	31	2
17860	VILA IGUACU	RUA JOSE DOMINGOS MACHADO	293	6	32	2
17870	VILA IGUACU	RUA JOSE DOMINGOS MACHADO	294	6	33	2
17880	VILA IGUACU	RUA JOSE DOMINGOS MACHADO	295	6	34	2
17890	VILA IGUACU	RUA JOSE DOMINGOS MACHADO	296	6	35	2
17900	VILA IGUACU	RUA JOSE DOMINGOS MACHADO	297	6	36	2
17910	VILA IGUACU	RUA JOSE DOMINGOS MACHADO	298	6	37	2
17920	VILA IGUACU	RUA JOSE DOMINGOS MACHADO	299	6	38	2
17930	VILA IGUACU	RUA JOSE DOMINGOS MACHADO	300	6	39	2
17940	VILA IGUACU	RUA JOSE DOMINGOS MACHADO	301	6	40	2
17950	VILA IGUACU	RUA JOSE DOMINGOS MACHADO	302	6	41	2
Numero do Cadastro	Codigo do Bairro	Cod. Logradouro	Numero do Imovel	Quadra	Lote	Sector
17960	VILA IGUACU	RUA JOSE DOMINGOS MACHADO	303	6	42	2
17970	VILA IGUACU	RUA JOSE DOMINGOS MACHADO	304	6	43	2
17980	VILA IGUACU	RUA JOSE DOMINGOS MACHADO	305	6	44	2
17990	VILA IGUACU	RUA JOSE DOMINGOS MACHADO	306	6	45	2
18000	VILA IGUACU	RUA JOSE DOMINGOS MACHADO	307	6	46	2
18010	VILA IGUACU	RUA JOSE DOMINGOS MACHADO	308	6	47	2
18020	VILA IGUACU	RUA JOSE DOMINGOS MACHADO	309	6	48	2
18030	VILA IGUACU	RUA JOSE DOMINGOS MACHADO	310	6	49	2
18040	VILA IGUACU	RUA JACOB ALVES NEGRAO	311	6	50	2
18050	VILA IGUACU	RUA JACOB ALVES NEGRAO	312	6	51	2
18060	VILA IGUACU	RUA JACOB ALVES NEGRAO	313	6	52	2
18070	VILA IGUACU	RUA JACOB ALVES NEGRAO	314	6	53	2
18080	VILA IGUACU	RUA JACOB ALVES NEGRAO	316	6	55	2
18090	VILA IGUACU	RUA JACOB ALVES NEGRAO	317	6	56	2
18100	VILA IGUACU	RUA JACOB ALVES NEGRAO	318	6	57	2
18110	VILA IGUACU	RUA JACOB ALVES NEGRAO	319	6	58	2
18120	VILA IGUACU	RUA JACOB ALVES NEGRAO	320	6	59	2
18130	VILA IGUACU	RUA JACOB ALVES NEGRAO	321	6	61	2
18140	VILA IGUACU	RUA JACOB ALVES NEGRAO	322	6	62	2
18150	VILA IGUACU	RUA JACOB ALVES NEGRAO	323	6	63	2
18160	VILA IGUACU	RUA JACOB ALVES NEGRAO	324	6	64	2
18170	VILA IGUACU	RUA JACOB ALVES NEGRAO	325	6	65	2
18180	VILA IGUACU	RUA JACOB ALVES NEGRAO	326	6	66	2
18190	VILA IGUACU	RUA JACOB ALVES NEGRAO	327	6	67	2
18200	VILA IGUACU	RUA JACOB ALVES NEGRAO	328	6	68	2
18210	VILA IGUACU	RUA JACOB ALVES NEGRAO	329	6	69	2
18220	VILA IGUACU	RUA JACOB ALVES NEGRAO	330	6	70	2
18230	VILA IGUACU	RUA VER. URIAS CASIMIRO DA SIL	331	4	41	2
18240	VILA IGUACU	RUA VER. URIAS CASIMIRO DA SIL	332	4	42	2
18250	VILA IGUACU	RUA VER. URIAS CASIMIRO DA SIL	333	4	43	2
18260	VILA IGUACU	RUA VER. URIAS CASIMIRO DA SIL	334	4	44	2
18270	VILA IGUACU	RUA VER. URIAS CASIMIRO DA SIL	335	4	45	2
18280	VILA IGUACU	RUA VER. URIAS CASIMIRO DA SIL	336	4	46	2
18290	VILA IGUACU	RUA VER. URIAS CASIMIRO DA SIL	337	4	47	2
18300	VILA IGUACU	RUA VER. URIAS CASIMIRO DA SIL	338	4	48	2
18310	VILA IGUACU	RUA VER. URIAS CASIMIRO DA SIL	339	4	49	2
18320	VILA IGUACU	RUA VER. URIAS CASIMIRO DA SIL	340	4	50	2
18330	VILA IGUACU	RUA VER. URIAS CASIMIRO DA SIL	341	4	31	2
18340	VILA IGUACU	RUA VER. URIAS CASIMIRO DA SIL	342	4	32	2
18350	VILA IGUACU	RUA VER. URIAS CASIMIRO DA SIL	343	4	33	2
18360	VILA IGUACU	RUA VER. URIAS CASIMIRO DA SIL	344	4	34	2
18370	VILA IGUACU	RUA VER. URIAS CASIMIRO DA SIL	345	4	35	2
18380	VILA IGUACU	RUA VER. URIAS CASIMIRO DA SIL	346	4	36	2
18390	VILA IGUACU	RUA VER. URIAS CASIMIRO DA SIL	347	4	37	2
18400	VILA IGUACU	RUA VER. URIAS CASIMIRO DA SIL	348	4	38	2
Numero do Cadastro	Codigo do Bairro	Cod. Logradouro	Numero do Imovel	Quadra	Lote	Sector
18410	VILA IGUACU	RUA VER. URIAS CASIMIRO DA SIL	349	4	39	2
18420	VILA IGUACU	RUA VER. URIAS CASIMIRO DA SIL	350	4	40	2
18430	VILA IGUACU	RUA VER. WILSON JOSE AZINARI	351	4	21	2

18440	VILA IGUACU	RUA VER. WILSON JOSE AZINARI	352	4	22	2
18450	VILA IGUACU	RUA VER. WILSON JOSE AZINARI	353	4	23	2
18460	VILA IGUACU	RUA VER. WILSON JOSE AZINARI	354	4	24	2
18470	VILA IGUACU	RUA VER. WILSON JOSE AZINARI	355	4	25	2
18480	VILA IGUACU	RUA VER. WILSON JOSE AZINARI	356	4	26	2
18490	VILA IGUACU	RUA VER. WILSON JOSE AZINARI	357	4	27	2
18500	VILA IGUACU	RUA VER. WILSON JOSE AZINARI	358	4	28	2
18510	VILA IGUACU	RUA VER. WILSON JOSE AZINARI	359	4	29	2
18520	VILA IGUACU	RUA VER. WILSON JOSE AZINARI	360	4	30	2
18530	VILA IGUACU	RUA VER. WILSON JOSE AZINARI	361	4	11	2
18540	VILA IGUACU	RUA VER. WILSON JOSE AZINARI	362	4	12	2
18550	VILA IGUACU	RUA VER. WILSON JOSE AZINARI	363	4	13	2
18560	VILA IGUACU	RUA VER. WILSON JOSE AZINARI	364	4	14	2
18570	VILA IGUACU	RUA VER. WILSON JOSE AZINARI	365	4	15	2
18580	VILA IGUACU	RUA VER. WILSON JOSE AZINARI	366	4	16	2
18590	VILA IGUACU	RUA VER. WILSON JOSE AZINARI	367	4	17	2
18600	VILA IGUACU	RUA VER. WILSON JOSE AZINARI	368	4	18	2
18610	VILA IGUACU	RUA VER. WILSON JOSE AZINARI	369	4	19	2
18620	VILA IGUACU	RUA VER. WILSON JOSE AZINARI	370	4	20	2
18630	VILA IGUACU	RUA VER. ANTONIO PEREIRA LIMA	371	4	1	2
18640	VILA IGUACU	RUA VER. ANTONIO PEREIRA LIMA	372	4	2	2
18650	VILA IGUACU	RUA VER. ANTONIO PEREIRA LIMA	373	4	3	2
18660	VILA IGUACU	RUA VER. ANTONIO PEREIRA LIMA	374	4	4	2
18670	VILA IGUACU	RUA VER. ANTONIO PEREIRA LIMA	375	4	5	2
18680	VILA IGUACU	RUA VER. ANTONIO PEREIRA LIMA	376	4	6	2
18690	VILA IGUACU	RUA VER. ANTONIO PEREIRA LIMA	377	4	7	2
18700	VILA IGUACU	RUA VER. ANTONIO PEREIRA LIMA	378	4	8	2
18710	VILA IGUACU	RUA VER. ANTONIO PEREIRA LIMA	379	4	9	2
18720	VILA IGUACU	RUA VER. ANTONIO PEREIRA LIMA	380	4	10	2
18730	VILA IGUACU	RUA JOSE FERRARESE	381	7	1	2
18740	VILA IGUACU	RUA JOSE FERRARESE	382	7	2	2
18750	VILA IGUACU	RUA JOSE FERRARESE	383	7	3	2
18760	VILA IGUACU	RUA JOSE FERRARESE	384	7	4	2
18770	VILA IGUACU	RUA JOSE FERRARESE	385	7	5	2
18780	VILA IGUACU	RUA JOSE FERRARESE	386	7	6	2
18790	VILA IGUACU	RUA JOSE FERRARESE	387	7	7	2
18800	VILA IGUACU	RUA JOSE FERRARESE	388	7	8	2
18810	VILA IGUACU	RUA JOSE FERRARESE	389	7	9	2
18820	VILA IGUACU	RUA JOSE FERRARESE	390	7	10	2
18830	VILA IGUACU	RUA CELESTE VRECH	391	7	11	2
18840	VILA IGUACU	RUA CELESTE VRECH	392	7	12	2
18850	VILA IGUACU	RUA CELESTE VRECH	393	7	13	2
Numero do Cadastro	Código do Bairro	Cod. Logradouro	Numero do Imovel	Quadra	Lote	Setor
18860	VILA IGUACU	RUA CELESTE VRECH	394	7	14	2
18870	VILA IGUACU	RUA CELESTE VRECH	395	7	15	2
18880	VILA IGUACU	RUA CELESTE VRECH	396	7	16	2
18890	VILA IGUACU	RUA CELESTE VRECH	397	7	17	2
18900	VILA IGUACU	RUA CELESTE VRECH	398	7	18	2
18910	VILA IGUACU	RUA CELESTE VRECH	399	7	19	2
18920	VILA IGUACU	RUA CELESTE VRECH	400	7	20	2
18930	VILA IGUACU	RUA CELESTE VRECH	401	7	21	2
18940	VILA IGUACU	RUA CELESTE VRECH	402	7	22	2
18950	VILA IGUACU	RUA CELESTE VRECH	403	7	23	2
18960	VILA IGUACU	RUA CELESTE VRECH	404	7	24	2
18970	VILA IGUACU	RUA CELESTE VRECH	405	7	25	2
18980	VILA IGUACU	RUA CELESTE VRECH	406	7	26	2
18990	VILA IGUACU	RUA CELESTE VRECH	407	7	27	2
19000	VILA IGUACU	RUA CELESTE VRECH	408	7	28	2
19010	VILA IGUACU	RUA CELESTE VRECH	409	7	29	2
19020	VILA IGUACU	RUA CELESTE VRECH	410	7	30	2
19030	VILA IGUACU	RUA NEMEZIO DE OLIVEIRA RAMOS	411	7	31	2
19040	VILA IGUACU	RUA NEMEZIO DE OLIVEIRA RAMOS	412	7	32	2
19050	VILA IGUACU	RUA NEMEZIO DE OLIVEIRA RAMOS	413	7	33	2
19060	VILA IGUACU	RUA NEMEZIO DE OLIVEIRA RAMOS	414	7	34	2
19070	VILA IGUACU	RUA NEMEZIO DE OLIVEIRA RAMOS	415	7	35	2
19080	VILA IGUACU	RUA NEMEZIO DE OLIVEIRA RAMOS	416	7	36	2
19090	VILA IGUACU	RUA NEMEZIO DE OLIVEIRA RAMOS	417	7	37	2
19100	VILA IGUACU	RUA NEMEZIO DE OLIVEIRA RAMOS	418	7	38	2
19110	VILA IGUACU	RUA NEMEZIO DE OLIVEIRA RAMOS	419	7	39	2
19120	VILA IGUACU	RUA NEMEZIO DE OLIVEIRA RAMOS	420	7	40	2
19130	VILA IGUACU	RUA NEMEZIO DE OLIVEIRA RAMOS	421	7	41	2
19140	VILA IGUACU	RUA NEMEZIO DE OLIVEIRA RAMOS	422	7	42	2
19150	VILA IGUACU	RUA NEMEZIO DE OLIVEIRA RAMOS	423	7	43	2
19160	VILA IGUACU	RUA NEMEZIO DE OLIVEIRA RAMOS	424	7	44	2
19170	VILA IGUACU	RUA NEMEZIO DE OLIVEIRA RAMOS	425	7	45	2
19180	VILA IGUACU	RUA NEMEZIO DE OLIVEIRA RAMOS	426	7	46	2
19190	VILA IGUACU	RUA NEMEZIO DE OLIVEIRA RAMOS	427	7	47	2
19200	VILA IGUACU	RUA NEMEZIO DE OLIVEIRA RAMOS	428	7	48	2
19210	VILA IGUACU	RUA NEMEZIO DE OLIVEIRA RAMOS	429	7	49	2
19220	VILA IGUACU	RUA NEMEZIO DE OLIVEIRA RAMOS	430	7	50	2
19230	VILA IGUACU	RUA JOAQUIM CONSTANTINO DOS SA	431	7	51	2
19240	VILA IGUACU	RUA JOAQUIM CONSTANTINO DOS SA	432	7	52	2
19250	VILA IGUACU	RUA JOAQUIM CONSTANTINO DOS SA	433	7	53	2
19260	VILA IGUACU	RUA JOAQUIM CONSTANTINO DOS SA	434	7	54	2
19270	VILA IGUACU	RUA JOAQUIM CONSTANTINO DOS SA	435	7	55	2
19280	VILA IGUACU	RUA JOAQUIM CONSTANTINO DOS SA	436	7	56	2
19290	VILA IGUACU	RUA JOAQUIM CONSTANTINO DOS SA	437	7	57	2
19300	VILA IGUACU	RUA JOAQUIM CONSTANTINO DOS SA	438	7	58	2
Numero do Cadastro	Código do Bairro	Cod. Logradouro	Numero do Imovel	Quadra	Lote	Setor

19310	VILA IGUACU	RUA JOAQUIM CONSTANTINO DOS SA	439	7	59	2
19320	VILA IGUACU	RUA JOAQUIM CONSTANTINO DOS SA	440	7	60	2
19330	VILA IGUACU	RUA JOAQUIM CONSTANTINO DOS SA	441	7	61	2
19340	VILA IGUACU	RUA JOAQUIM CONSTANTINO DOS SA	442	7	62	2
19350	VILA IGUACU	RUA JOAQUIM CONSTANTINO DOS SA	443	7	63	2
19360	VILA IGUACU	RUA JOAQUIM CONSTANTINO DOS SA	444	7	64	2
19370	VILA IGUACU	RUA JOAQUIM CONSTANTINO DOS SA	445	7	65	2
19380	VILA IGUACU	RUA JOAQUIM CONSTANTINO DOS SA	446	7	66	2
19390	VILA IGUACU	RUA JOAQUIM CONSTANTINO DOS SA	447	7	67	2
19400	VILA IGUACU	RUA JOAQUIM CONSTANTINO DOS SA	448	7	68	2
19410	VILA IGUACU	RUA JOAQUIM CONSTANTINO DOS SA	449	7	69	2
19420	VILA IGUACU	RUA JOAQUIM CONSTANTINO DOS SA	450	7	70	2
19430	VILA IGUACU	RUA FLORA MARIA OLIVEIRA PERIN	451	8	1	2
19440	VILA IGUACU	RUA FLORA MARIA OLIVEIRA PERIN	452	8	2	2
19450	VILA IGUACU	RUA FLORA MARIA OLIVEIRA PERIN	453	8	3	2
19460	VILA IGUACU	RUA FLORA MARIA OLIVEIRA PERIN	454	8	4	2
19470	VILA IGUACU	RUA FLORA MARIA OLIVEIRA PERIN	455	8	5	2
19480	VILA IGUACU	RUA FLORA MARIA OLIVEIRA PERIN	456	8	6	2
19490	VILA IGUACU	RUA FLORA MARIA OLIVEIRA PERIN	457	8	7	2
19500	VILA IGUACU	RUA FLORA MARIA OLIVEIRA PERIN	458	8	8	2
19510	VILA IGUACU	RUA FLORA MARIA OLIVEIRA PERIN	459	8	9	2
19520	VILA IGUACU	RUA FLORA MARIA OLIVEIRA PERIN	460	8	10	2
19530	VILA IGUACU	RUA PEDRO ALCANTARA	461	8	11	2
19540	VILA IGUACU	RUA PEDRO ALCANTARA	462	8	12	2
19550	VILA IGUACU	RUA PEDRO ALCANTARA	463	8	13	2
19560	VILA IGUACU	RUA PEDRO ALCANTARA	464	8	14	2
19570	VILA IGUACU	RUA PEDRO ALCANTARA	465	8	15	2
19580	VILA IGUACU	RUA PEDRO ALCANTARA	466	8	16	2
19590	VILA IGUACU	RUA PEDRO ALCANTARA	467	8	17	2
19600	VILA IGUACU	RUA PEDRO ALCANTARA	468	8	18	2
19610	VILA IGUACU	RUA PEDRO ALCANTARA	469	8	19	2
19620	VILA IGUACU	RUA PEDRO ALCANTARA	470	8	20	2
19630	VILA IGUACU	RUA PEDRO ALCANTARA	471	8	21	2
19640	VILA IGUACU	RUA PEDRO ALCANTARA	472	8	22	2
19650	VILA IGUACU	RUA PEDRO ALCANTARA	473	8	23	2
19660	VILA IGUACU	RUA PEDRO ALCANTARA	474	8	24	2
19670	VILA IGUACU	RUA PEDRO ALCANTARA	475	8	25	2
19680	VILA IGUACU	RUA PEDRO ALCANTARA	476	8	26	2
19690	VILA IGUACU	RUA PEDRO ALCANTARA	477	8	27	2
19700	VILA IGUACU	RUA PEDRO ALCANTARA	478	8	28	2
19710	VILA IGUACU	RUA PEDRO ALCANTARA	479	8	29	2
19720	VILA IGUACU	RUA PEDRO ALCANTARA	480	8	30	2
19730	VILA IGUACU	RUA JOSE VIEIRA DE FREITAS	481	8	31	2
19740	VILA IGUACU	RUA JOSE VIEIRA DE FREITAS	482	8	32	2
19750	VILA IGUACU	RUA JOSE VIEIRA DE FREITAS	483	8	33	2
Numero do Cadastro	Codigo do Bairro	Cod. Logradouro	Numero do Imovel	Quadra	Lote	Setor
19760	VILA IGUACU	RUA JOSE VIEIRA DE FREITAS	484	8	34	2
19770	VILA IGUACU	RUA JOSE VIEIRA DE FREITAS	485	8	35	2
19780	VILA IGUACU	RUA JOSE VIEIRA DE FREITAS	486	8	36	2
19790	VILA IGUACU	RUA JOSE VIEIRA DE FREITAS	487	8	37	2
19800	VILA IGUACU	RUA JOSE VIEIRA DE FREITAS	488	8	38	2
19810	VILA IGUACU	RUA JOSE VIEIRA DE FREITAS	489	8	39	2
19820	VILA IGUACU	RUA JOSE VIEIRA DE FREITAS	490	8	40	2
19830	VILA IGUACU	RUA JOSE VIEIRA DE FREITAS	491	8	41	2
19840	VILA IGUACU	RUA JOSE VIEIRA DE FREITAS	492	8	42	2
19850	VILA IGUACU	RUA JOSE VIEIRA DE FREITAS	493	8	43	2
19860	VILA IGUACU	RUA JOSE VIEIRA DE FREITAS	494	8	44	2
19870	VILA IGUACU	RUA JOSE VIEIRA DE FREITAS	495	8	45	2
19880	VILA IGUACU	RUA JOSE VIEIRA DE FREITAS	496	8	46	2
19890	VILA IGUACU	RUA JOSE VIEIRA DE FREITAS	497	8	47	2
19900	VILA IGUACU	RUA JOSE VIEIRA DE FREITAS	498	8	48	2
19910	VILA IGUACU	RUA JOSE VIEIRA DE FREITAS	499	8	49	2
19920	VILA IGUACU	RUA JOSE VIEIRA DE FREITAS	500	8	50	2
19930	VILA IGUACU	RUA HONORIO FIDELIS DE MOURA	501	8	51	2
19940	VILA IGUACU	RUA HONORIO FIDELIS DE MOURA	502	8	52	2
19950	VILA IGUACU	RUA HONORIO FIDELIS DE MOURA	503	8	53	2
19960	VILA IGUACU	RUA HONORIO FIDELIS DE MOURA	504	8	54	2
19970	VILA IGUACU	RUA HONORIO FIDELIS DE MOURA	505	8	55	2
19980	VILA IGUACU	RUA HONORIO FIDELIS DE MOURA	506	8	56	2
19990	VILA IGUACU	RUA HONORIO FIDELIS DE MOURA	507	8	57	2
20000	VILA IGUACU	RUA HONORIO FIDELIS DE MOURA	508	8	58	2
20010	VILA IGUACU	RUA HONORIO FIDELIS DE MOURA	509	8	59	2
20020	VILA IGUACU	RUA HONORIO FIDELIS DE MOURA	510	8	60	2
20030	VILA IGUACU	RUA HONORIO FIDELIS DE MOURA	511	8	61	2
20040	VILA IGUACU	RUA HONORIO FIDELIS DE MOURA	512	8	62	2
20050	VILA IGUACU	RUA HONORIO FIDELIS DE MOURA	513	8	63	2
20060	VILA IGUACU	RUA HONORIO FIDELIS DE MOURA	514	8	64	2
20070	VILA IGUACU	RUA HONORIO FIDELIS DE MOURA	515	8	65	2
20080	VILA IGUACU	RUA HONORIO FIDELIS DE MOURA	516	8	66	2
20090	VILA IGUACU	RUA HONORIO FIDELIS DE MOURA	517	8	67	2
20100	VILA IGUACU	RUA HONORIO FIDELIS DE MOURA	518	8	68	2
20110	VILA IGUACU	RUA HONORIO FIDELIS DE MOURA	519	8	69	2
20120	VILA IGUACU	RUA HONORIO FIDELIS DE MOURA	520	8	70	2
20130	VILA IGUACU	RUA GERALDO ALVES RODRIGUES	521	8	71	2
20140	VILA IGUACU	RUA GERALDO ALVES RODRIGUES	522	8	72	2
20150	VILA IGUACU	RUA GERALDO ALVES RODRIGUES	523	8	73	2
20160	VILA IGUACU	RUA GERALDO ALVES RODRIGUES	524	8	74	2
20170	VILA IGUACU	RUA GERALDO ALVES RODRIGUES	525	8	75	2
20180	VILA IGUACU	RUA GERALDO ALVES RODRIGUES	526	8	76	2

Numero do Cadastro	Codigo do Bairro	Cod. Logradouro	Numero do Imovel	Quadra	Lote	Setor
20190	VILA IGUACU	RUA GERALDO ALVES RODRIGUES	527	8	77	2
20200	VILA IGUACU	RUA GERALDO ALVES RODRIGUES	528	8	78	2
20210	VILA IGUACU	RUA GERALDO ALVES RODRIGUES	529	8	79	2
20220	VILA IGUACU	RUA GERALDO ALVES RODRIGUES	530	8	80	2
20230	VILA IGUACU	RUA GERALDO ALVES RODRIGUES	531	8	81	2
20240	VILA IGUACU	RUA GERALDO ALVES RODRIGUES	532	8	82	2
20250	VILA IGUACU	RUA GERALDO ALVES RODRIGUES	533	8	83	2
20260	VILA IGUACU	RUA GERALDO ALVES RODRIGUES	534	8	84	2
20270	VILA IGUACU	RUA GERALDO ALVES RODRIGUES	535	8	85	2
20280	VILA IGUACU	RUA GERALDO ALVES RODRIGUES	536	8	86	2
20290	VILA IGUACU	RUA GERALDO ALVES RODRIGUES	537	8	87	2
20300	VILA IGUACU	RUA GERALDO ALVES RODRIGUES	538	8	88	2
20310	VILA IGUACU	RUA GERALDO ALVES RODRIGUES	539	8	89	2
20320	VILA IGUACU	RUA GERALDO ALVES RODRIGUES	540	8	90	2
20330	VILA IGUACU	RUA ATHAIDE BARBOSA ROCHA	541	8	91	2
20340	VILA IGUACU	RUA ATHAIDE BARBOSA ROCHA	542	8	92	2
20350	VILA IGUACU	RUA ATHAIDE BARBOSA ROCHA	543	8	93	2
20360	VILA IGUACU	RUA ATHAIDE BARBOSA ROCHA	544	8	94	2
20370	VILA IGUACU	RUA ATHAIDE BARBOSA ROCHA	545	8	95	2
20380	VILA IGUACU	RUA ATHAIDE BARBOSA ROCHA	546	8	96	2
20390	VILA IGUACU	RUA ATHAIDE BARBOSA ROCHA	547	8	97	2
20400	VILA IGUACU	RUA ATHAIDE BARBOSA ROCHA	548	8	98	2
20410	VILA IGUACU	RUA ATHAIDE BARBOSA ROCHA	549	8	99	2
20420	VILA IGUACU	RUA ATHAIDE BARBOSA ROCHA	550	8	100	2
20430	VILA IGUACU	RUA ATHAIDE BARBOSA ROCHA	551	8	101	2
20440	VILA IGUACU	RUA ATHAIDE BARBOSA ROCHA	552	8	102	2
20450	VILA IGUACU	RUA ATHAIDE BARBOSA ROCHA	553	8	103	2
20460	VILA IGUACU	RUA ATHAIDE BARBOSA ROCHA	554	8	104	2
20470	VILA IGUACU	RUA ATHAIDE BARBOSA ROCHA	555	8	105	2
20480	VILA IGUACU	RUA ATHAIDE BARBOSA ROCHA	556	8	106	2
20490	VILA IGUACU	RUA ATHAIDE BARBOSA ROCHA	557	8	107	2
20500	VILA IGUACU	RUA ATHAIDE BARBOSA ROCHA	558	8	108	2
20510	VILA IGUACU	RUA ATHAIDE BARBOSA ROCHA	559	8	109	2
20520	VILA IGUACU	RUA ATHAIDE BARBOSA ROCHA	560	8	110	2
20530	VILA IGUACU	RUA CLAUDIO R. WIEDERKEHR	1	9	23	2
20540	VILA IGUACU	RUA CLAUDIO R. WIEDERKEHR	2	9	22	2
20550	VILA IGUACU	RUA CLAUDIO R. WIEDERKEHR	3	9	21	2
20560	VILA IGUACU	RUA CLAUDIO R. WIEDERKEHR	4	9	20	2
20570	VILA IGUACU	RUA CLAUDIO R. WIEDERKEHR	5	9	19	2
20580	VILA IGUACU	RUA CLAUDIO R. WIEDERKEHR	6	9	18	2
20590	VILA IGUACU	RUA CLAUDIO R. WIEDERKEHR	7	9	17	2
20600	VILA IGUACU	RUA CLAUDIO R. WIEDERKEHR	8	9	16	2
20610	VILA IGUACU	RUA CLAUDIO R. WIEDERKEHR	9	9	15	2
20620	VILA IGUACU	RUA CLAUDIO R. WIEDERKEHR	10	9	14	2
20630	VILA IGUACU	RUA CLAUDIO R. WIEDERKEHR	11	9	13	2
20640	VILA IGUACU	RUA CLAUDIO R. WIEDERKEHR	12	9	12	2
20650	VILA IGUACU	RUA CLAUDIO R. WIEDERKEHR	13	9	11	2
20660	VILA IGUACU	RUA CLAUDIO R. WIEDERKEHR	14	9	10	2
20670	VILA IGUACU	RUA CLAUDIO R. WIEDERKEHR	15	9	9	2
20680	VILA IGUACU	RUA CLAUDIO R. WIEDERKEHR	16	9	8	2
20690	VILA IGUACU	RUA CLAUDIO R. WIEDERKEHR	17	9	7	2
20700	VILA IGUACU	RUA CLAUDIO R. WIEDERKEHR	18	9	6	2
20710	VILA IGUACU	RUA CLAUDIO R. WIEDERKEHR	19	9	5	2
20720	VILA IGUACU	RUA CLAUDIO R. WIEDERKEHR	20	9	4	2
20730	VILA IGUACU	RUA CLAUDIO R. WIEDERKEHR	21	9	3	2
20740	VILA IGUACU	Cond. Viela 2	1	1	5	2
20750	VILA IGUACU	Cond. Viela 2	2	1	6	2
20760	VILA IGUACU	Cond. Viela 2	3	1	9	2
20770	VILA IGUACU	Cond. Viela 2	4	1	10	2
20780	VILA IGUACU	Cond. Viela 2	5	1	7	2
20790	VILA IGUACU	Cond. Viela 2	6	1	8	2
20800	VILA IGUACU	Cond. Viela 2	7	1	11	2
20810	VILA IGUACU	Cond. Viela 2	8	1	12	2
20820	VILA IGUACU	Viela Viela 4	9	1	14	2
20830	VILA IGUACU	Viela Viela 4	10	1	15	2
20840	VILA IGUACU	Viela Viela 4	11	1	16	2
20850	VILA IGUACU	Viela Viela 4	12	1	17	2
20860	VILA IGUACU	RUA ARMANDO CATENACCI	13	6	1	2
20870	VILA IGUACU	RUA ARMANDO CATENACCI	14	6	2	2
20880	VILA IGUACU	RUA ARMANDO CATENACCI	15	6	3	2
20890	VILA IGUACU	RUA ARMANDO CATENACCI	16	6	4	2
20900	VILA IGUACU	RUA ARMANDO CATENACCI	17	6	5	2
20910	VILA IGUACU	RUA ARMANDO CATENACCI	18	6	6	2
20920	VILA IGUACU	RUA ARMANDO CATENACCI	19	6	7	2
20930	VILA IGUACU	RUA ARMANDO CATENACCI	23	6	12	2
20940	VILA IGUACU	RUA ARMANDO CATENACCI	26	6	13	2
20950	VILA IGUACU	RUA ARMANDO CATENACCI	27	6	14	2
20960	VILA IGUACU	RUA ARMANDO CATENACCI	29	6	17	2
20970	VILA IGUACU	RUA ARMANDO CATENACCI	30	6	18	2
20980	VILA IGUACU	RUA ARMANDO CATENACCI	31	6	19	2
20990	VILA IGUACU	RUA ARTHUR INACIO NUNES	25	7	71	2
21000	VILA IGUACU	RUA ARTHUR INACIO NUNES	33	7	72	2
21010	VILA IGUACU	RUA EDUARDO BENTO LOPES	52	7	78	2
21020	VILA IGUACU	RUA ARTHUR INACIO NUNES	41	7	73	2
21030	VILA IGUACU	RUA ARTHUR INACIO NUNES	36	7	74	2
21040	VILA IGUACU	RUA ARTHUR INACIO NUNES	37	7	75	2
21050	VILA IGUACU	RUA ARTHUR INACIO NUNES	38	7	79	2

21060	VILA IGUACU	RUA ARTHUR INACIO NUNES	39	7	80	2
21070	VILA IGUACU	RUA ARTHUR INACIO NUNES	40	7	81	2
21080	VILA IGUACU	RUA EDUARDO BENTO LOPES	41	7	86	2
21090	VILA IGUACU	RUA EDUARDO BENTO LOPES	42	7	85	2
21100	VILA IGUACU	RUA PRES.JUCELINO KUBITSCHECK	44	5	1	2
Numero do Cadastro	Codigo do Bairro	Cod. Logradouro	Numero do Imovel	Quadra	Lote	Setor
21110	VILA IGUACU	RUA PRES.JUCELINO KUBITSCHECK	45	5	2	2
21120	VILA IGUACU	RUA PRES.JUCELINO KUBITSCHECK	46	5	3	2
21130	VILA IGUACU	RUA PRES.JUCELINO KUBITSCHECK	47	5	4	2
21140	VILA IGUACU	RUA PRES.JUCELINO KUBITSCHECK	48	5	5	2
21150	VILA IGUACU	RUA PRES.JUCELINO KUBITSCHECK	49	5	6	2
21160	VILA IGUACU	RUA PRES.JUCELINO KUBITSCHECK	50	5	7	2
21170	VILA ALTO DA BOA VISTA	RUA IGUACU	1342	1	1	2
21180	VILA ALTO DA BOA VISTA	RUA M.SIZENANDO L.DE MOURA	20	1	1	2
21190	VILA ALTO DA BOA VISTA	RUA M.SIZENANDO L.DE MOURA	40	1	1	2
21200	VILA ALTO DA BOA VISTA	RUA IGUACU	1328	1	3	2
21210	VILA ALTO DA BOA VISTA	RUA IGUACU	1314	1	4	2
21220	VILA ALTO DA BOA VISTA	RUA IGUACU	1298	1	5	2
21230	VILA ALTO DA BOA VISTA	RUA IGUACU	1284	1	6	2
21240	VILA ALTO DA BOA VISTA	AV. AVENIDA PARANAPANEMA	786	1	7	2
21250	VILA ALTO DA BOA VISTA	AV. AVENIDA PARANAPANEMA	748	1	8	2
21260	VILA ALTO DA BOA VISTA	AV. AVENIDA PARANAPANEMA	738	1	9	2
21270	VILA ALTO DA BOA VISTA	AV. AVENIDA PARANAPANEMA	726	1	10	2
21280	VILA ALTO DA BOA VISTA	AV. AVENIDA PARANAPANEMA	710	1	11	2
21290	VILA ALTO DA BOA VISTA	RUA RIO GRANDE DO SUL	1409	1	11	2
21300	VILA ALTO DA BOA VISTA	RUA RIO GRANDE DO SUL	1419	1	12	2
21310	VILA ALTO DA BOA VISTA	RUA RIO GRANDE DO SUL	1429	1	13	2
21320	VILA ALTO DA BOA VISTA	RUA RIO GRANDE DO SUL	1439	1	14	2
21330	VILA ALTO DA BOA VISTA	RUA RIO GRANDE DO SUL	1449	1	15	2
21340	VILA ALTO DA BOA VISTA	RUA RIO GRANDE DO SUL	1474	1	16	2
21350	VILA ALTO DA BOA VISTA	RUA M.SIZENANDO L.DE MOURA	75	1	17	2
21360	VILA ALTO DA BOA VISTA	RUA M.SIZENANDO L.DE MOURA	62	1	18	2
21370	VILA ALTO DA BOA VISTA	RUA M.SIZENANDO L.DE MOURA	52	1	19	2
21380	VILA ALTO DA BOA VISTA	RUA RIO GRANDE DO SUL	1396	2	1	2
21390	VILA ALTO DA BOA VISTA	AV. AVENIDA PARANAPANEMA	670	2	2	2
21400	VILA ALTO DA BOA VISTA	AV. AVENIDA PARANAPANEMA	660	2	3	2
21410	VILA ALTO DA BOA VISTA	AV. AVENIDA PARANAPANEMA	656	2	4	2
21420	VILA ALTO DA BOA VISTA	AV. AVENIDA PARANAPANEMA	642	2	5	2
21430	VILA ALTO DA BOA VISTA	AV. AVENIDA PARANAPANEMA	616	2	6	2
21440	VILA ALTO DA BOA VISTA	AV. AVENIDA PARANAPANEMA	630	2	6	2
21450	VILA ALTO DA BOA VISTA	RUA BRASIL	1409	2	7	2
21460	VILA ALTO DA BOA VISTA	RUA BRASIL	1419	2	8	2
21470	VILA ALTO DA BOA VISTA	RUA BRASIL	1431	2	9	2
21480	VILA ALTO DA BOA VISTA	RUA BRASIL	1441	2	10	2
21490	VILA ALTO DA BOA VISTA	RUA BRASIL	1447	2	11	2
21500	VILA ALTO DA BOA VISTA	RUA BRASIL	1453	2	12	2
21510	VILA ALTO DA BOA VISTA	RUA BRASIL	1469	2	13	2
21520	VILA ALTO DA BOA VISTA	RUA M.SIZENANDO L.DE MOURA	132	2	14	2
21530	VILA ALTO DA BOA VISTA	RUA M.SIZENANDO L.DE MOURA	122	2	15	2
21540	VILA ALTO DA BOA VISTA	RUA M.SIZENANDO L.DE MOURA	110	2	16	2
21550	VILA ALTO DA BOA VISTA	RUA M.SIZENANDO L.DE MOURA	104	2	17	2
Numero do Cadastro	Codigo do Bairro	Cod. Logradouro	Numero do Imovel	Quadra	Lote	Setor
21560	VILA ALTO DA BOA VISTA	RUA RIO GRANDE DO SUL	1456	2	18	2
21570	VILA ALTO DA BOA VISTA	RUA RIO GRANDE DO SUL	1436	2	19	2
21580	VILA ALTO DA BOA VISTA	RUA RIO GRANDE DO SUL	1425	2	20	2
21590	VILA ALTO DA BOA VISTA	RUA RIO GRANDE DO SUL	1420	2	21	2
21600	VILA ALTO DA BOA VISTA	RUA M.SIZENANDO L.DE MOURA	105	3	1	2
21610	VILA ALTO DA BOA VISTA	RUA RIO GRANDE DO SUL	1528	3	1	2
21620	VILA ALTO DA BOA VISTA	RUA M.SIZENANDO L.DE MOURA	119	3	2	2
21630	VILA ALTO DA BOA VISTA	RUA M.SIZENANDO L.DE MOURA	131	3	3	2
21640	VILA ALTO DA BOA VISTA	RUA M.SIZENANDO L.DE MOURA	141	3	4	2
21650	VILA ALTO DA BOA VISTA	RUA M.SIZENANDO L.DE MOURA	153	3	5	2
21660	VILA ALTO DA BOA VISTA	RUA M.SIZENANDO L.DE MOURA	165	3	6	2
21670	VILA ALTO DA BOA VISTA	RUA BRASIL	1497	3	7	2
21680	VILA ALTO DA BOA VISTA	RUA BRASIL	1503	3	7	2
21690	VILA ALTO DA BOA VISTA	RUA BRASIL	1517	3	8	2
21700	VILA ALTO DA BOA VISTA	RUA BRASIL	0	3	9	2
21710	VILA ALTO DA BOA VISTA	RUA PROF.PAULO DE O.CARVALHO	1579	3	10	2
21720	VILA ALTO DA BOA VISTA	RUA PROF.PAULO DE O.CARVALHO	158	3	11	2
21730	VILA ALTO DA BOA VISTA	RUA PROF.PAULO DE O.CARVALHO	146	3	12	2
21740	VILA ALTO DA BOA VISTA	RUA PROF.PAULO DE O.CARVALHO	138	3	13	2
21750	VILA ALTO DA BOA VISTA	RUA PROF.PAULO DE O.CARVALHO	126	3	14	2
21760	VILA ALTO DA BOA VISTA	RUA PROF.PAULO DE O.CARVALHO	114	3	15	2
21770	VILA ALTO DA BOA VISTA	RUA RIO GRANDE DO SUL	1594	3	16	2
21780	VILA ALTO DA BOA VISTA	RUA RIO GRANDE DO SUL	1578	3	16	2
21790	VILA ALTO DA BOA VISTA	RUA RIO GRANDE DO SUL	1568	3	17	2
21800	VILA ALTO DA BOA VISTA	RUA RIO GRANDE DO SUL	1544	3	18	2
21810	VILA ALTO DA BOA VISTA	RUA IGUACU	1470	4	1	2
21820	VILA ALTO DA BOA VISTA	RUA PROF.PAULO DE O.CARVALHO	62	4	3	2
21830	VILA ALTO DA BOA VISTA	RUA PROF.PAULO DE O.CARVALHO	74	4	4	2
21840	VILA ALTO DA BOA VISTA	RUA PROF.PAULO DE O.CARVALHO	84	4	5	2
21850	VILA ALTO DA BOA VISTA	RUA RIO GRANDE DO SUL	1567	4	6	2
21860	VILA ALTO DA BOA VISTA	RUA RIO GRANDE DO SUL	1553	4	7	2
21870	VILA ALTO DA BOA VISTA	RUA RIO GRANDE DO SUL	1543	4	8	2
21880	VILA ALTO DA BOA VISTA	RUA M.SIZENANDO L.DE MOURA	87	4	9	2
21890	VILA ALTO DA BOA VISTA	RUA RIO GRANDE DO SUL	1521	4	9	2
21900	VILA ALTO DA BOA VISTA	RUA M.SIZENANDO L.DE MOURA	77	4	10	2
21910	VILA ALTO DA BOA VISTA	RUA M.SIZENANDO L.DE MOURA	67	4	11	2
21920	VILA ALTO DA BOA VISTA	RUA M.SIZENANDO L.DE MOURA	55	4	12	2

Numero do Cadastro	Código do Bairro	Cod. Logradouro	Numero do Imovel	Quadra	Lote	Sector
21930	VILA ALTO DA BOA VISTA	RUA M.SIZENANDO L.DE MOURA	31	4	13	2
21940	VILA ALTO DA BOA VISTA	RUA IGUACU	1392	4	14	2
21950	VILA ALTO DA BOA VISTA	RUA IGUACU	1404	4	15	2
21960	VILA ALTO DA BOA VISTA	RUA IGUACU	1418	4	16	2
21970	VILA ALTO DA BOA VISTA	RUA IGUACU	1428	4	17	2
21980	VILA ALTO DA BOA VISTA	RUA IGUACU	1450	4	18	2
21990	VILA ALTO DA BOA VISTA	RUA M.SIZENANDO L.DE MOURA	41	4	20	2
22000	VILA ALTO DA BOA VISTA	RUA PROF.PAULO DE O.CARVALHO	121	5	1	2
22010	VILA ALTO DA BOA VISTA	RUA RIO GRANDE DO SUL	1622	5	1	2
22020	VILA ALTO DA BOA VISTA	RUA RIO GRANDE DO SUL	1630	5	2	2
22030	VILA ALTO DA BOA VISTA	RUA RIO GRANDE DO SUL	1640	5	3	2
22040	VILA ALTO DA BOA VISTA	RUA RIO GRANDE DO SUL	1650	5	4	2
22050	VILA ALTO DA BOA VISTA	RUA PROF.PAULO DE O.CARVALHO	129	5	5	2
22060	VILA ALTO DA BOA VISTA	RUA PROF.PAULO DE O.CARVALHO	141	5	6	2
22070	VILA ALTO DA BOA VISTA	RUA PROF.PAULO DE O.CARVALHO	151	5	7	2
22080	VILA ALTO DA BOA VISTA	RUA PROF.PAULO DE O.CARVALHO	171	5	8	2
22090	VILA ALTO DA BOA VISTA	RUA PROF.PAULO DE O.CARVALHO	177	5	8	2
22100	VILA ALTO DA BOA VISTA	RUA RIO GRANDE DO SUL	1621	6	1	2
22110	VILA ALTO DA BOA VISTA	RUA PROF.PAULO DE O.CARVALHO	75	6	1	2
22120	VILA ALTO DA BOA VISTA	RUA RIO GRANDE DO SUL	1629	6	2	2
22130	VILA ALTO DA BOA VISTA	RUA RIO GRANDE DO SUL	1639	6	3	2
22140	VILA ALTO DA BOA VISTA	RUA RIO GRANDE DO SUL	1641	6	4	2
22150	VILA ALTO DA BOA VISTA	RUA RIO GRANDE DO SUL	1657	6	5	2
22160	VILA ALTO DA BOA VISTA	RUA IGUACU	1546	6	6	2
22170	VILA ALTO DA BOA VISTA	RUA IGUACU	1538	6	7	2
22180	VILA ALTO DA BOA VISTA	RUA IGUACU	1528	6	8	2
22190	VILA ALTO DA BOA VISTA	RUA IGUACU	1508	6	9	2
22200	VILA ALTO DA BOA VISTA	RUA IGUACU	1492	6	10	2
22210	VILA ALTO DA BOA VISTA	RUA PROF.PAULO DE O.CARVALHO	33	6	10	2
22220	VILA ALTO DA BOA VISTA	RUA PROF.PAULO DE O.CARVALHO	47	6	11	2
22230	VILA ALTO DA BOA VISTA	RUA PROF.PAULO DE O.CARVALHO	57	6	12	2
22240	VILA GARCES	Cond. RES.LUCAS NOGUEIRA GARCE	1	0	1	2
22250	VILA GARCES	Cond. RES.LUCAS NOGUEIRA GARCE	2	0	2	2
22260	VILA GARCES	Cond. RES.LUCAS NOGUEIRA GARCE	3	0	3	2
22270	VILA GARCES	Cond. RES.LUCAS NOGUEIRA GARCE	4	0	4	2
22280	VILA GARCES	Cond. RES.LUCAS NOGUEIRA GARCE	5	0	5	2
22290	VILA GARCES	Cond. RES.LUCAS NOGUEIRA GARCE	6	0	6	2
22300	VILA GARCES	Cond. RES.LUCAS NOGUEIRA GARCE	7	0	7	2
22310	VILA GARCES	Cond. RES.LUCAS NOGUEIRA GARCE	8	0	8	2
22320	VILA GARCES	Cond. RES.LUCAS NOGUEIRA GARCE	9	0	9	2
22330	VILA GARCES	Cond. RES.LUCAS NOGUEIRA GARCE	10	0	10	2
22340	VILA GARCES	Cond. RES.LUCAS NOGUEIRA GARCE	11	0	11	2
22350	VILA GARCES	Cond. RES.LUCAS NOGUEIRA GARCE	12	0	12	2
22360	VILA GARCES	Cond. RES.LUCAS NOGUEIRA GARCE	13	0	13	2
22370	VILA GARCES	Cond. RES.LUCAS NOGUEIRA GARCE	14	0	14	2
22380	VILA GARCES	Cond. RES.LUCAS NOGUEIRA GARCE	15	0	15	2
22390	VILA GARCES	Cond. RES.LUCAS NOGUEIRA GARCE	16	0	16	2
22400	VILA GARCES	Cond. RES.LUCAS NOGUEIRA GARCE	17	0	17	2
22410	VILA GARCES	Cond. RES.LUCAS NOGUEIRA GARCE	18	0	18	2
22420	VILA GARCES	Cond. RES.LUCAS NOGUEIRA GARCE	19	0	19	2
22430	VILA GARCES	Cond. RES.LUCAS NOGUEIRA GARCE	20	0	20	2
22440	VILA OLGA I. ATALLA	RUA PARANAGUA	1265	0	0	2
22450	VILA OLGA I. ATALLA	RUA PARANAGUA	967	1	1	2
22460	VILA OLGA I. ATALLA	RUA PARANAGUA	977	1	2	2
22470	VILA OLGA I. ATALLA	RUA BRASIL	930	1	3	2
22480	VILA OLGA I. ATALLA	RUA BRASIL	942	1	4	2
22490	VILA OLGA I. ATALLA	TRAV. ESPIRITO SANTO	38	1	5	2
22500	VILA OLGA I. ATALLA	RUA PARANAGUA	989	1	6	2
22510	VILA OLGA I. ATALLA	TRAV. ESPIRITO SANTO	50	1	7	2
22520	VILA OLGA I. ATALLA	RUA PARANAGUA	991	1	8	2
22530	VILA OLGA I. ATALLA	TRAV. ESPIRITO SANTO	62	1	9	2
22540	VILA OLGA I. ATALLA	RUA PARANAGUA	1003	1	10	2
22550	VILA OLGA I. ATALLA	RUA PARANAGUA	1015	1	11	2
22560	VILA OLGA I. ATALLA	RUA PARANAGUA	1025	1	12	2
22570	VILA OLGA I. ATALLA	RUA PE. LUIZ GIAVARINI	122	1	13	2
22580	VILA OLGA I. ATALLA	RUA PE. LUIZ GIAVARINI	110	1	14	2
22590	VILA OLGA I. ATALLA	RUA BRASIL	970	2	1	2
22600	VILA OLGA I. ATALLA	RUA BRASIL	978	2	2	2
22610	VILA OLGA I. ATALLA	RUA BRASIL	986	2	3	2
22620	VILA OLGA I. ATALLA	RUA BRASIL	998	2	4	2
22630	VILA OLGA I. ATALLA	TRAV. GOIAS	508	2	5	2
22640	VILA OLGA I. ATALLA	TRAV. ESPIRITO SANTO	39	2	6	2
22650	VILA OLGA I. ATALLA	TRAV. GOIAS	520	2	7	2
22660	VILA OLGA I. ATALLA	TRAV. ESPIRITO SANTO	51	2	8	2
22670	VILA OLGA I. ATALLA	TRAV. GOIAS	532	2	9	2
22680	VILA OLGA I. ATALLA	TRAV. ESPIRITO SANTO	63	2	10	2
22690	VILA OLGA I. ATALLA	RUA PE. LUIZ GIAVARINI	56	2	11	2
22700	VILA OLGA I. ATALLA	RUA PE. LUIZ GIAVARINI	70	2	12	2
22710	VILA OLGA I. ATALLA	RUA PE. LUIZ GIAVARINI	82	2	13	2
22720	VILA OLGA I. ATALLA	RUA PE. LUIZ GIAVARINI	90	2	14	2
22730	VILA OLGA I. ATALLA	RUA PARANAGUA	1053	3	1	2
22740	VILA OLGA I. ATALLA	RUA PARANAGUA	1063	3	2	2
22750	VILA OLGA I. ATALLA	RUA PARANAGUA	1079	3	3	2
22760	VILA OLGA I. ATALLA	RUA PARANAGUA	1087	3	4	2
22770	VILA OLGA I. ATALLA	RUA PE. LUIZ GIAVARINI	117	3	5	2
22780	VILA OLGA I. ATALLA	RUA PARANA	37	3	6	2
22790	VILA OLGA I. ATALLA	RUA PE. LUIZ GIAVARINI	107	3	7	2

22800	VILA OLGA I. ATALLA	RUA PARANA	51	3	8	2
22810	VILA OLGA I. ATALLA	RUA PE. LUIZ GIAVARINI	103	3	9	2
22820	VILA OLGA I. ATALLA	RUA PARANA	63	3	10	2
22830	VILA OLGA I. ATALLA	RUA PE. LUIZ GIAVARINI	89	3	11	2
22840	VILA OLGA I. ATALLA	RUA PARANA	75	3	12	2
22850	VILA OLGA I. ATALLA	RUA PE. LUIZ GIAVARINI	79	3	13	2
22860	VILA OLGA I. ATALLA	RUA PARANA	89	3	14	2
22870	VILA OLGA I. ATALLA	RUA PE. LUIZ GIAVARINI	63	3	15	2
22880	VILA OLGA I. ATALLA	RUA PARANA	101	3	16	2
22890	VILA OLGA I. ATALLA	RUA PE. LUIZ GIAVARINI	53	3	17	2
22900	VILA OLGA I. ATALLA	RUA PARANA	113	3	18	2
Numero do Cadastro	Código do Bairro	Cod. Logradouro	Numero do Imovel	Quadra	Lote	Sector
22910	VILA OLGA I. ATALLA	RUA PE. LUIZ GIAVARINI	49	3	19	2
22920	VILA OLGA I. ATALLA	RUA PARANA	125	3	20	2
22930	VILA OLGA I. ATALLA	RUA PE. LUIZ GIAVARINI	39	3	21	2
22940	VILA OLGA I. ATALLA	RUA PARANA	137	3	22	2
22950	VILA OLGA I. ATALLA	TRAV. ANTONIO MACCHIARELLI	16	3	23	2
22960	VILA OLGA I. ATALLA	TRAV. ANTONIO MACCHIARELLI	26	3	24	2
22970	VILA OLGA I. ATALLA	TRAV. ANTONIO MACCHIARELLI	36	3	25	2
22980	VILA OLGA I. ATALLA	TRAV. ANTONIO MACCHIARELLI	48	3	26	2
22990	VILA OLGA I. ATALLA	RUA PARANAGUA	1115	4	1	2
23000	VILA OLGA I. ATALLA	RUA PARANAGUA	1127	4	2	2
23010	VILA OLGA I. ATALLA	RUA PARANAGUA	1139	4	3	2
23020	VILA OLGA I. ATALLA	RUA PARANAGUA	1147	4	4	2
23030	VILA OLGA I. ATALLA	RUA PARANA	38	4	5	2
23040	VILA OLGA I. ATALLA	RUA ENGO ANTONIO VIEIRA NETO	217	4	6	2
23050	VILA OLGA I. ATALLA	RUA PARANA	50	4	7	2
23060	VILA OLGA I. ATALLA	RUA ENGO ANTONIO VIEIRA NETO	231	4	8	2
23070	VILA OLGA I. ATALLA	RUA PARANA	64	4	9	2
23080	VILA OLGA I. ATALLA	RUA ENGO ANTONIO VIEIRA NETO	243	4	10	2
23090	VILA OLGA I. ATALLA	RUA PARANA	76	4	11	2
23100	VILA OLGA I. ATALLA	RUA ENGO ANTONIO VIEIRA NETO	253	4	12	2
23110	VILA OLGA I. ATALLA	RUA PARANA	88	4	13	2
23120	VILA OLGA I. ATALLA	RUA ENGO ANTONIO VIEIRA NETO	265	4	14	2
23130	VILA OLGA I. ATALLA	RUA PARANA	100	4	15	2
23140	VILA OLGA I. ATALLA	RUA ENGO ANTONIO VIEIRA NETO	277	4	16	2
23150	VILA OLGA I. ATALLA	RUA PARANA	112	4	17	2
23160	VILA OLGA I. ATALLA	RUA ENGO ANTONIO VIEIRA NETO	291	4	18	2
23170	VILA OLGA I. ATALLA	RUA PARANA	126	4	19	2
23180	VILA OLGA I. ATALLA	RUA ENGO ANTONIO VIEIRA NETO	303	4	20	2
23190	VILA OLGA I. ATALLA	RUA PARANA	138	4	21	2
23200	VILA OLGA I. ATALLA	RUA ENGO ANTONIO VIEIRA NETO	315	4	22	2
23210	VILA OLGA I. ATALLA	RUA PARANA	150	4	23	2
23220	VILA OLGA I. ATALLA	RUA ENGO ANTONIO VIEIRA NETO	325	4	24	2
23230	VILA OLGA I. ATALLA	RUA PARANA	162	4	25	2
23240	VILA OLGA I. ATALLA	RUA ENGO ANTONIO VIEIRA NETO	337	4	26	2
23250	VILA OLGA I. ATALLA	RUA PARANA	172	4	27	2
23260	VILA OLGA I. ATALLA	RUA ENGO ANTONIO VIEIRA NETO	343	4	28	2
23270	VILA OLGA I. ATALLA	RUA ATILIO GOBETTI	15	5	1	2
23280	VILA OLGA I. ATALLA	RUA ATILIO GOBETTI	27	5	2	2
23290	VILA OLGA I. ATALLA	RUA ATILIO GOBETTI	39	5	3	2
23300	VILA OLGA I. ATALLA	RUA ATILIO GOBETTI	49	5	4	2
23310	VILA OLGA I. ATALLA	RUA ENGO ANTONIO VIEIRA NETO	278	5	5	2
23320	VILA OLGA I. ATALLA	RUA ALCIDES GERSON CAVALHERI	281	5	6	2
23330	VILA OLGA I. ATALLA	RUA ENGO ANTONIO VIEIRA NETO	292	5	7	2
23340	VILA OLGA I. ATALLA	RUA ALCIDES GERSON CAVALHERI	293	5	8	2
23350	VILA OLGA I. ATALLA	RUA ENGO ANTONIO VIEIRA NETO	302	5	9	2
Numero do Cadastro	Código do Bairro	Cod. Logradouro	Numero do Imovel	Quadra	Lote	Sector
23360	VILA OLGA I. ATALLA	RUA ALCIDES GERSON CAVALHERI	307	5	10	2
23370	VILA OLGA I. ATALLA	RUA ENGO ANTONIO VIEIRA NETO	316	5	11	2
23380	VILA OLGA I. ATALLA	RUA ALCIDES GERSON CAVALHERI	319	5	12	2
23390	VILA OLGA I. ATALLA	RUA ENGO ANTONIO VIEIRA NETO	332	5	13	2
23400	VILA OLGA I. ATALLA	TRAV. CUIABA	50	5	14	2
23410	VILA OLGA I. ATALLA	TRAV. CUIABA	36	5	15	2
23420	VILA OLGA I. ATALLA	TRAV. CUIABA	22	5	16	2
23430	VILA OLGA I. ATALLA	RUA ATILIO GOBETTI	79	6	1	2
23440	VILA OLGA I. ATALLA	RUA ATILIO GOBETTI	81	6	2	2
23450	VILA OLGA I. ATALLA	RUA ATILIO GOBETTI	93	6	3	2
23460	VILA OLGA I. ATALLA	RUA ATILIO GOBETTI	103	6	4	2
23470	VILA OLGA I. ATALLA	RUA ALCIDES GERSON CAVALHERI	282	6	5	2
23480	VILA OLGA I. ATALLA	RUA LINDOLFO J.DE CARVALHO	275	6	6	2
23490	VILA OLGA I. ATALLA	RUA ALCIDES GERSON CAVALHERI	294	6	7	2
23500	VILA OLGA I. ATALLA	RUA LINDOLFO J.DE CARVALHO	287	6	8	2
23510	VILA OLGA I. ATALLA	RUA ALCIDES GERSON CAVALHERI	306	6	9	2
23520	VILA OLGA I. ATALLA	RUA LINDOLFO J.DE CARVALHO	301	6	10	2
23530	VILA OLGA I. ATALLA	RUA ALCIDES GERSON CAVALHERI	318	6	11	2
23540	VILA OLGA I. ATALLA	RUA LINDOLFO J.DE CARVALHO	313	6	12	2
23550	VILA OLGA I. ATALLA	RUA ALCIDES GERSON CAVALHERI	330	6	13	2
23560	VILA OLGA I. ATALLA	RUA LINDOLFO J.DE CARVALHO	325	6	14	2
23570	VILA OLGA I. ATALLA	RUA ALCIDES GERSON CAVALHERI	342	6	15	2
23580	VILA OLGA I. ATALLA	RUA LINDOLFO J.DE CARVALHO	337	6	16	2
23590	VILA OLGA I. ATALLA	RUA ALCIDES GERSON CAVALHERI	352	6	17	2
23600	VILA OLGA I. ATALLA	RUA LINDOLFO J.DE CARVALHO	347	6	18	2
23610	VILA OLGA I. ATALLA	RUA ATILIO GOBETTI	133	7	1	2
23620	VILA OLGA I. ATALLA	RUA ATILIO GOBETTI	143	7	2	2
23630	VILA OLGA I. ATALLA	RUA ATILIO GOBETTI	155	7	3	2
23640	VILA OLGA I. ATALLA	RUA ATILIO GOBETTI	167	7	4	2
23650	VILA OLGA I. ATALLA	RUA LINDOLFO J.DE CARVALHO	276	7	5	2
23660	VILA OLGA I. ATALLA	AV. ANTONIO FERNANDES	549	7	6	2

23670	VILA OLGA I. ATALLA	RUA LINDOLFO J.DE CARVALHO	288	7	7	2
23680	VILA OLGA I. ATALLA	AV. ANTONIO FERNANDES	561	7	8	2
23690	VILA OLGA I. ATALLA	RUA LINDOLFO J.DE CARVALHO	300	7	9	2
23700	VILA OLGA I. ATALLA	AV. ANTONIO FERNANDES	573	7	10	2
23710	VILA OLGA I. ATALLA	RUA LINDOLFO J.DE CARVALHO	312	7	11	2
23720	VILA OLGA I. ATALLA	AV. ANTONIO FERNANDES	585	7	12	2
23730	VILA OLGA I. ATALLA	RUA LINDOLFO J.DE CARVALHO	328	7	13	2
23740	VILA OLGA I. ATALLA	TRAV. VHR.HENRIQUE B. VIDAL	26	7	14	2
23750	VILA OLGA I. ATALLA	TRAV. VER.HENRIQUE B. VIDAL	36	7	15	2
23760	VILA OLGA I. ATALLA	TRAV. VHR.HENRIQUE B. VIDAL	48	7	16	2
23770	VILA OLGA I. ATALLA	RUA LINDOLFO J.DE CARVALHO	192	8	1	2
23780	VILA OLGA I. ATALLA	RUA LINDOLFO J.DE CARVALHO	204	8	2	2
23790	VILA OLGA I. ATALLA	RUA LINDOLFO J.DE CARVALHO	216	8	3	2
23800	VILA OLGA I. ATALLA	RUA LINDOLFO J.DE CARVALHO	226	8	4	2

Numero do Cadastro	Código do Bairro	Cod. Logradouro	Numero do Imovel	Quadra	Lote	Setor
23810	VILA OLGA I. ATALLA	RUA PARANAGUA	1337	8	5	2
23820	VILA OLGA I. ATALLA	RUA ATILIO GOBETTI	154	8	6	2
23830	VILA OLGA I. ATALLA	RUA PARANAGUA	1351	8	7	2
23840	VILA OLGA I. ATALLA	RUA ATILIO GOBETTI	166	8	8	2
23850	VILA OLGA I. ATALLA	RUA ENGO ANTONIO VIEIRA NETO	102	9	1	2
23860	VILA OLGA I. ATALLA	TRAV. SANTA CATARINA	37	9	2	2
23870	VILA OLGA I. ATALLA	TRAV. SANTA CATARINA	49	9	3	2
23880	VILA OLGA I. ATALLA	TRAV. SANTA CATARINA	59	9	4	2
23890	VILA OLGA I. ATALLA	RUA ENGO ANTONIO VIEIRA NETO	118	9	5	2
23900	VILA OLGA I. ATALLA	RUA AVELINO G. DOS SANTOS	121	9	6	2
23910	VILA OLGA I. ATALLA	RUA ENGO ANTONIO VIEIRA NETO	130	9	7	2
23920	VILA OLGA I. ATALLA	RUA AVELINO G. DOS SANTOS	133	9	8	2
23930	VILA OLGA I. ATALLA	RUA ENGO ANTONIO VIEIRA NETO	142	9	9	2
23940	VILA OLGA I. ATALLA	RUA AVELINO G. DOS SANTOS	145	9	10	2
23950	VILA OLGA I. ATALLA	RUA PARANAGUA	1178	9	11	2
23960	VILA OLGA I. ATALLA	RUA PARANAGUA	1188	9	12	2
23970	VILA OLGA I. ATALLA	RUA PARANAGUA	1202	9	13	2
23980	VILA OLGA I. ATALLA	RUA PARANAGUA	1222	9	14	2
23990	VILA OLGA I. ATALLA	RUA PORFIRIO ANTUNES PEREIRA	204	10	1	2
24000	VILA OLGA I. ATALLA	RUA PORFIRIO ANTUNES PEREIRA	214	10	2	2
24010	VILA OLGA I. ATALLA	RUA PORFIRIO ANTUNES PEREIRA	226	10	3	2
24020	VILA OLGA I. ATALLA	RUA PORFIRIO ANTUNES PEREIRA	238	10	4	2
24030	VILA OLGA I. ATALLA	RUA AVELINO G. DOS SANTOS	38	10	5	2
24040	VILA OLGA I. ATALLA	RUA LINDOLFO J.DE CARVALHO	39	10	6	2
24050	VILA OLGA I. ATALLA	RUA AVELINO G. DOS SANTOS	54	10	7	2
24060	VILA OLGA I. ATALLA	RUA LINDOLFO J.DE CARVALHO	51	10	8	2
24070	VILA OLGA I. ATALLA	RUA AVELINO G. DOS SANTOS	68	10	9	2
24080	VILA OLGA I. ATALLA	RUA LINDOLFO J.DE CARVALHO	63	10	10	2
24090	VILA OLGA I. ATALLA	RUA AVELINO G. DOS SANTOS	80	10	11	2
24100	VILA OLGA I. ATALLA	RUA LINDOLFO J.DE CARVALHO	75	10	12	2
24110	VILA OLGA I. ATALLA	RUA AVELINO G. DOS SANTOS	94	10	13	2
24120	VILA OLGA I. ATALLA	RUA LINDOLFO J.DE CARVALHO	87	10	14	2
24130	VILA OLGA I. ATALLA	RUA AVELINO G. DOS SANTOS	106	10	15	2
24140	VILA OLGA I. ATALLA	RUA LINDOLFO J.DE CARVALHO	101	10	16	2
24150	VILA OLGA I. ATALLA	RUA AVELINO G. DOS SANTOS	120	10	17	2
24160	VILA OLGA I. ATALLA	RUA LINDOLFO J.DE CARVALHO	113	10	18	2
24170	VILA OLGA I. ATALLA	RUA AVELINO G. DOS SANTOS	132	10	19	2
24180	VILA OLGA I. ATALLA	RUA LINDOLFO J.DE CARVALHO	129	10	20	2
24190	VILA OLGA I. ATALLA	RUA AVELINO G. DOS SANTOS	146	10	21	2
24200	VILA OLGA I. ATALLA	RUA LINDOLFO J.DE CARVALHO	141	10	22	2
24210	VILA OLGA I. ATALLA	RUA PARANAGUA	1252	10	23	2
24220	VILA OLGA I. ATALLA	RUA PARANAGUA	1262	10	24	2
24230	VILA OLGA I. ATALLA	RUA PARANAGUA	1274	10	25	2
24240	VILA OLGA I. ATALLA	RUA PARANAGUA	1288	10	26	2
24250	VILA OLGA I. ATALLA	TRAV. VER. AMADO ALVES FERREIR	15	11	1	2
Numero do Cadastro	Código do Bairro	Cod. Logradouro	Numero do Imovel	Quadra	Lote	Setor
24260	VILA OLGA I. ATALLA	TRAV. VER. AMADO ALVES FERREIR	29	11	2	2
24270	VILA OLGA I. ATALLA	TRAV. VER. AMADO ALVES FERREIR	41	11	3	2
24280	VILA OLGA I. ATALLA	TRAV. VER. AMADO ALVES FERREIR	51	11	4	2
24290	VILA OLGA I. ATALLA	RUA LINDOLFO J.DE CARVALHO	118	11	5	2
24300	VILA OLGA I. ATALLA	AV. ANTONIO FERNANDES	435	11	6	2
24310	VILA OLGA I. ATALLA	RUA LINDOLFO J.DE CARVALHO	130	11	7	2
24320	VILA OLGA I. ATALLA	AV. ANTONIO FERNANDES	445	11	8	2
24330	VILA OLGA I. ATALLA	RUA LINDOLFO J.DE CARVALHO	142	11	9	2
24340	VILA OLGA I. ATALLA	AV. ANTONIO FERNANDES	457	11	10	2
24350	VILA OLGA I. ATALLA	RUA PARANAGUA	1316	11	11	2
24360	VILA OLGA I. ATALLA	RUA PARANAGUA	1328	11	12	2
24370	VILA OLGA I. ATALLA	RUA PARANAGUA	1338	11	13	2
24380	VILA OLGA I. ATALLA	RUA PARANAGUA	1350	11	14	2
24390	VILA OLGA I. ATALLA	RUA PORFIRIO ANTUNES PEREIRA	140	12	1	2
24400	VILA OLGA I. ATALLA	RUA PORFIRIO ANTUNES PEREIRA	154	12	2	2
24410	VILA OLGA I. ATALLA	RUA PORFIRIO ANTUNES PEREIRA	166	12	3	2
24420	VILA OLGA I. ATALLA	RUA PORFIRIO ANTUNES PEREIRA	174	12	4	2
24430	VILA OLGA I. ATALLA	RUA ENGO ANTONIO VIEIRA NETO	38	12	5	2
24440	VILA OLGA I. ATALLA	RUA AVELINO G. DOS SANTOS	37	12	6	2
24450	VILA OLGA I. ATALLA	RUA ENGO ANTONIO VIEIRA NETO	52	12	7	2
24460	VILA OLGA I. ATALLA	RUA AVELINO G. DOS SANTOS	53	12	8	2
24470	VILA OLGA I. ATALLA	RUA ENGO ANTONIO VIEIRA NETO	70	12	9	2
24480	VILA OLGA I. ATALLA	TRAV. SANTA CATARINA	36	12	10	2
24490	VILA OLGA I. ATALLA	TRAV. SANTA CATARINA	48	12	11	2
24500	VILA OLGA I. ATALLA	TRAV. SANTA CATARINA	58	12	12	2
24510	VILA OLGA I. ATALLA	RUA PORFIRIO ANTUNES PEREIRA	268	13	1	2

24520	VILA OLGA I. ATALLA	RUA PORFIRIO ANTUNES PEREIRA	282	13	2	2
24530	VILA OLGA I. ATALLA	RUA PORFIRIO ANTUNES PEREIRA	294	13	3	2
24540	VILA OLGA I. ATALLA	RUA PORFIRIO ANTUNES PEREIRA	302	13	4	2
24550	VILA OLGA I. ATALLA	RUA LINDOLFO J.DE CARVALHO	34	13	5	2
24560	VILA OLGA I. ATALLA	AV. ANTONIO FERNANDES	309	13	6	2
24570	VILA OLGA I. ATALLA	RUA LINDOLFO J.DE CARVALHO	46	13	7	2
24580	VILA OLGA I. ATALLA	AV. ANTONIO FERNANDES	321	13	8	2
24590	VILA OLGA I. ATALLA	TRAV. VER. AMADO ALVES FERREIR	16	13	9	2
24600	VILA OLGA I. ATALLA	TRAV. VER. AMADO ALVES FERREIR	28	13	10	2
24610	VILA OLGA I. ATALLA	TRAV. VER. AMADO ALVES FERREIR	40	13	11	2
24620	VILA OLGA I. ATALLA	TRAV. VER. AMADO ALVES FERREIR	50	13	12	2
24630	VILA OLGA I. ATALLA	RUA DA SAUDADE	179	98	0	2
24660	CENTRO	RUA VER. VILAS BOAS	830	19	11	2
25290	VILA UBALDINO DI MIGUELLI	RUA DA SAUDADE	208	0	0	2
25310	JARDIM METROPOLE	AV. AVENIDA PARANAPANEMA	595	1	1	2
25330	JARDIM METROPOLE	AV. AVENIDA PARANAPANEMA	535	1	6	2
25340	JARDIM METROPOLE	AV. AVENIDA PARANAPANEMA	521	1	7	2
25350	JARDIM METROPOLE	AV. AVENIDA PARANAPANEMA	0	1	8	2
25360	JARDIM METROPOLE	AV. AVENIDA PARANAPANEMA	493	1	9	2
Numero do Cadastro	Codigo do Bairro	Cod. Logradouro	Numero do Imovel	Quadra	Lote	Setor
25370	JARDIM METROPOLE	AV. AVENIDA PARANAPANEMA	489	1	10	2
25380	JARDIM METROPOLE	AV. AVENIDA PARANAPANEMA	475	1	11	2
25390	JARDIM METROPOLE	AV. AVENIDA PARANAPANEMA	465	1	12	2
25400	JARDIM METROPOLE	AV. AVENIDA PARANAPANEMA	451	1	13	2
25410	JARDIM METROPOLE	AV. AVENIDA PARANAPANEMA	431	1	14	2
25420	JARDIM METROPOLE	AV. AVENIDA PARANAPANEMA	421	1	15	2
25440	JARDIM METROPOLE	AV. AVENIDA PARANAPANEMA	397	1	17	2
25450	JARDIM METROPOLE	AV. AVENIDA PARANAPANEMA	385	1	18	2
25460	JARDIM METROPOLE	AV. AVENIDA PARANAPANEMA	365	1	19	2
25470	JARDIM METROPOLE	RUA VER.ANTONIO REBELATTO	15	1	21	2
25480	JARDIM METROPOLE	RUA VER.ANTONIO REBELATTO	27	1	22	2
25490	JARDIM METROPOLE	RUA VER.ANTONIO REBELATTO	39	1	23	2
25500	JARDIM METROPOLE	RUA VER.ANTONIO REBELATTO	75	1	26	2
25510	JARDIM METROPOLE	RUA VER.ANTONIO REBELATTO	85	1	27	2
25520	JARDIM METROPOLE	RUA VER.ANTONIO REBELATTO	99	1	28	2
25530	JARDIM METROPOLE	RUA VER.ANTONIO REBELATTO	111	1	29	2
25540	JARDIM METROPOLE	RUA VER.ANTONIO REBELATTO	123	1	30	2
25550	JARDIM METROPOLE	RUA VER.ANTONIO REBELATTO	135	1	31	2
25560	JARDIM METROPOLE	RUA VER.ANTONIO REBELATTO	155	1	32	2
25570	JARDIM METROPOLE	RUA VER.ANTONIO REBELATTO	173	1	33	2
25580	JARDIM METROPOLE	RUA VER.ANTONIO REBELATTO	185	1	34	2
25590	JARDIM METROPOLE	RUA VER.ANTONIO REBELATTO	197	1	35	2
25600	JARDIM METROPOLE	RUA VER.ANTONIO REBELATTO	209	1	36	2
25610	JARDIM METROPOLE	RUA VER.ANTONIO REBELATTO	223	1	37	2
25620	JARDIM METROPOLE	RUA VER.ANTONIO REBELATTO	321	1	38	2
25630	JARDIM METROPOLE	RUA BRASIL	1300	1	1	2
25640	JARDIM METROPOLE	RUA BRASIL	1286	1	2	2
25650	JARDIM METROPOLE	RUA VER.ANTONIO REBELATTO	40	1	3	2
25660	JARDIM METROPOLE	RUA VER.ANTONIO REBELATTO	50	1	4	2
25670	JARDIM METROPOLE	RUA VER.ANTONIO REBELATTO	62	1	5	2
25680	JARDIM METROPOLE	RUA VER.ANTONIO REBELATTO	72	1	6	2
25690	JARDIM METROPOLE	RUA VER.ANTONIO REBELATTO	88	1	7	2
25700	JARDIM METROPOLE	RUA VER.ANTONIO REBELATTO	100	1	8	2
25710	JARDIM METROPOLE	RUA VER.ANTONIO REBELATTO	112	1	9	2
25720	JARDIM METROPOLE	RUA VER.ANTONIO REBELATTO	124	1	10	2
25730	JARDIM METROPOLE	RUA VER.ANTONIO REBELATTO	150	1	11	2
25740	JARDIM METROPOLE	RUA VER.ANTONIO REBELATTO	158	1	12	2
25750	JARDIM METROPOLE	RUA VER.ANTONIO REBELATTO	170	1	13	2
25760	JARDIM METROPOLE	RUA VER.ANTONIO REBELATTO	182	1	14	2
25770	JARDIM METROPOLE	RUA VER.ANTONIO REBELATTO	196	1	15	2
25780	JARDIM METROPOLE	RUA VER.ANTONIO REBELATTO	208	1	16	2
25790	JARDIM METROPOLE	RUA VER.ANTONIO REBELATTO	220	1	17	2
25800	JARDIM METROPOLE	RUA VER.ANTONIO REBELATTO	232	1	18	2
25810	JARDIM METROPOLE	RUA VER.ANTONIO REBELATTO	244	1	19	2
25820	JARDIM METROPOLE	RUA VER.ANTONIO REBELATTO	256	1	20	2
Numero do Cadastro	Codigo do Bairro	Cod. Logradouro	Numero do Imovel	Quadra	Lote	Setor
25830	JARDIM METROPOLE	RUA BRASIL	1278	1	21	2
25840	JARDIM METROPOLE	RUA BRASIL	1266	1	22	2
25850	JARDIM METROPOLE	RUA HEITOR CELESTINO TEIXEIRA	37	0	23	2
25860	JARDIM METROPOLE	RUA HEITOR CELESTINO TEIXEIRA	49	1	24	2
25870	JARDIM METROPOLE	RUA HEITOR CELESTINO TEIXEIRA	61	1	25	2
25880	JARDIM METROPOLE	RUA HEITOR CELESTINO TEIXEIRA	73	1	26	2
25890	JARDIM METROPOLE	RUA HEITOR CELESTINO TEIXEIRA	85	1	27	2
25900	JARDIM METROPOLE	RUA HEITOR CELESTINO TEIXEIRA	97	1	28	2
25910	JARDIM METROPOLE	RUA HEITOR CELESTINO TEIXEIRA	111	1	29	2
25920	JARDIM METROPOLE	RUA HEITOR CELESTINO TEIXEIRA	123	1	30	2
25930	JARDIM METROPOLE	RUA HEITOR CELESTINO TEIXEIRA	135	1	31	2
25950	JARDIM METROPOLE	RUA BRASIL	1240	1	1	2
25960	JARDIM METROPOLE	RUA BRASIL	1228	1	2	2
25970	JARDIM METROPOLE	RUA HEITOR CELESTINO TEIXEIRA	36	1	3	2
25980	JARDIM METROPOLE	RUA HEITOR CELESTINO TEIXEIRA	48	1	4	2
25990	JARDIM METROPOLE	RUA HEITOR CELESTINO TEIXEIRA	60	1	5	2
26000	JARDIM METROPOLE	RUA HEITOR CELESTINO TEIXEIRA	72	1	6	2
26010	JARDIM METROPOLE	RUA HEITOR CELESTINO TEIXEIRA	84	1	7	2
26020	JARDIM METROPOLE	RUA HEITOR CELESTINO TEIXEIRA	96	1	8	2
26030	JARDIM METROPOLE	RUA HEITOR CELESTINO TEIXEIRA	108	1	9	2
26040	JARDIM METROPOLE	RUA HEITOR CELESTINO TEIXEIRA	122	1	10	2
26050	JARDIM METROPOLE	RUA HEITOR CELESTINO TEIXEIRA	136	1	11	2
26060	JARDIM METROPOLE	RUA BRASIL	1218	1	12	2

26070	JARDIM METROPOLE	RUA BRASIL	1206	1	13	2
26080	JARDIM METROPOLE	RUA VER. ABEL GOMES JUNIOR	37	0	14	2
26090	JARDIM METROPOLE	RUA VER. ABEL GOMES JUNIOR	49	1	15	2
26100	JARDIM METROPOLE	RUA VER. ABEL GOMES JUNIOR	59	1	16	2
26110	JARDIM METROPOLE	RUA VER. ABEL GOMES JUNIOR	71	1	17	2
26120	JARDIM METROPOLE	RUA VER. ABEL GOMES JUNIOR	83	1	18	2
26130	JARDIM METROPOLE	RUA VER. ABEL GOMES JUNIOR	95	1	19	2
26140	JARDIM METROPOLE	RUA VER. ABEL GOMES JUNIOR	119	1	21	2
26150	JARDIM METROPOLE	RUA VER. ABEL GOMES JUNIOR	131	1	22	2
26160	JARDIM METROPOLE	RUA BRASIL	1172	1	1	2
26170	JARDIM METROPOLE	RUA BRASİL	1160	1	2	2
26180	JARDIM METROPOLE	RUA BRASIL	1148	1	12	2
26190	JARDIM METROPOLE	RUA BRASIL	1136	1	13	2
26200	JARDIM METROPOLE	RUA PREF. LUIZ A. DI MIGUELI	121	1	5	2
26210	JARDIM METROPOLE	AV. AVENIDA PARANAPANEMA	0	0	1	2
26220	JARDIM METROPOLE	AV. AVENIDA PARANAPANEMA	0	0	2	2
26230	JARDIM METROPOLE	AV. AVENIDA PARANAPANEMA	0	0	3	2
26240	JARDIM METROPOLE	AV. AVENIDA PARANAPANEMA	498	0	4	2
26250	JARDIM METROPOLE	RUA MADRE TEREZA DE CALCUTA	45	0	7	2
26260	JARDIM METROPOLE	RUA MADRE TEREZA DE CALCUTA	55	0	8	2
26270	JARDIM METROPOLE	AV. AVENIDA PARANAPANEMA	0	0	9	2
26280	JARDIM METROPOLE	AV. AVENIDA PARANAPANEMA	550	0	10	2
Numero do Cadastro	Codigo do Bairro	Cod. Logradouro	Numero do Imovel	Quadra	Lote	Setor
26290	JARDIM METROPOLE	AV. AVENIDA PARANAPANEMA	570	0	11	2
26300	JARDIM METROPOLE	AV. AVENIDA PARANAPANEMA	470	0	10	2
26310	JARDIM METROPOLE	AV. AVENIDA PARANAPANEMA	0	0	11	2
26320	JARDIM METROPOLE	AV. AVENIDA PARANAPANEMA	0	0	12	2
26330	JARDIM METROPOLE	AV. AVENIDA PARANAPANEMA	422	0	13	2
26340	JARDIM METROPOLE	RUA DO MARICATO	46	0	13	2
26350	JARDIM METROPOLE	AV. AVENIDA PARANAPANEMA	408	0	14	2
26360	JARDIM METROPOLE	AV. AVENIDA PARANAPANEMA	388	0	16	2
26370	JARDIM METROPOLE	RUA DO MARICATO	90	0	17	2
26380	JARDIM METROPOLE	RUA PRINCESA DIANA	41	0	18	2
26390	JARDIM METROPOLE	RUA DO MARICATO	0	0	19	2
26400	JARDIM METROPOLE	RUA DO MARICATO	0	0	20	2
26410	JARDIM METROPOLE	RUA DO MARICATO	35	0	21	2
26420	JARDIM METROPOLF	RUA DO MARICATO	47	0	22	2
26430	JARDIM METROPOLE	RUA DO MARICATO	59	0	23	2
26440	JARDIM METROPOLF	RUA DO MARICATO	71	0	24	2
26450	JARDIM METROPOLE	RUA DO MARICATO	0	0	26	2
26460	JARDIM METROPOLE	RUA DO MARICATO	101	0	27	2
26470	JARDIM PARANAPANEMA	AV. AVENIDA PARANAPANEMA	11	0	1	2
26480	JARDIM PARANAPANEMA	AV. AVENIDA PARANAPANEMA	12	0	2	2
26490	JARDIM PARANAPANEMA	AV. AVENIDA PARANAPANEMA	15	0	3	2
26500	JARDIM PARANAPANEMA	AV. AVENIDA PARANAPANEMA	14	0	4	2
26510	JARDIM PARANAPANEMA	AV. AVENIDA PARANAPANEMA	15	0	5	2
26520	JARDIM PARANAPANEMA	RUA VER. ANTONIO REBELATTO	20	0	6	2
26530	JARDIM PARANAPANEMA	RUA VER. ANTONIO REBELATTO	19	0	7	2
26540	JARDIM PARANAPANEMA	RUA VER. ANTONIO REBELATTO	18	0	8	2
26550	JARDIM PARANAPANEMA	RUA VER. ANTONIO REBELATTO	17	0	9	2
26560	JARDIM PARANAPANEMA	RUA VER. ANTONIO REBELATTO	16	0	10	2
26570	JARDIM PARANAPANEMA	RUA VER. ANTONIO REBELATTO	24	0	1	2
26580	JARDIM PARANAPANEMA	RUA VER. ANTONIO REBELATTO	23	0	2	2
26590	JARDIM PARANAPANEMA	RUA VER. ANTONIO REBELATTO	22	0	3	2
26600	JARDIM PARANAPANEMA	RUA VER. ANTONIO REBELATTO	21	0	4	2
26610	JARDIM PARANAPANEMA	RUA HEITOR CELESTINO TEIXEIRA	35	0	5	2
26620	JARDIM PARANAPANEMA	RUA HEITOR CELESTINO TEIXEIRA	34	0	6	2
26630	JARDIM PARANAPANEMA	RUA HEITOR CELESTINO TEIXEIRA	32	0	8	2
26640	JARDIM PARANAPANEMA	RUA HEITOR CELESTINO TEIXEIRA	31	0	9	2
26650	JARDIM PARANAPANEMA	RUA HEITOR CELESTINO TEIXEIRA	30	0	10	2
26660	JARDIM PARANAPANEMA	RUA HEITOR CELESTINO TEIXEIRA	29	0	11	2
26670	JARDIM PARANAPANEMA	RUA HEITOR CELESTINO TEIXEIRA	28	0	12	2
26680	JARDIM PARANAPANEMA	RUA HEITOR CELESTINO TEIXEIRA	27	0	13	2
26690	JARDIM PARANAPANEMA	RUA HEITOR CELESTINO TEIXEIRA	26	0	14	2
26700	JARDIM PARANAPANEMA	RUA HEITOR CELESTINO TEIXEIRA	25	0	15	2
26710	JARDIM PARANAPANEMA	RUA HEITOR CELESTINO TEIXEIRA	45	0	1	2
26720	JARDIM PARANAPANEMA	RUA HEITOR CELESTINO TEIXEIRA	44	0	2	2
26730	JARDIM PARANAPANEMA	RUA HEITOR CELESTINO TEIXEIRA	43	0	3	2
Numero do Cadastro	Codigo do Bairro	Cod. Logradouro	Numero do Imovel	Quadra	Lote	Setor
26740	JARDIM PARANAPANEMA	RUA HEITOR CELESTINO TEIXEIRA	42	0	4	2
26750	JARDIM PARANAPANEMA	RUA HEITOR CELESTINO TEIXEIRA	41	0	5	2
26760	JARDIM PARANAPANEMA	RUA HEITOR CELESTINO TEIXEIRA	40	0	6	2
26770	JARDIM PARANAPANEMA	RUA HEITOR CELESTINO TEIXEIRA	39	0	7	2
26780	JARDIM PARANAPANEMA	RUA HEITOR CELESTINO TEIXEIRA	38	0	8	2
26790	JARDIM PARANAPANEMA	RUA HEITOR CELESTINO TEIXEIRA	37	0	9	2
26800	JARDIM PARANAPANEMA	RUA VER. ABEL GOMES JUNIOR	36	0	10	2
26820	JARDIM PARANAPANEMA	RUA VER. ABEL GOMES JUNIOR	53	0	12	2
26830	JARDIM PARANAPANEMA	RUA VER. ABEL GOMES JUNIOR	52	0	13	2
26840	JARDIM PARANAPANEMA	RUA VER. ABEL GOMES JUNIOR	51	0	14	2
26850	JARDIM PARANAPANEMA	RUA VER. ABEL GOMES JUNIOR	50	0	15	2
26860	JARDIM PARANAPANEMA	RUA VER. ABEL GOMES JUNIOR	49	0	16	2
26870	JARDIM PARANAPANEMA	RUA VER. ABEL GOMES JUNIOR	48	0	17	2
26880	JARDIM PARANAPANEMA	RUA VER. ABEL GOMES JUNIOR	47	0	18	2
26890	JARDIM PARANAPANEMA	RUA VER. ABEL GOMES JUNIOR	46	0	19	2
26910	JARDIM PARANAPANEMA	RUA VER. ABEL GOMES JUNIOR	75	0	1	2
26920	JARDIM PARANAPANEMA	RUA VER. ABEL GOMES JUNIOR	74	0	2	2
26930	JARDIM PARANAPANEMA	RUA VER. ABEL GOMES JUNIOR	73	0	3	2
26940	JARDIM PARANAPANEMA	RUA VER. ABEL GOMES JUNIOR	72	0	4	2
26950	JARDIM PARANAPANEMA	RUA VER. ABEL GOMES JUNIOR	71	0	5	2

26960	JARDIM PARANAPANEMA	RUA VER. ABEL GOMES JUNIOR	70	0	6	2
26970	JARDIM PARANAPANEMA	RUA VER. ABEL GOMES JUNIOR	69	0	7	2
26980	JARDIM PARANAPANEMA	RUA VER. ABEL GOMES JUNIOR	68	0	8	2
26990	JARDIM PARANAPANEMA	RUA VER. ABEL GOMES JUNIOR	67	0	9	2
27000	JARDIM PARANAPANEMA	RUA VER. ABEL GOMES JUNIOR	66	0	10	2
27010	JARDIM PARANAPANEMA	RUA VER. ABEL GOMES JUNIOR	65	0	11	2
27020	JARDIM PARANAPANEMA	RUA VER. ABEL GOMES JUNIOR	64	0	12	2
27030	JARDIM PARANAPANEMA	RUA VER. ABEL GOMES JUNIOR	63	0	13	2
27040	JARDIM PARANAPANEMA	RUA VER. ABEL GOMES JUNIOR	62	0	14	2
27050	JARDIM PARANAPANEMA	RUA VER. ABEL GOMES JUNIOR	61	0	15	2
27060	JARDIM PARANAPANEMA	RUA VER. ABEL GOMES JUNIOR	60	0	16	2
27070	JARDIM PARANAPANEMA	RUA VER. ABEL GOMES JUNIOR	59	0	17	2
27090	JARDIM PARANAPANEMA	RUA VER. ABEL GOMES JUNIOR	58	0	18	2
27100	JARDIM PARANAPANEMA	RUA VER. ABEL GOMES JUNIOR	57	0	19	2
27110	JARDIM PARANAPANEMA	RUA VER. ABEL GOMES JUNIOR	56	0	20	2
27120	JARDIM PARANAPANEMA	RUA VER. ABEL GOMES JUNIOR	55	0	21	2
27130	JARDIM PARANAPANEMA	RUA VER. ABEL GOMES JUNIOR	54	0	22	2
27140	JARDIM PARANAPANEMA	RUA VER. ABEL GOMES JUNIOR	53	0	23	2
27150	JARDIM PARANAPANEMA	RUA PREF. LUIZ A. DI MIGUELI	99	0	24	2
27160	JARDIM PARANAPANEMA	RUA PREF. LUIZ A. DI MIGUELI	98	0	25	2
27170	JARDIM PARANAPANEMA	RUA PREF. LUIZ A. DI MIGUELI	97	0	26	2
27180	JARDIM PARANAPANEMA	RUA PREF. LUIZ A. DI MIGUELI	96	0	27	2
27190	JARDIM PARANAPANEMA	RUA PREF. LUIZ A. DI MIGUELI	95	0	28	2
27200	JARDIM PARANAPANEMA	RUA PREF. LUIZ A. DI MIGUELI	94	0	29	2
27210	JARDIM PARANAPANEMA	RUA PREF. LUIZ A. DI MIGUELI	93	0	30	2
Numero do Cadastro	Código do Bairro	Cod. Logradouro	Numero do Imovel	Quadra	Lote	Setor
27220	JARDIM PARANAPANEMA	RUA PREF. LUIZ A. DI MIGUELI	92	0	31	2
27240	JARDIM PARANAPANEMA	AV. PREF. BENTO PEREIRA LOUZADA	91	0	32	2
27250	JARDIM PARANAPANEMA	AV. PREF. BENTO PEREIRA LOUZADA	90	0	33	2
27260	JARDIM PARANAPANEMA	AV. PREF. BENTO PEREIRA LOUZADA	89	2	34	2
27270	JARDIM PARANAPANEMA	AV. PREF. BENTO PEREIRA LOUZADA	88	0	35	2
27280	JARDIM PARANAPANEMA	AV. PREF. BENTO PEREIRA LOUZADA	87	0	36	2
27290	JARDIM PARANAPANEMA	AV. PREF. BENTO PEREIRA LOUZADA	86	0	37	2
27300	JARDIM PARANAPANEMA	AV. PREF. BENTO PEREIRA LOUZADA	85	0	38	2
27310	JARDIM PARANAPANEMA	AV. PREF. BENTO PEREIRA LOUZADA	84	0	39	2
27320	JARDIM PARANAPANEMA	AV. PREF. BENTO PEREIRA LOUZADA	83	0	40	2
27330	JARDIM PARANAPANEMA	AV. PREF. BENTO PEREIRA LOUZADA	82	0	41	2
27340	JARDIM PARANAPANEMA	AV. PREF. BENTO PEREIRA LOUZADA	81	0	42	2
27350	JARDIM PARANAPANEMA	AV. PREF. BENTO PEREIRA LOUZADA	80	0	43	2
27360	JARDIM PARANAPANEMA	AV. PREF. BENTO PEREIRA LOUZADA	79	0	44	2
27370	JARDIM PARANAPANEMA	AV. PREF. BENTO PEREIRA LOUZADA	78	0	45	2
27380	JARDIM PARANAPANEMA	AV. PREF. BENTO PEREIRA LOUZADA	77	0	46	2
27390	JARDIM PARANAPANEMA	AV. PREF. BENTO PEREIRA LOUZADA	76	0	47	2
27400	JARDIM PARANAPANEMA	AV. PREF. BENTO PEREIRA LOUZADA	99	0	1	2
27410	JARDIM PARANAPANEMA	AV. PREF. BENTO PEREIRA LOUZADA	101	0	2	2
27420	JARDIM PARANAPANEMA	TRAV. MUCIO B. LIMONGI PEREIRA	100	0	3	2
27430	JARDIM PARANAPANEMA	TRAV. MUCIO B. LIMONGI PEREIRA	105	0	1	2
27440	JARDIM PARANAPANEMA	TRAV. MUCIO B. LIMONGI PEREIRA	104	0	2	2
27450	JARDIM PARANAPANEMA	TRAV. MUCIO B. LIMONGI PEREIRA	103	0	3	2
27470	JARDIM PARANAPANEMA	TRAV. MUCIO B. LIMONGI PEREIRA	102	0	4	2
27480	JARDIM PARANAPANEMA	TRAV. JOSE P. DA SILVA	106	0	5	2
27500	JARDIM PARANAPANEMA	TRAV. JOSE P. DA SILVA	107	0	6	2
27510	JARDIM PARANAPANEMA	TRAV. JOSE P. DA SILVA	108	0	7	2
27520	JARDIM PARANAPANEMA	TRAV. JOSE P. DA SILVA	109	0	8	2
27530	JARDIM PARANAPANEMA	TRAV. JOSE P. DA SILVA	110	0	9	2
27540	JARDIM PARANAPANEMA	AV. PREF. BENTO PEREIRA LOUZADA	117	0	1	2
27550	JARDIM PARANAPANEMA	TRAV. JOSE P. DA SILVA	116	0	2	2
27560	JARDIM PARANAPANEMA	TRAV. JOSE P. DA SILVA	115	0	3	2
27570	JARDIM PARANAPANEMA	TRAV. JOSE P. DA SILVA	114	0	4	2
27580	JARDIM PARANAPANEMA	TRAV. JOSE P. DA SILVA	113	0	5	2
27590	JARDIM PARANAPANEMA	TRAV. JOSE P. DA SILVA	112	0	6	2
27600	JARDIM PARANAPANEMA	TRAV. JOSE P. DA SILVA	111	0	7	2
27610	JARDIM PARANAPANEMA	TRAV. JOSE P. DA SILVA	126	0	8	2
27620	JARDIM PARANAPANEMA	RUA PREF. LUIZ A. DI MIGUELI	125	0	9	2
27630	JARDIM PARANAPANEMA	RUA PREF. LUIZ A. DI MIGUELI	124	0	10	2
27640	JARDIM PARANAPANEMA	RUA PREF. LUIZ A. DI MIGUELI	123	0	11	2
27650	JARDIM PARANAPANEMA	RUA PREF. LUIZ A. DI MIGUELI	122	0	12	2
27660	JARDIM PARANAPANEMA	RUA PREF. LUIZ A. DI MIGUELI	121	0	13	2
27670	JARDIM PARANAPANEMA	RUA PREF. LUIZ A. DI MIGUELI	120	0	14	2
27680	JARDIM PARANAPANEMA	RUA PREF. LUIZ A. DI MIGUELI	119	0	15	2
27690	JARDIM PARANAPANEMA	RUA PREF. LUIZ A. DI MIGUELI	118	0	16	2
Numero do Cadastro	Código do Bairro	Cod. Logradouro	Numero do Imovel	Quadra	Lote	Setor
27700	JARDIM PARANAPANEMA	RUA PRINCESA DIANA	1	0	1	2
27710	JARDIM PARANAPANEMA	RUA NELSON GRELLET	10	0	2	2
27720	JARDIM PARANAPANEMA	RUA PRINCESA DIANA	2	0	3	2
27730	JARDIM PARANAPANEMA	RUA NELSON GRELLET	9	0	4	2
27740	JARDIM PARANAPANEMA	RUA PRINCESA DIANA	3	0	5	2
27750	JARDIM PARANAPANEMA	RUA NELSON GRELLET	8	0	6	2
27760	JARDIM PARANAPANEMA	AV. AVENIDA PARANAPANEMA	4	0	7	2
27770	JARDIM PARANAPANEMA	AV. AVENIDA PARANAPANEMA	5	0	8	2
27780	JARDIM PARANAPANEMA	AV. AVENIDA PARANAPANEMA	6	0	9	2
27790	JARDIM PARANAPANEMA	AV. AVENIDA PARANAPANEMA	7	0	10	2
27800	CENTRO	AV. AVENIDA PARANAPANEMA	268	100	0	2
27810	JARDIM PARANAPANEMA	RUA VER. ANTONIO REBELATTO	401	0	0	2
27960	JARDIM SAO JOAO	RUA WALTER MULLER	14	1	1	2
27970	JARDIM SAO JOAO	AV. ANTONIO FERNANDES	92	1	1	2
27980	JARDIM SAO JOAO	RUA WALTER MULLER	27	1	2	2
27990	JARDIM SAO JOAO	RUA WALTER MULLER	40	1	3	2
28000	JARDIM SAO JOAO	RUA WALTER MULLER	54	1	4	2

28010	JARDIM SAO JOAO	RUA WALTER MULLER	0	1	5	2
28020	JARDIM SAO JOAO	RUA WALTER MULLER	77	1	6	2
28030	JARDIM SAO JOAO	RUA WALTER MULLER	94	1	7	2
28040	JARDIM SAO JOAO	RUA WALTER MULLER	104	1	8	2
28270	JARDIM SAO JOAO	RUA WALTER MULLER	13	2	1	2
28280	JARDIM SAO JOAO	AV. ANTONIO FERNANDES	48	2	1	2
28290	JARDIM SAO JOAO	RUA WALTER MULLER	25	2	2	2
28300	JARDIM SAO JOAO	RUA WALTER MULLER	37	2	3	2
28310	JARDIM SAO JOAO	RUA WALTER MULLER	49	2	4	2
28320	JARDIM SAO JOAO	RUA WALTER MULLER	63	2	5	2
28330	JARDIM SAO JOAO	RUA WALTER MULLER	69	2	6	2
28340	JARDIM SAO JOAO	RUA WALTER MULLER	91	2	7	2
28350	JARDIM SAO JOAO	RUA PRESIDENTE CASTELO BRANCO	1249	2	8	2
28360	JARDIM SAO JOAO	AV. ANTONIO FERNANDES	32	2	8	2
28370	JARDIM SAO JOAO	RUA PRESIDENTE CASTELO BRANCO	1261	2	9	2
28380	JARDIM SAO JOAO	RUA PRESIDENTE CASTELO BRANCO	1273	2	10	2
28390	JARDIM SAO JOAO	RUA PRESIDENTE CASTELO BRANCO	1285	2	11	2
28820	JARDIM SAO JOAO	RUA TIRADENTES	0	4	14	2
29130	CENTRO	RUA IGUACU	100	97	3	2
29650	CENTRO	RUA MAURO MOLINA	20	0	21	2
30100	JARDIM SOL POENTE MATHEUS APAR	RUA Rua Quatro	920	0	21	2
30140	JARDIM SOL POENTE MATHEUS APAR	RUA MAURO MOLINA	840	0	1	2
30170	JARDIM SOL POENTE MATHEUS APAR	RUA MAURO MOLINA	810	0	4	2
30180	JARDIM SOL POENTE MATHEUS APAR	RUA MAURO MOLINA	800	0	5	2
30190	JARDIM SOL POENTE MATHEUS APAR	RUA MAURO MOLINA	790	0	6	2
30200	JARDIM SOL POENTE MATHEUS APAR	RUA MAURO MOLINA	778	0	7	2
30210	JARDIM SOL POENTE MATHEUS APAR	RUA MAURO MOLINA	0	0	8	2
30220	JARDIM SOL POENTE MATHEUS APAR	RUA MAURO MOLINA	0	0	9	2
Numero do Cadastro	Código do Bairro	Cod. Logradouro	Numero do Imovel	Quadra	Lote	Setor
30230	JARDIM SOL POENTE MATHEUS APAR	RUA MAURO MOLINA	0	0	10	2
30250	JARDIM SOL POENTE MATHEUS APAR	RUA SEIS	0	0	12	2
31080	JARDIM SOL POENTE MATHEUS APAR	RUA MAURO MOLINA	742	0	105	2
31100	JARDIM SOL POENTE MATHEUS APAR	RUA MAURO MOLINA	700	0	3	2
31110	JARDIM SOL POENTE MATHEUS APAR	RUA MAURO MOLINA	688	0	4	2
31120	JARDIM SOL POENTE MATHEUS APAR	RUA MAURO MOLINA	678	0	5	2
31130	JARDIM SOL POENTE MATHEUS APAR	RUA MAURO MOLINA	0	0	6	2
31140	JARDIM SOL POENTE MATHEUS APAR	RUA MAURO MOLINA	0	0	7	2
31150	JARDIM SOL POENTE MATHEUS APAR	RUA MAURO MOLINA	0	0	8	2
31160	JARDIM SOL POENTE MATHEUS APAR	RUA MAURO MOLINA	600	0	9	2
32120	VILA JOSEFINA F.LUNARDELLI	RUA PRESIDENTE COSTA E SILVA	14	1	1	2
32130	VILA JOSEFINA F.LUNARDELLI	RUA PRESIDENTE COSTA E SILVA	26	1	2	2
32140	VILA JOSEFINA F.LUNARDELLI	RUA PRESIDENTE COSTA E SILVA	38	1	3	2
32150	VILA JOSEFINA F.LUNARDELLI	RUA PRESIDENTE COSTA E SILVA	50	1	4	2
32160	VILA JOSEFINA F.LUNARDELLI	RUA NACOES UNIDAS	976	1	5	2
32170	VILA JOSEFINA F.LUNARDELLI	RUA PRESIDENTE KENNEDY	987	1	6	2
32180	VILA JOSEFINA F.LUNARDELLI	RUA PRESIDENTE KENNEDY	1001	1	7	2
32190	VILA JOSEFINA F.LUNARDELLI	RUA PRESIDENTE KENNEDY	1011	1	8	2
32200	VILA JOSEFINA F.LUNARDELLI	RUA PRESIDENTE KENNEDY	1023	1	9	2
32210	VILA JOSEFINA F.LUNARDELLI	RUA PRESIDENTE KENNEDY	1035	1	10	2
32220	VILA JOSEFINA F.LUNARDELLI	RUA PRESIDENTE COSTA E SILVA	74	2	1	2
32230	VILA JOSEFINA F.LUNARDELLI	RUA PRESIDENTE COSTA E SILVA	86	2	2	2
32240	VILA JOSEFINA F.LUNARDELLI	RUA PRESIDENTE COSTA E SILVA	98	2	3	2
32250	VILA JOSEFINA F.LUNARDELLI	RUA PRESIDENTE COSTA E SILVA	110	2	4	2
32260	VILA JOSEFINA F.LUNARDELLI	RUA PRESIDENTE COSTA E SILVA	122	2	5	2
32270	VILA JOSEFINA F.LUNARDELLI	RUA PRESIDENTE COSTA E SILVA	134	2	6	2
32280	VILA JOSEFINA F.LUNARDELLI	RUA PRESIDENTE COSTA E SILVA	146	2	7	2
32290	VILA JOSEFINA F.LUNARDELLI	RUA PRESIDENTE COSTA E SILVA	158	2	8	2
32300	VILA JOSEFINA F.LUNARDELLI	RUA PRESIDENTE COSTA E SILVA	170	2	9	2
32310	VILA JOSEFINA F.LUNARDELLI	RUA PRESIDENTE KENNEDY	1047	2	10	2
32320	VILA JOSEFINA F.LUNARDELLI	RUA PRESIDENTE KENNEDY	1059	2	11	2
32330	VILA JOSEFINA F.LUNARDELLI	RUA PRESIDENTE KENNEDY	1071	2	12	2
32340	VILA JOSEFINA F.LUNARDELLI	RUA PRESIDENTE KENNEDY	1083	2	13	2
32350	VILA JOSEFINA F.LUNARDELLI	RUA PRESIDENTE KENNEDY	1097	2	14	2
32360	VILA JOSEFINA F.LUNARDELLI	RUA PRESIDENTE KENNEDY	1119	2	15	2
32370	VILA JOSEFINA F.LUNARDELLI	RUA PRESIDENTE KENNEDY	1131	2	16	2
32380	VILA JOSEFINA F.LUNARDELLI	RUA PRESIDENTE KENNEDY	1143	2	17	2
32390	VILA JOSEFINA F.LUNARDELLI	RUA PRESIDENTE KENNEDY	1155	2	18	2
32400	VILA JOSEFINA F.LUNARDELLI	RUA PRESIDENTE KENNEDY	988	3	1	2
32410	VILA JOSEFINA F.LUNARDELLI	RUA PRESIDENTE KENNEDY	1000	3	2	2
32420	VILA JOSEFINA F.LUNARDELLI	RUA PRESIDENTE KENNEDY	1012	3	3	2
32430	VILA JOSEFINA F.LUNARDELLI	RUA PRESIDENTE KENNEDY	1024	3	4	2
32440	VILA JOSEFINA F.LUNARDELLI	RUA PRESIDENTE KENNEDY	1036	3	5	2
32450	VILA JOSEFINA F.LUNARDELLI	RUA SANTOS DUMONT	52	3	6	2
32460	VILA JOSEFINA F.LUNARDELLI	RUA SANTOS DUMONT	42	3	7	2
Numero do Cadastro	Código do Bairro	Cod. Logradouro	Numero do Imovel	Quadra	Lote	Setor
32470	VILA JOSEFINA F.LUNARDELLI	RUA SANTOS DUMONT	32	3	8	2
32480	VILA JOSEFINA F.LUNARDELLI	RUA SAO PAULO	964	3	9	2
32490	VILA JOSEFINA F.LUNARDELLI	RUA SAO PAULO	976	3	10	2
32500	VILA JOSEFINA F.LUNARDELLI	RUA SAO PAULO	988	3	11	2
32510	VILA JOSEFINA F.LUNARDELLI	RUA SAO PAULO	1000	3	12	2
32520	VILA JOSEFINA F.LUNARDELLI	RUA SAO PAULO	1012	3	13	2
32530	VILA JOSEFINA F.LUNARDELLI	RUA NACOES UNIDAS	31	3	14	2
32540	VILA JOSEFINA F.LUNARDELLI	RUA NACOES UNIDAS	41	3	15	2
32550	VILA JOSEFINA F.LUNARDELLI	RUA NACOES UNIDAS	53	3	16	2
32560	VILA JOSEFINA F.LUNARDELLI	RUA PRESIDENTE KENNEDY	1048	4	1	2
32570	VILA JOSEFINA F.LUNARDELLI	RUA PRESIDENTE KENNEDY	1060	4	2	2
32580	VILA JOSEFINA F.LUNARDELLI	RUA PRESIDENTE KENNEDY	1072	4	3	2
32590	VILA JOSEFINA F.LUNARDELLI	RUA PRESIDENTE KENNEDY	1084	4	4	2
32600	VILA JOSEFINA F.LUNARDELLI	RUA PRESIDENTE KENNEDY	1096	4	5	2

32610	VILA JOSEFINA F.LUNARDELLI	RUA NACOES UNIDAS	52	4	6	2
32620	VILA JOSEFINA F.LUNARDELLI	RUA NACOES UNIDAS	42	4	7	2
32630	VILA JOSEFINA F.LUNARDELLI	RUA NACOES UNIDAS	30	4	8	2
32640	VILA JOSEFINA F.LUNARDELLI	RUA SAO PAULO	1024	4	9	2
32650	VILA JOSEFINA F.LUNARDELLI	RUA SAO PAULO	1036	4	10	2
32660	VILA JOSEFINA F.LUNARDELLI	RUA SAO PAULO	1048	4	11	2
32670	VILA JOSEFINA F.LUNARDELLI	RUA SAO PAULO	1060	4	12	2
32680	VILA JOSEFINA F.LUNARDELLI	RUA SAO PAULO	1072	4	13	2
32690	VILA JOSEFINA F.LUNARDELLI	RUA ZACARIAS G.E.VASCONCELOS	35	4	14	2
32700	VILA JOSEFINA F.LUNARDELLI	RUA ZACARIAS G.E.VASCONCELOS	45	4	15	2
32710	VILA JOSEFINA F.LUNARDELLI	RUA ZACARIAS G.E.VASCONCELOS	55	4	16	2
32720	LOTEAMENTO SAO BENEDITO	RUA BRASIL	1082	0	1	2
32730	LOTEAMENTO SAO BENEDITO	RUA BRASIL	1094	0	2	2
32740	LOTEAMENTO SAO BENEDITO	RUA BRASIL	1104	0	3	2
32750	LOTEAMENTO SAO BENEDITO	RUA BRASIL	1118	0	4	2
32760	LOTEAMENTO SAO BENEDITO	RUA PREF.LUIZ A.DI MIGUELI	22	95	4	2
32770	LOTEAMENTO SAO BENEDITO	RUA PREF.LUIZ A.DI MIGUELI	30	0	4	2
32780	LOTEAMENTO SAO BENEDITO	RUA PREF.LUIZ A.DI MIGUELI	42	0	4	2
32790	LOTEAMENTO SAO BENEDITO	RUA PREF.LUIZ A.DI MIGUELI	52	0	5	2
32800	LOTEAMENTO SAO BENEDITO	RUA PREF.LUIZ A.DI MIGUELI	68	0	6	2
32810	LOTEAMENTO SAO BENEDITO	RUA PREF.LUIZ A.DI MIGUELI	84	0	7	2
32820	LOTEAMENTO SAO BENEDITO	RUA PREF.LUIZ A.DI MIGUELI	116	11	10	2
32830	LOTEAMENTO SAO BENEDITO	TRAV. ANTONIO MACHIAVELLI	15	0	9	2
32840	LOTEAMENTO SAO BENEDITO	RUA PREF.LUIZ A.DI MIGUELI	128	95	11	2
32850	LOTEAMENTO SAO BENEDITO	TRAV. ANTONIO MACHIAVELLI	29	0	11	2
32860	LOTEAMENTO SAO BENEDITO	TRAV. ANTONIO MACHIAVELLI	35	95	11	2
32870	LOTEAMENTO SAO BENEDITO	RUA PARANA	209	0	11	2
32880	LOTEAMENTO SAO BENEDITO	RUA PREF.LUIZ A.DI MIGUELI	140	0	11	2
32890	LOTEAMENTO SAO BENEDITO	RUA PARANA	189	0	11	2
32900	LOTEAMENTO SAO BENEDITO	TRAV. ANTONIO MACHIAVELLI	0	95	11	2
32910	LOTEAMENTO SAO BENEDITO	RUA PREF.LUIZ A.DI MIGUELI	150	0	11	2
Numero do Cadastro	Codigo do Bairro	Cod. Logradouro	Numero do Imovel	Quadra	Lote	Setor
32920	LOTEAMENTO SAO BENEDITO	RUA PREF.LUIZ A.DI MIGUELI	168	0	13	2
32930	LOTEAMENTO SAO BENEDITO	RUA PREF.LUIZ A.DI MIGUELI	178	0	13	2
32940	LOTEAMENTO SAO BENEDITO	RUA ENGo ANTONIO VIEIRA NETO	385	0	13	2
32950	LOTEAMENTO SAO BENEDITO	RUA PARANA	206	0	13	2
32960	LOTEAMENTO SAO BENEDITO	RUA ENGo ANTONIO VIEIRA NETO	375	0	13	2
32970	LOTEAMENTO SAO BENEDITO	RUA PARANA	196	0	13	2
32980	LOTEAMENTO SAO BENEDITO	RUA ENGo ANTONIO VIEIRA NETO	365	0	13	2
32990	LOTEAMENTO SAO BENEDITO	RUA PARANA	184	0	13	2
33000	LOTEAMENTO SAO BENEDITO	RUA ENGo ANTONIO VIEIRA NETO	355	0	13	2
33010	LOTEAMENTO SAO BENEDITO	RUA PREF.LUIZ A.DI MIGUELI	179	0	14	2
33020	LOTEAMENTO SAO BENEDITO	RUA PREF.LUIZ A.DI MIGUELI	204	0	15	2
33030	LOTEAMENTO SAO BENEDITO	RUA PREF.LUIZ A.DI MIGUELI	230	0	17	2
33040	LOTEAMENTO SAO BENEDITO	RUA ENGo ANTONIO VIEIRA NETO	378	0	17	2
33050	LOTEAMENTO SAO BENEDITO	RUA ENGo ANTONIO VIEIRA NETO	364	0	17	2
33060	LOTEAMENTO SAO BENEDITO	RUA PREF.LUIZ A.DI MIGUELI	242	0	18	2
33070	LOTEAMENTO SAO BENEDITO	RUA PREF.LUIZ A.DI MIGUELI	256	0	19	2
33080	LOTEAMENTO SAO BENEDITO	RUA PREF.LUIZ A.DI MIGUELI	274	0	20	2
33090	LOTEAMENTO SAO BENEDITO	TRAV. CUIABA	17	0	20	2
33100	LOTEAMENTO SAO BENEDITO	RUA PREF.LUIZ A.DI MIGUELI	290	0	21	2
33110	LOTEAMENTO SAO BENEDITO	TRAV. CUIABA	0	0	21	2
33120	LOTEAMENTO SAO BENEDITO	RUA PREF.LUIZ A.DI MIGUELI	302	0	22	2
33130	LOTEAMENTO SAO BENEDITO	RUA PREF.LUIZ A.DI MIGUELI	316	0	23	2
33140	LOTEAMENTO SAO BENEDITO	RUA PREF.LUIZ A.DI MIGUELI	334	0	24	2
33150	LOTEAMENTO SAO BENEDITO	RUA PREF.LUIZ A.DI MIGUELI	354	0	25	2
33160	LOTEAMENTO SAO BENEDITO	RUA PREF.LUIZ A.DI MIGUELI	350	0	26	2
33170	LOTEAMENTO SAO BENEDITO	RUA PREF.LUIZ A.DI MIGUELI	372	0	28	2
33180	LOTEAMENTO SAO BENEDITO	RUA PREF.LUIZ A.DI MIGUELI	390	0	29	2
33190	LOTEAMENTO SAO BENEDITO	AV. ANTONIO FERNANDES	653	0	29	2
33810	PARQUE GUAIRA	RUA OLAVO BILAC	77	4	9	2
33820	PARQUE GUAIRA	RUA OLAVO BILAC	67	4	10	2
33830	PARQUE GUAIRA	RUA OLAVO BILAC	57	4	11	2
35070	VILA IGUACU	RUA MARCILIO JONASSON	230	7	82	2
35250	JARDIM SANTO ANTONIO	AV. AVENIDA PARANAPANEMA	11	3	1	2
35400	JARDIM SANTO ANTONIO	AV. AVENIDA PARANAPANEMA	131	3	16	2
35420	JARDIM SANTO ANTONIO	AV. AVENIDA PARANAPANEMA	105	3	18	2
35970	JARDIM SANTO ANTONIO	RUA PARANAGUA	1500	0	0	2
36860	JARDIM SANTA CRISTINA	RUA PREFEITO ANIZ ZAKIR	144	6	1	2
36870	JARDIM SANTA CRISTINA	RUA PREFEITO ANIZ ZAKIR	276	5	3	2
36880	CENTRO	RUA IGUACU	30	97	4	2
36900	VILA HARMONIA	RUA IGUACU	110	97	2	2
36910	CENTRO	RUA IGUACU	174	97	1	2
36920	JARDIM SANTA CRISTINA	RUA HORACIO PAGANO	300	2	15	2
36930	CENTRO	RUA IGUACU	1064	55	19	2
36940	CENTRO	RUA RAQUEL DE QUEIROZ	57	68	5	2
36950	VILA IGUACU	RUA JACOB ALVES NEGRAO	315	6	54	2
Numero do Cadastro	Codigo do Bairro	Cod. Logradouro	Numero do Imovel	Quadra	Lote	Setor
36970	JARDIM PARANAPANEMA	RUA HEITOR CHELSTINO THIEIRA	33	0	7	2
36980	CENTRO	RUA PARANAGUA	677	15	8	2
36990	VILA IGUACU	RUA IGUACU	1691	1	1	2
37000	VILA IGUACU	RUA IGUACU	1679	1	2	2
37010	VILA IGUACU	RUA IGUACU	0	1	3	2
37020	VILA IGUACU	RUA IGUACU	0	1	4	2
37030	VILA IGUACU	Cond. Joao de Souza	0	1	0	2
37040	VILA IGUACU	Vieira Vieira 4	13	1	13	2
37050	VILA IGUACU	RUA MARIA JOANA DE PAULA	1	1	18	2
37070	VILA IGUACU	RUA RICARDO FONTANA	10	6	8	2
37080	VILA IGUACU	RUA RICARDO FONTANA	26	6	9	2

37090	VILA IGUACU	RUA RICARDO FONTANA	42	6	10	2
37100	VILA IGUACU	RUA RICARDO FONTANA	58	6	11	2
37130	VILA IGUACU	RUA RICARDO FONTANA	88	6	60	2
37140	VILA IGUACU	RUA IGUACU	1365	2	111	2
37150	VILA IGUACU	RUA IGUACU	0	2	112	2
37160	VILA IGUACU	RUA IGUACU	1337	2	113	2
37170	VILA IGUACU	RUA IGUACU	1325	2	114	2
37180	VILA IGUACU	RUA IGUACU	1311	2	115	2
37190	VILA IGUACU	RUA IGUACU	1299	2	116	2
37200	VILA IGUACU	RUA MAURO MOLINA	110	3	91	2
37210	VILA IGUACU	RUA MAURO MOLINA	0	0	0	2
37220	VILA IGUACU	RUA MAURO MOLINA	0	5	8	2
37230	VILA IGUACU	RUA IGUACU	1421	1	100	2
37250	VILA IGUACU	RUA MAURO MOLINA	0	0	0	2
37260	VILA IGUACU	RUA MAURO MOLINA	0	0	0	2
37270	VILA IGUACU	RUA PRES. JUCELINO KUBITSCHEK	44	0	0	2
37280	VILA IGUACU	RUA CLAUDIO R. WIEDERKEHR	0	9	0	2
37290	VILA IGUACU	RUA CLAUDIO R. WIEDERKEHR	0	0	0	2
37300	VILA IGUACU	RUA ARTIUR INACTO NUNES	28	7	77	2
37310	VILA IGUACU	RUA MARCILIO JONASSON	180	7	76	2
37320	VILA IGUACU	RUA MARCILIO JONASSON	220	7	82	2
37330	VILA IGUACU	RUA EDUARDO BENTO LOPES	49	7	83	2
37340	VILA IGUACU	Cond. Viena 03	0	7	84	2
37350	VILA IGUACU	RUA CLAUDIO R. WIEDERKEHR	0	9	27	2
37360	VILA IGUACU	RUA CLAUDIO R. WIEDERKEHR	0	9	26	2
37370	VILA IGUACU	RUA CLAUDIO R. WIEDERKEHR	0	9	25	2
37380	VILA IGUACU	RUA CLAUDIO R. WIEDERKEHR	0	9	24	2
37390	VILA IGUACU	RUA CLAUDIO R. WIEDERKEHR	23	9	1	2
37400	VILA IGUACU	RUA CLAUDIO R. WIEDERKEHR	22	9	2	2
37440	CENTRO	RUA BARAO DO RIO BRANCO	0	25	9	2
37450	CENTRO	RUA BARAO DO RIO BRANCO	0	25	10	2
37460	CENTRO	RUA BARAO DO RIO BRANCO	0	25	11	2
37470	CENTRO	RUA VER. VILAS BOAS	0	25	12	2
37480	CENTRO	RUA VER. VILAS BOAS	0	25	13	2
Numero do Cadastro	Código do Bairro	Cod. Logradouro	Numero do Imovel	Quadra	Lote	Setor
37490	CENTRO	RUA VER. VILAS BOAS	0	25	14	2
37500	CENTRO	RUA VER. VILAS BOAS	0	25	15	2
37510	CENTRO	RUA RIO DE JANEIRO	1051	71	2	2
37520	CENTRO	RUA RIO GRANDE DO SUL	1347	59	2	2
37530	CENTRO	RUA RIO DE JANEIRO	1061	71	5	2
37550	CENTRO	RUA RIO DE JANEIRO	1091	71	6	2
37560	CENTRO	RUA RIO DE JANEIRO	1105	71	7	2
37570	CENTRO	RUA RIO DE JANEIRO	0	71	8	2
37580	CENTRO	RUA MAURO MOLINA	575	71	9	2
37590	CENTRO	RUA VER. VILAS BOAS	0	71	10	2
37600	CENTRO	RUA VER. VILAS BOAS	1090	71	11	2
37610	CENTRO	RUA VER. VILAS BOAS	1080	71	12	2
37620	CENTRO	RUA VER. VILAS BOAS	1068	71	13	2
37630	CENTRO	RUA VER. VILAS BOAS	1054	71	14	2
37640	CENTRO	RUA SIDNEY NINNO	528	11	1	2
37660	VILA JOSEFINA F. LUNARDELLI	RUA PRESIDENTE KENNEDY	0	2	19	2
37670	CENTRO	RUA RIO GRANDE DO SUL	1012	54	16	2
37680	CENTRO	RUA RIO GRANDE DO SUL	979	53	5	2
37690	CENTRO	RUA AVENIDA PRIMAVERA	284	75	1	2
37700	CENTRO	RUA GOV. PAULO PIMENTEL	190	41	14	2
37710	JARDIM METROPOLE	RUA DO MARICATO	81	0	25	2
37730	CENTRO	RUA VER. VILAS BOAS	980	72	9	2
37740	VILA IOLANDA FERRAREZI	RUA DOMINGOS SPIRANDELLI	15	0	1	2
37750	VILA IOLANDA FERRAREZI	RUA DOMINGOS SPIRANDELLI	25	0	2	2
37760	VILA IOLANDA FERRAREZI	RUA DOMINGOS SPIRANDELLI	35	0	3	2
37770	VILA IOLANDA FERRAREZI	RUA DOMINGOS SPIRANDELLI	45	0	4	2
37780	VILA IOLANDA FERRAREZI	RUA DOMINGOS SPIRANDELLI	55	0	5	2
37790	VILA IOLANDA FERRAREZI	RUA DOMINGOS SPIRANDELLI	65	0	6	2
37800	CONJ. HAB. FATIMA AP. FERNANDES	RUA DOMINGOS SPIRANDELLI	75	0	7	2
37810	VILA IOLANDA FERRAREZI	RUA DOMINGOS SPIRANDELLI	85	0	8	2
37820	VILA IOLANDA FERRAREZI	RUA DOMINGOS SPIRANDELLI	95	0	9	2
37830	VILA IOLANDA FERRAREZI	RUA DOMINGOS SPIRANDELLI	105	0	10	2
37840	VILA IOLANDA FERRAREZI	RUA DOMINGOS SPIRANDELLI	115	0	11	2
37850	VILA IOLANDA FERRAREZI	RUA DOMINGOS SPIRANDELLI	125	0	12	2
37860	VILA IOLANDA FERRAREZI	RUA DOMINGOS SPIRANDELLI	135	0	13	2
37870	VILA IOLANDA FERRAREZI	RUA DOMINGOS SPIRANDELLI	145	0	14	2
37880	VILA IOLANDA FERRAREZI	RUA ANDRE PELISSARI	160	0	15	2
37890	VILA IOLANDA FERRAREZI	RUA ANDRE PELISSARI	150	0	16	2
37900	VILA IOLANDA FERRAREZI	RUA ANDRE PELISSARI	140	0	17	2
37910	VILA IOLANDA FERRAREZI	RUA ANDRE PELISSARI	130	0	18	2
37920	VILA IOLANDA FERRAREZI	RUA ANDRE PELISSARI	120	0	19	2
37930	VILA IOLANDA FERRAREZI	RUA ANDRE PELISSARI	110	0	20	2
37940	VILA IOLANDA FERRAREZI	RUA ANDRE PELISSARI	100	0	21	2
37950	VILA IOLANDA FERRAREZI	RUA ANDRE PELISSARI	90	0	22	2
37960	VILA IOLANDA FERRAREZI	RUA ANDRE PELISSARI	80	0	23	2
Numero do Cadastro	Código do Bairro	Cod. Logradouro	Numero do Imovel	Quadra	Lote	Setor
37970	VILA IOLANDA FERRAREZI	RUA ANDRE PELISSARI	70	0	24	2
37980	VILA IOLANDA FERRAREZI	RUA ANDRE PELISSARI	60	0	25	2
37990	VILA IOLANDA FERRAREZI	RUA ANDRE PELISSARI	50	0	26	2
38000	VILA IOLANDA FERRAREZI	RUA ANDRE PELISSARI	40	0	27	2
38010	VILA IOLANDA FERRAREZI	RUA ANDRE PELISSARI	30	0	28	2
38020	VILA IOLANDA FERRAREZI	RUA ANDRE PELISSARI	18	0	29	2
38030	VILA IOLANDA FERRAREZI	RUA ANDRE PELISSARI	11	0	1	2
38040	VILA IOLANDA FERRAREZI	RUA ANDRE PELISSARI	21	0	2	2

38050	VILA IOLANDA FERRAREZI	RUA ANDRE PELISSARI	31	0	3	2
38060	VILA IOLANDA FERRAREZI	RUA ANDRE PELISSARI	41	0	4	2
38070	VILA IOLANDA FERRAREZI	RUA ANDRE PELISSARI	51	0	5	2
38080	VILA IOLANDA FERRAREZI	RUA ANDRE PELISSARI	61	0	6	2
38090	VILA IOLANDA FERRAREZI	RUA ANDRE PELISSARI	71	0	7	2
38100	VILA IOLANDA FERRAREZI	RUA ANDRE PELISSARI	81	0	8	2
38110	VILA IOLANDA FERRAREZI	RUA ANDRE PELISSARI	91	0	9	2
38120	VILA IOLANDA FERRAREZI	RUA ANDRE PELISSARI	101	0	10	2
38130	VILA IOLANDA FERRAREZI	RUA ANDRE PELISSARI	111	0	11	2
38140	VILA IOLANDA FERRAREZI	RUA ANDRE PELISSARI	121	0	12	2
38150	VILA IOLANDA FERRAREZI	RUA ANDRE PELISSARI	131	0	13	2
38160	VILA IOLANDA FERRAREZI	RUA ANDRE PELISSARI	141	0	14	2
38170	VILA IOLANDA FERRAREZI	RUA ANDRE PELISSARI	151	0	15	2
38180	VILA IOLANDA FERRAREZI	RUA ANDRE PELISSARI	161	0	16	2
38190	VILA IOLANDA FERRAREZI	RUA OSVALDO SILVA	164	0	17	2
38200	VILA IOLANDA FERRAREZI	RUA OSVALDO SILVA	154	0	18	2
38210	VILA IOLANDA FERRAREZI	RUA OSVALDO SILVA	144	0	19	2
38220	VILA IOLANDA FERRAREZI	RUA OSVALDO SILVA	134	0	20	2
38230	VILA IOLANDA FERRAREZI	RUA OSVALDO SILVA	124	0	21	2
38240	VILA IOLANDA FERRAREZI	RUA OSVALDO SILVA	114	0	22	2
38250	VILA IOLANDA FERRAREZI	RUA OSVALDO SILVA	104	0	23	2
38260	VILA IOLANDA FERRAREZI	RUA OSVALDO SILVA	94	0	24	2
38270	VILA IOLANDA FERRAREZI	RUA OSVALDO SILVA	84	0	25	2
38280	VILA IOLANDA FERRAREZI	RUA OSVALDO SILVA	74	0	26	2
38290	VILA IOLANDA FERRAREZI	RUA OSVALDO SILVA	64	0	27	2
38300	VILA IOLANDA FERRAREZI	RUA OSVALDO SILVA	54	0	28	2
38310	VILA IOLANDA FERRAREZI	RUA OSVALDO SILVA	44	0	29	2
38320	VILA IOLANDA FERRAREZI	RUA OSVALDO SILVA	34	0	30	2
38330	VILA IOLANDA FERRAREZI	RUA OSVALDO SILVA	24	0	31	2
38340	VILA IOLANDA FERRAREZI	RUA OSVALDO SILVA	14	0	32	2
38350	VILA IOLANDA FERRAREZI	RUA OSVALDO SILVA	13	0	1	2
38360	VILA IOLANDA FERRAREZI	RUA OSVALDO SILVA	23	0	2	2
38370	VILA IOLANDA FERRAREZI	RUA OSVALDO SILVA	33	0	3	2
38380	VILA IOLANDA FERRAREZI	RUA OSVALDO SILVA	43	0	4	2
38390	VILA IOLANDA FERRAREZI	RUA OSVALDO SILVA	53	0	5	2
38400	VILA IOLANDA FERRAREZI	RUA OSVALDO SILVA	63	0	6	2
38410	VILA IOLANDA FERRAREZI	RUA OSVALDO SILVA	73	0	7	2
Numero do Cadastro	Codigo do Bairro	Cod. Logradouro	Numero do Imovel	Quadra	Lote	Sector
38420	VILA IOLANDA FERRAREZI	RUA OSVALDO SILVA	83	0	8	2
38430	VILA IOLANDA FERRAREZI	RUA OSVALDO SILVA	93	0	9	2
38440	VILA IOLANDA FERRAREZI	RUA OSVALDO SILVA	103	0	10	2
38450	VILA IOLANDA FERRAREZI	RUA OSVALDO SILVA	113	0	11	2
38460	VILA IOLANDA FERRAREZI	RUA OSVALDO SILVA	123	0	12	2
38470	VILA IOLANDA FERRAREZI	RUA OSVALDO SILVA	133	0	13	2
38480	VILA IOLANDA FERRAREZI	RUA OSVALDO SILVA	143	0	14	2
38490	VILA IOLANDA FERRAREZI	RUA OSVALDO SILVA	153	0	15	2
38500	VILA IOLANDA FERRAREZI	RUA OSVALDO SILVA	163	0	16	2
38510	VILA IOLANDA FERRAREZI	RUA ANTONIO BANHOS	166	0	17	2
38520	VILA IOLANDA FERRAREZI	RUA ANTONIO BANHOS	156	0	18	2
38530	VILA IOLANDA FERRAREZI	RUA ANTONIO BANHOS	146	0	19	2
38540	VILA IOLANDA FERRAREZI	RUA ANTONIO BANHOS	136	0	20	2
38550	VILA IOLANDA FERRAREZI	RUA ANTONIO BANHOS	126	0	21	2
38560	VILA IOLANDA FERRAREZI	RUA ANTONIO BANHOS	116	0	22	2
38570	VILA IOLANDA FERRAREZI	RUA ANTONIO BANHOS	106	0	23	2
38580	VILA IOLANDA FERRAREZI	RUA ANTONIO BANHOS	96	0	24	2
38590	VILA IOLANDA FERRAREZI	RUA ANTONIO BANHOS	86	0	25	2
38600	VILA IOLANDA FERRAREZI	RUA ANTONIO BANHOS	76	0	26	2
38610	VILA IOLANDA FERRAREZI	RUA ANTONIO BANHOS	66	0	27	2
38620	VILA IOLANDA FERRAREZI	RUA ANTONIO BANHOS	56	0	28	2
38630	VILA IOLANDA FERRAREZI	RUA ANTONIO BANHOS	46	0	29	2
38640	VILA IOLANDA FERRAREZI	RUA ANTONIO BANHOS	36	0	30	2
38650	VILA IOLANDA FERRAREZI	RUA ANTONIO BANHOS	26	0	31	2
38660	VILA IOLANDA FERRAREZI	RUA ANTONIO BANHOS	16	0	32	2
38670	VILA IOLANDA FERRAREZI	RUA ANTONIO BANHOS	15	0	1	2
38680	VILA IOLANDA FERRAREZI	RUA ANTONIO BANHOS	25	0	2	2
38690	VILA IOLANDA FERRAREZI	RUA ANTONIO BANHOS	35	0	3	2
38700	VILA IOLANDA FERRAREZI	RUA ANTONIO BANHOS	45	0	4	2
38710	VILA IOLANDA FERRAREZI	RUA ANTONIO BANHOS	55	0	5	2
38720	VILA IOLANDA FERRAREZI	RUA ANTONIO BANHOS	65	0	6	2
38730	VILA IOLANDA FERRAREZI	RUA ANTONIO BANHOS	75	0	7	2
38740	VILA IOLANDA FERRAREZI	RUA ANTONIO BANHOS	85	0	8	2
38750	VILA IOLANDA FERRAREZI	RUA ANTONIO BANHOS	95	0	9	2
38760	VILA IOLANDA FERRAREZI	RUA ANTONIO BANHOS	105	0	10	2
38770	VILA IOLANDA FERRAREZI	RUA ANTONIO BANHOS	115	0	11	2
38780	VILA IOLANDA FERRAREZI	RUA ANTONIO BANHOS	125	0	12	2
38790	VILA IOLANDA FERRAREZI	RUA ANTONIO BANHOS	135	0	13	2
38800	VILA IOLANDA FERRAREZI	RUA ANTONIO BANHOS	145	0	14	2
38810	VILA IOLANDA FERRAREZI	RUA ANTONIO BANHOS	155	0	15	2
38820	VILA IOLANDA FERRAREZI	RUA ANTONIO BANHOS	165	0	16	2
38830	VILA IOLANDA FERRAREZI	RUA PAULO FAVERO	164	0	17	2
38840	VILA IOLANDA FERRAREZI	RUA PAULO FAVERO	154	0	18	2
38850	VILA IOLANDA FERRAREZI	RUA PAULO FAVERO	144	0	19	2
38860	VILA IOLANDA FERRAREZI	RUA PAULO FAVERO	134	0	20	2
Numero do Cadastro	Codigo do Bairro	Cod. Logradouro	Numero do Imovel	Quadra	Lote	Sector
38870	VILA IOLANDA FERRAREZI	RUA PAULO FAVERO	124	0	21	2
38880	VILA IOLANDA FERRAREZI	RUA PAULO FAVERO	114	0	22	2
38890	VILA IOLANDA FERRAREZI	RUA PAULO FAVERO	104	0	23	2
38900	VILA IOLANDA FERRAREZI	RUA PAULO FAVERO	94	0	24	2
38910	VILA IOLANDA FERRAREZI	RUA PAULO FAVERO	84	0	25	2

38920	VILA IOLANDA FERRAREZI	RUA PAULO FAVERO	74	0	26	2
38930	VILA IOLANDA FERRAREZI	RUA PAULO FAVERO	64	0	27	2
38940	VILA IOLANDA FERRAREZI	RUA PAULO FAVERO	54	0	28	2
38950	VILA IOLANDA FERRAREZI	RUA PAULO FAVERO	44	0	29	2
38960	VILA IOLANDA FERRAREZI	RUA PAULO FAVERO	34	0	30	2
38970	VILA IOLANDA FERRAREZI	RUA PAULO FAVERO	24	0	31	2
38980	VILA IOLANDA FERRAREZI	RUA PAULO FAVERO	14	0	32	2
38990	VILA IOLANDA FERRAREZI	RUA PAULO FAVERO	83	0	1	2
39000	VILA IOLANDA FERRAREZI	RUA PAULO FAVERO	93	0	2	2
39010	VILA IOLANDA FERRAREZI	RUA PAULO FAVERO	103	0	3	2
39020	VILA IOLANDA FERRAREZI	RUA PAULO FAVERO	113	0	4	2
39030	VILA IOLANDA FERRAREZI	RUA PAULO FAVERO	123	0	5	2
39040	VILA IOLANDA FERRAREZI	RUA PAULO FAVERO	133	0	6	2
39050	VILA IOLANDA FERRAREZI	RUA PAULO FAVERO	143	0	7	2
39060	VILA IOLANDA FERRAREZI	RUA RIO GRANDE DO SUL	2083	0	8	2
39070	VILA IOLANDA FERRAREZI	RUA RIO GRANDE DO SUL	2093	0	9	2
39080	VILA IOLANDA FERRAREZI	RUA RIO GRANDE DO SUL	2105	0	10	2
39090	VILA IOLANDA FERRAREZI	RUA RIO GRANDE DO SUL	2117	0	11	2
39100	VILA IOLANDA FERRAREZI	RUA RIO GRANDE DO SUL	2129	0	12	2
39110	VILA IOLANDA FERRAREZI	RUA RIO GRANDE DO SUL	2141	0	13	2
39120	VILA IOLANDA FERRAREZI	RUA CRUZ GALEGO	158	0	14	2
39130	VILA IOLANDA FERRAREZI	RUA CRUZ GALEGO	146	0	15	2
39140	VILA IOLANDA FERRAREZI	RUA CRUZ GALEGO	136	0	16	2
39150	CONJ.HAB. FATIMA AP.FERNANDES	RUA CRUZ GALEGO	126	0	17	2
39160	VILA IOLANDA FERRAREZI	RUA CRUZ GALEGO	116	0	18	2
39170	VILA IOLANDA FERRAREZI	RUA CRUZ GALEGO	106	0	19	2
39180	VILA IOLANDA FERRAREZI	RUA CRUZ GALEGO	96	0	20	2
39190	VILA IOLANDA FERRAREZI	RUA AMADOR PARRA GOMES	134	0	12	2
39200	VILA IOLANDA FERRAREZI	RUA AMADOR PARRA GOMES	146	0	13	2
39210	VILA IOLANDA FERRAREZI	RUA RIO GRANDE DO SUL	2201	0	14	2
39220	VILA IOLANDA FERRAREZI	RUA CRUZ GALEGO	181	0	15	2
39230	VILA IOLANDA FERRAREZI	RUA CRUZ GALEGO	171	0	16	2
39240	VILA IOLANDA FERRAREZI	RUA CRUZ GALEGO	161	0	17	2
39250	VILA IOLANDA FERRAREZI	RUA AMADOR PARRA GOMES	124	0	11	2
39260	VILA IOLANDA FERRAREZI	RUA AMADOR PARRA GOMES	15	0	1	2
39270	VILA IOLANDA FERRAREZI	RUA AMADOR PARRA GOMES	25	0	2	2
39280	VILA IOLANDA FERRAREZI	RUA AMADOR PARRA GOMES	35	0	3	2
39290	VILA IOLANDA FERRAREZI	RUA AMADOR PARRA GOMES	45	0	4	2
39300	VILA IOLANDA FERRAREZI	RUA AMADOR PARRA GOMES	55	0	5	2
39310	VILA IOLANDA FERRAREZI	RUA AMADOR PARRA GOMES	65	0	6	2
Numero do Cadastro	Código do Bairro	Cod. Logradouro	Numero do Imovel	Quadra	Lote	Setor
39320	VILA IOLANDA FERRAREZI	RUA AMADOR PARRA GOMES	75	0	7	2
39330	VILA IOLANDA FERRAREZI	RUA AMADOR PARRA GOMES	85	0	8	2
39340	VILA IOLANDA FERRAREZI	RUA AMADOR PARRA GOMES	95	0	9	2
39350	VILA IOLANDA FERRAREZI	RUA AMADOR PARRA GOMES	105	0	10	2
39360	VILA IOLANDA FERRAREZI	RUA AMADOR PARRA GOMES	115	0	11	2
39370	VILA IOLANDA FERRAREZI	RUA AMADOR PARRA GOMES	125	0	12	2
39380	VILA IOLANDA FERRAREZI	RUA AMADOR PARRA GOMES	135	0	13	2
39390	VILA IOLANDA FERRAREZI	RUA AMADOR PARRA GOMES	145	0	14	2
39400	VILA IOLANDA FERRAREZI	RUA AMADOR PARRA GOMES	155	0	15	2
39410	VILA IOLANDA FERRAREZI	RUA AMADOR PARRA GOMES	165	0	16	2
39420	VILA IOLANDA FERRAREZI	RUA LUIZ ORLANDO	168	0	17	2
39430	VILA IOLANDA FERRAREZI	RUA LUIZ ORLANDO	158	0	18	2
39440	VILA IOLANDA FERRAREZI	RUA LUIZ ORLANDO	148	0	19	2
39450	VILA IOLANDA FERRAREZI	RUA LUIZ ORLANDO	138	0	20	2
39460	VILA IOLANDA FERRAREZI	RUA LUIZ ORLANDO	128	0	21	2
39470	VILA IOLANDA FERRAREZI	RUA LUIZ ORLANDO	118	0	22	2
39480	VILA IOLANDA FERRAREZI	RUA LUIZ ORLANDO	108	0	23	2
39490	VILA IOLANDA FERRAREZI	RUA LUIZ ORLANDO	98	0	24	2
39500	VILA IOLANDA FERRAREZI	RUA LUIZ ORLANDO	88	0	25	2
39510	VILA IOLANDA FERRAREZI	RUA LUIZ ORLANDO	78	0	26	2
39520	VILA IOLANDA FERRAREZI	RUA LUIZ ORLANDO	68	0	27	2
39530	VILA IOLANDA FERRAREZI	RUA LUIZ ORLANDO	58	0	28	2
39540	VILA IOLANDA FERRAREZI	RUA LUIZ ORLANDO	48	0	29	2
39550	VILA IOLANDA FERRAREZI	RUA LUIZ ORLANDO	38	0	30	2
39560	VILA IOLANDA FERRAREZI	RUA LUIZ ORLANDO	28	0	31	2
39570	VILA IOLANDA FERRAREZI	RUA LUIZ ORLANDO	18	0	32	2
39580	VILA IOLANDA FERRAREZI	RUA LUIZ ORLANDO	17	0	1	2
39590	VILA IOLANDA FERRAREZI	RUA LUIZ ORLANDO	27	0	2	2
39600	VILA IOLANDA FERRAREZI	RUA LUIZ ORLANDO	37	0	3	2
39610	VILA IOLANDA FERRAREZI	RUA LUIZ ORLANDO	47	0	4	2
39620	VILA IOLANDA FERRAREZI	RUA LUIZ ORLANDO	57	0	5	2
39630	VILA IOLANDA FERRAREZI	RUA LUIZ ORLANDO	67	0	6	2
39640	VILA IOLANDA FERRAREZI	RUA LUIZ ORLANDO	77	0	7	2
39650	VILA IOLANDA FERRAREZI	RUA LUIZ ORLANDO	87	0	8	2
39660	VILA IOLANDA FERRAREZI	RUA LUIZ ORLANDO	97	0	9	2
39670	VILA IOLANDA FERRAREZI	RUA LUIZ ORLANDO	107	0	10	2
39680	VILA IOLANDA FERRAREZI	RUA LUIZ ORLANDO	117	0	11	2
39690	VILA IOLANDA FERRAREZI	RUA LUIZ ORLANDO	127	0	12	2
39700	VILA IOLANDA FERRAREZI	RUA LUIZ ORLANDO	137	0	13	2
39710	VILA IOLANDA FERRAREZI	RUA LUIZ ORLANDO	147	0	14	2
39720	VILA IOLANDA FERRAREZI	RUA LUIZ ORLANDO	157	0	15	2
39730	CONJ.HAB. FATIMA AP.FERNANDES	RUA LUIZ ORLANDO	167	0	16	2
39740	VILA IOLANDA FERRAREZI	RUA CRUZ GALEGO	77	0	0	2
39750	CENTRO	RUA BELO HORIZONTE	402	33	17	2
39760	CENTRO	RUA URBANO LUNARDELLI	327	22	7	2
Numero do Cadastro	Código do Bairro	Cod. Logradouro	Numero do Imovel	Quadra	Lote	Setor
39770	CENTRO	RUA PRESIDENTE CASTELO BRANCO	597	7	7	2
39780	VILA ALTO DA BOA VISTA	RUA BRASIL	1415	2	7	2

39800	JARDIM SAO PAULO	RUA JOAO SQUILINO	74	1	1	2
39810	JARDIM SAO PAULO	RUA JOAO SQUILINO	86	1	2	2
39820	JARDIM SAO PAULO	RUA JOAO SQUILINO	98	1	3	2
39830	JARDIM SAO PAULO	RUA JOAO SQUILINO	110	1	4	2
39840	JARDIM SAO PAULO	RUA JOAO SQUILINO	122	1	5	2
39850	JARDIM SAO PAULO	RUA JOAO SQUILINO	134	1	6	2
39860	JARDIM SAO PAULO	RUA JOAO SQUILINO	146	1	7	2
40050	JARDIM SAO PAULO	AV. ANTONIO FERNANDES	180	3	1	2
40540	JARDIM SUMARE	RUA BRASIL	1614	0	10	2
40550	JARDIM SUMARE	RUA BRASIL	1600	0	11	2
40830	JARDIM SUMARE	RUA PROF PAULO DE O.CARVALHO	179	0	10	2
40850	CENTRO	RUA DOMINGOS MIGNACA NETTO	0	59	7	2
40860	CENTRO	RUA PARANAGUA	315	19	8	2
40870	CENTRO	RUA PARANAGUA	305	19	9	2
40880	CENTRO	RUA VER. VILAS BOAS	808	19	10	2
40890	CENTRO	RUA VER. VILAS BOAS	818	19	11	2
40900	CENTRO	RUA RIO GRANDE DO SUL	0	91	7	2
40930	VILA IOLANDA FERRAREZI	RUA AMADOR PARRA GOMES	0	0	0	2
41030	CONJ.IIAB. FATIMA AP.FERNANDES	RUA ARTULINO GODOY	160	1	1	2
41040	CONJ.IIAB. FATIMA AP.FERNANDES	RUA ARTULINO GODOY	150	1	2	2
41050	CONJ.HAB. FATIMA AP.FERNANDES	RUA ARTULINO GODOY	140	1	3	2
41060	CONJ.HAB. FATIMA AP.FERNANDES	RUA ARTULINO GODOY	130	1	4	2
41070	CONJ.HAB. FATIMA AP.FERNANDES	RUA ARTULINO GODOY	120	1	5	2
41080	CONJ.HAB. FATIMA AP.FERNANDES	RUA ARTULINO GODOY	110	1	6	2
41090	CONJ.HAB. FATIMA AP.FERNANDES	RUA ARTULINO GODOY	100	1	7	2
41100	CONJ.HAB. FATIMA AP.FERNANDES	RUA ARTULINO GODOY	90	1	8	2
41110	CONJ.HAB. FATIMA AP.FERNANDES	RUA ARTULINO GODOY	80	1	9	2
41120	CONJ.HAB. FATIMA AP.FERNANDES	RUA ARTULINO GODOY	70	1	10	2
41130	CONJ.HAB. FATIMA AP.FERNANDES	RUA ARTULINO GODOY	60	1	11	2
41140	CONJ.HAB. FATIMA AP.FERNANDES	RUA ARTULINO GODOY	50	1	12	2
41150	CONJ.HAB. FATIMA AP.FERNANDES	RUA ARTULINO GODOY	40	1	13	2
41160	CONJ.HAB. FATIMA AP.FERNANDES	RUA ARTULINO GODOY	30	1	14	2
41170	CONJ.HAB. FATIMA AP.FERNANDES	RUA ARTULINO GODOY	20	1	15	2
41180	CONJ.HAB. FATIMA AP.FERNANDES	RUA ARTULINO GODOY	10	1	16	2
41190	CONJ.HAB. FATIMA AP.FERNANDES	RUA ARTULINO GODOY	161	2	1	2
41200	CONJ.HAB. FATIMA AP.FERNANDES	RUA ARTULINO GODOY	151	2	2	2
41210	CONJ.HAB. FATIMA AP.FERNANDES	RUA ARTULINO GODOY	141	2	3	2
41220	CONJ.HAB. FATIMA AP.FERNANDES	RUA ARTULINO GODOY	131	2	4	2
41230	CONJ.HAB. FATIMA AP.FERNANDES	RUA ARTULINO GODOY	121	2	5	2
41240	CONJ.HAB. FATIMA AP.FERNANDES	RUA ARTULINO GODOY	111	2	6	2
41250	CONJ.HAB. FATIMA AP.FERNANDES	RUA ARTULINO GODOY	101	2	7	2
41260	CONJ.HAB. FATIMA AP.FERNANDES	RUA ARTULINO GODOY	91	2	8	2
41270	CONJ.HAB. FATIMA AP.FERNANDES	RUA ARTULINO GODOY	81	2	9	2
Numero do Cadastro	Codigo do Bairro	Cod. Logradouro	Numero do Imovel	Quadra	Lote	Sector
41280	CONJ.HAB. FATIMA AP.FERNANDES	RUA ARTULINO GODOY	71	2	10	2
41290	CONJ.HAB. FATIMA AP.FERNANDES	RUA ARTULINO GODOY	61	2	11	2
41300	CONJ.IIAB. FATIMA AP.FERNANDES	RUA ARTULINO GODOY	51	2	12	2
41310	CONJ.HAB. FATIMA AP.FERNANDES	RUA ARTULINO GODOY	41	2	13	2
41320	CONJ.IIAB. FATIMA AP.FERNANDES	RUA ARTULINO GODOY	31	2	14	2
41330	CONJ.HAB. FATIMA AP.FERNANDES	RUA ARTULINO GODOY	21	2	15	2
41340	CONJ.IIAB. FATIMA AP.FERNANDES	RUA ARTULINO GODOY	11	2	16	2
41350	CONJ.HAB. FATIMA AP.FERNANDES	RUA MANOEL ORTIZ	12	2	17	2
41360	CONJ.IIAB. FATIMA AP.FERNANDES	RUA MANOEL ORTIZ	22	2	18	2
41370	CONJ.HAB. FATIMA AP.FERNANDES	RUA MANOEL ORTIZ	32	2	19	2
41380	CONJ.IIAB. FATIMA AP.FERNANDES	RUA MANOEL ORTIZ	42	2	20	2
41390	CONJ.HAB. FATIMA AP.FERNANDES	RUA MANOEL ORTIZ	52	2	21	2
41400	CONJ.HAB. FATIMA AP.FERNANDES	RUA MANOEL ORTIZ	62	2	22	2
41410	CONJ.HAB. FATIMA AP.FERNANDES	RUA MANOEL ORTIZ	72	2	23	2
41420	CONJ.HAB. FATIMA AP.FERNANDES	RUA MANOEL ORTIZ	82	2	24	2
41430	CONJ.HAB. FATIMA AP.FERNANDES	RUA MANOEL ORTIZ	92	2	25	2
41440	CONJ.HAB. FATIMA AP.FERNANDES	RUA MANOEL ORTIZ	102	2	26	2
41450	CONJ.HAB. FATIMA AP.FERNANDES	RUA MANOEL ORTIZ	112	2	27	2
41460	CONJ.HAB. FATIMA AP.FERNANDES	RUA MANOEL ORTIZ	122	2	28	2
41470	CONJ.HAB. FATIMA AP.FERNANDES	RUA MANOEL ORTIZ	132	2	29	2
41480	CONJ.HAB. FATIMA AP.FERNANDES	RUA MANOEL ORTIZ	142	2	30	2
41490	CONJ.HAB. FATIMA AP.FERNANDES	RUA MANOEL ORTIZ	152	2	31	2
41500	CONJ.HAB. FATIMA AP.FERNANDES	RUA MANOEL ORTIZ	162	2	32	2
41510	CONJ.HAB. FATIMA AP.FERNANDES	RUA MANOEL ORTIZ	163	3	1	2
41520	CONJ.HAB. FATIMA AP.FERNANDES	RUA MANOEL ORTIZ	153	3	2	2
41530	CONJ.HAB. FATIMA AP.FERNANDES	RUA MANOEL ORTIZ	143	3	3	2
41540	CONJ.HAB. FATIMA AP.FERNANDES	RUA MANOEL ORTIZ	133	3	4	2
41550	CONJ.HAB. FATIMA AP.FERNANDES	RUA MANOEL ORTIZ	123	3	5	2
41560	CONJ.HAB. FATIMA AP.FERNANDES	RUA MANOEL ORTIZ	113	3	6	2
41570	CONJ.HAB. FATIMA AP.FERNANDES	RUA MANOEL ORTIZ	103	3	7	2
41580	CONJ.HAB. FATIMA AP.FERNANDES	RUA MANOEL ORTIZ	93	3	8	2
41590	CONJ.HAB. FATIMA AP.FERNANDES	RUA MANOEL ORTIZ	83	3	9	2
41600	CONJ.HAB. FATIMA AP.FERNANDES	RUA MANOEL ORTIZ	73	3	10	2
41610	CONJ.HAB. FATIMA AP.FERNANDES	RUA MANOEL ORTIZ	63	3	11	2
41620	CONJ.HAB. FATIMA AP.FERNANDES	RUA MANOEL ORTIZ	53	3	12	2
41630	CONJ.HAB. FATIMA AP.FERNANDES	RUA MANOEL ORTIZ	43	3	13	2
41640	CONJ.HAB. FATIMA AP.FERNANDES	RUA MANOEL ORTIZ	33	3	14	2
41650	CONJ.IIAB. FATIMA AP.FERNANDES	RUA MANOEL ORTIZ	23	3	15	2
41660	CONJ.IIAB. FATIMA AP.FERNANDES	RUA MANOEL ORTIZ	13	3	16	2
41670	CONJ.HAB. FATIMA AP.FERNANDES	RUA MANOEL GARRIDO ARTERO	10	3	17	2
41680	CONJ.IIAB. FATIMA AP.FERNANDES	RUA MANOEL GARRIDO ARTERO	20	3	18	2
41690	CONJ.HAB. FATIMA AP.FERNANDES	RUA MANOEL GARRIDO ARTERO	30	3	19	2
41700	CONJ.IIAB. FATIMA AP.FERNANDES	RUA MANOEL GARRIDO ARTERO	40	3	20	2
41710	CONJ.HAB. FATIMA AP.FERNANDES	RUA MANOEL GARRIDO ARTERO	50	3	21	2
41720	CONJ.IIAB. FATIMA AP.FERNANDES	RUA MANOEL GARRIDO ARTERO	60	3	22	2

Numero do Cadastro	Código do Bairro	Cod. Logradouro	Numero do Imovel	Quadra	Lote	Setor
41730	CONJ.HAB. FATIMA AP.FERNANDES	RUA MANOEL GARRIDO ARTERO	70	3	23	2
41740	CONJ.HAB. FATIMA AP.FERNANDES	RUA MANOEL GARRIDO ARTERO	80	3	24	2
41750	CONJ.HAB. FATIMA AP.FERNANDES	RUA MANOEL GARRIDO ARTERO	90	3	25	2
41760	CONJ.HAB. FATIMA AP.FERNANDES	RUA MANOEL GARRIDO ARTERO	100	3	26	2
41770	CONJ.HAB. FATIMA AP.FERNANDES	RUA MANOEL GARRIDO ARTERO	110	3	27	2
41780	CONJ.HAB. FATIMA AP.FERNANDES	RUA MANOEL GARRIDO ARTERO	120	3	28	2
41790	CONJ.HAB. FATIMA AP.FERNANDES	RUA MANOEL GARRIDO ARTERO	130	3	29	2
41800	CONJ.HAB. FATIMA AP.FERNANDES	RUA MANOEL GARRIDO ARTERO	140	3	30	2
41810	CONJ.HAB. FATIMA AP.FERNANDES	RUA MANOEL GARRIDO ARTERO	150	3	31	2
41820	CONJ.HAB. FATIMA AP.FERNANDES	RUA MANOEL GARRIDO ARTERO	160	3	32	2
41830	CONJ.HAB. FATIMA AP.FERNANDES	RUA MANOEL GARRIDO ARTERO	159	4	1	2
41840	CONJ.HAB. FATIMA AP.FERNANDES	RUA MANOEL GARRIDO ARTERO	149	4	2	2
41850	CONJ.HAB. FATIMA AP.FERNANDES	RUA MANOEL GARRIDO ARTERO	139	4	3	2
41860	CONJ.HAB. FATIMA AP.FERNANDES	RUA MANOEL GARRIDO ARTERO	129	4	4	2
41870	CONJ.HAB. FATIMA AP.FERNANDES	RUA MANOEL GARRIDO ARTERO	119	4	5	2
41880	CONJ.HAB. FATIMA AP.FERNANDES	RUA MANOEL GARRIDO ARTERO	109	4	6	2
41890	CONJ.HAB. FATIMA AP.FERNANDES	RUA MANOEL GARRIDO ARTERO	99	4	7	2
41900	CONJ.HAB. FATIMA AP.FERNANDES	RUA MANOEL GARRIDO ARTERO	89	4	8	2
41910	CONJ.HAB. FATIMA AP.FERNANDES	RUA MANOEL GARRIDO ARTERO	79	4	9	2
41920	CONJ.HAB. FATIMA AP.FERNANDES	RUA MANOEL GARRIDO ARTERO	69	4	10	2
41930	CONJ.HAB. FATIMA AP.FERNANDES	RUA MANOEL GARRIDO ARTERO	59	4	11	2
41940	CONJ.HAB. FATIMA AP.FERNANDES	RUA MANOEL GARRIDO ARTERO	49	4	12	2
41950	CONJ.HAB. FATIMA AP.FERNANDES	RUA MANOEL GARRIDO ARTERO	39	4	13	2
41960	CONJ.HAB. FATIMA AP.FERNANDES	RUA MANOEL GARRIDO ARTERO	29	4	14	2
41970	CONJ.HAB. FATIMA AP.FERNANDES	RUA MANOEL GARRIDO ARTERO	19	4	15	2
41980	CONJ.HAB. FATIMA AP.FERNANDES	RUA MANOEL GARRIDO ARTERO	9	4	16	2
41990	CONJ.HAB. FATIMA AP.FERNANDES	RUA HELIO PEDRO VANZELLA	12	4	17	2
42000	CONJ.HAB. FATIMA AP.FERNANDES	RUA HELIO PEDRO VANZELLA	22	4	18	2
42010	CONJ.HAB. FATIMA AP.FERNANDES	RUA HELIO PEDRO VANZELLA	32	4	19	2
42020	CONJ.HAB. FATIMA AP.FERNANDES	RUA HELIO PEDRO VANZELLA	42	4	20	2
42030	CONJ.HAB. FATIMA AP.FERNANDES	RUA HELIO PEDRO VANZELLA	52	4	21	2
42040	CONJ.HAB. FATIMA AP.FERNANDES	RUA HELIO PEDRO VANZELLA	62	4	22	2
42050	CONJ.HAB. FATIMA AP.FERNANDES	RUA HELIO PEDRO VANZELLA	72	4	23	2
42060	CONJ.HAB. FATIMA AP.FERNANDES	RUA HELIO PEDRO VANZELLA	82	4	24	2
42070	CONJ.HAB. FATIMA AP.FERNANDES	RUA HELIO PEDRO VANZELLA	92	4	25	2
42080	CONJ.HAB. FATIMA AP.FERNANDES	RUA HELIO PEDRO VANZELLA	102	4	26	2
42090	CONJ.HAB. FATIMA AP.FERNANDES	RUA HELIO PEDRO VANZELLA	112	4	27	2
42100	CONJ.HAB. FATIMA AP.FERNANDES	RUA HELIO PEDRO VANZELLA	122	4	28	2
42110	CONJ.HAB. FATIMA AP.FERNANDES	RUA HELIO PEDRO VANZELLA	132	4	29	2
42120	CONJ.HAB. FATIMA AP.FERNANDES	RUA HELIO PEDRO VANZELLA	142	4	30	2
42130	CONJ.HAB. FATIMA AP.FERNANDES	RUA HELIO PEDRO VANZELLA	152	4	31	2
42140	CONJ.HAB. FATIMA AP.FERNANDES	RUA HELIO PEDRO VANZELLA	162	4	32	2
42150	CONJ.HAB. FATIMA AP.FERNANDES	RUA HELIO PEDRO VANZELLA	161	5	1	2
42160	CONJ.HAB. FATIMA AP.FERNANDES	RUA HELIO PEDRO VANZELLA	151	5	2	2
42170	CONJ.HAB. FATIMA AP.FERNANDES	RUA HELIO PEDRO VANZELLA	141	5	3	2

Numero do Cadastro	Código do Bairro	Cod. Logradouro	Numero do Imovel	Quadra	Lote	Setor
42180	CONJ.HAB. FATIMA AP.FERNANDES	RUA HELIO PEDRO VANZELLA	131	5	4	2
42190	CONJ.HAB. FATIMA AP.FERNANDES	RUA HELIO PEDRO VANZELLA	121	5	5	2
42200	CONJ.HAB. FATIMA AP.FERNANDES	RUA HELIO PEDRO VANZELLA	111	5	6	2
42210	CONJ.HAB. FATIMA AP.FERNANDES	RUA HELIO PEDRO VANZELLA	101	5	7	2
42220	CONJ.HAB. FATIMA AP.FERNANDES	RUA HELIO PEDRO VANZELLA	91	5	8	2
42230	CONJ.HAB. FATIMA AP.FERNANDES	RUA HELIO PEDRO VANZELLA	81	5	9	2
42240	CONJ.HAB. FATIMA AP.FERNANDES	RUA HELIO PEDRO VANZELLA	71	5	10	2
42250	CONJ.HAB. FATIMA AP.FERNANDES	RUA HELIO PEDRO VANZELLA	61	5	11	2
42260	CONJ.HAB. FATIMA AP.FERNANDES	RUA HELIO PEDRO VANZELLA	51	5	12	2
42270	CONJ.HAB. FATIMA AP.FERNANDES	RUA HELIO PEDRO VANZELLA	41	5	13	2
42280	CONJ.HAB. FATIMA AP.FERNANDES	RUA HELIO PEDRO VANZELLA	31	5	14	2
42290	CONJ.HAB. FATIMA AP.FERNANDES	RUA HELIO PEDRO VANZELLA	21	5	15	2
42300	CONJ.HAB. FATIMA AP.FERNANDES	RUA HELIO PEDRO VANZELLA	11	5	16	2
42310	CONJ.HAB. FATIMA AP.FERNANDES	RUA ARTUR LUIZ	10	5	17	2
42320	CONJ.HAB. FATIMA AP.FERNANDES	RUA ARTUR LUIZ	20	5	18	2
42330	CONJ.HAB. FATIMA AP.FERNANDES	RUA ARTUR LUIZ	30	5	19	2
42340	CONJ.HAB. FATIMA AP.FERNANDES	RUA ARTUR LUIZ	40	5	20	2
42350	CONJ.HAB. FATIMA AP.FERNANDES	RUA ARTUR LUIZ	50	5	21	2
42360	CONJ.HAB. FATIMA AP.FERNANDES	RUA ARTUR LUIZ	60	5	22	2
42370	CONJ.HAB. FATIMA AP.FERNANDES	RUA ARTUR LUIZ	70	5	23	2
42380	CONJ.HAB. FATIMA AP.FERNANDES	RUA ARTUR LUIZ	80	5	24	2
42390	CONJ.HAB. FATIMA AP.FERNANDES	RUA ARTUR LUIZ	90	5	25	2
42400	CONJ.HAB. FATIMA AP.FERNANDES	RUA ARTUR LUIZ	100	5	26	2
42410	CONJ.HAB. FATIMA AP.FERNANDES	RUA ARTUR LUIZ	110	5	27	2
42420	CONJ.HAB. FATIMA AP.FERNANDES	RUA ARTUR LUIZ	120	5	28	2
42430	CONJ.HAB. FATIMA AP.FERNANDES	RUA ARTUR LUIZ	130	5	29	2
42440	CONJ.HAB. FATIMA AP.FERNANDES	RUA ARTUR LUIZ	140	5	30	2
42450	CONJ.HAB. FATIMA AP.FERNANDES	RUA ARTUR LUIZ	150	5	31	2
42460	CONJ.HAB. FATIMA AP.FERNANDES	RUA ARTUR LUIZ	160	5	32	2
42470	CONJ.HAB. FATIMA AP.FERNANDES	RUA IGUACU	2490	6	1	2
42480	CONJ.HAB. FATIMA AP.FERNANDES	RUA IGUACU	2500	6	2	2
42490	CONJ.HAB. FATIMA AP.FERNANDES	RUA IGUACU	2510	6	3	2
42500	CONJ.HAB. FATIMA AP.FERNANDES	RUA IGUACU	2520	6	4	2
42510	CONJ.HAB. FATIMA AP.FERNANDES	RUA IGUACU	2530	6	5	2
42520	CONJ.HAB. FATIMA AP.FERNANDES	RUA IGUACU	2540	6	6	2
42530	CONJ.HAB. FATIMA AP.FERNANDES	RUA EURICO HENRIQUE CARVALHO	16	6	7	2
42540	CONJ.HAB. FATIMA AP.FERNANDES	RUA EURICO HENRIQUE CARVALHO	26	6	8	2
42550	CONJ.HAB. FATIMA AP.FERNANDES	RUA EURICO HENRIQUE CARVALHO	38	6	9	2
42560	CONJ.HAB. FATIMA AP.FERNANDES	RUA DR.LUIZ DE FELIPE	65	6	10	2
42570	CONJ.HAB. FATIMA AP.FERNANDES	RUA DR.LUIZ DE FELIPE	55	6	11	2

42580	CONJ.HAB. FATIMA AP.FERNANDES	RUA DR.LUIZ DE FELIPE	45	6	12	2
42590	CONJ.HAB. FATIMA AP.FERNANDES	RUA DR.LUIZ DE FELIPE	35	6	13	2
42600	CONJ.HAB. FATIMA AP.FERNANDES	RUA DR.LUIZ DE FELIPE	25	6	14	2
42610	CONJ.HAB. FATIMA AP.FERNANDES	RUA DR.LUIZ DE FELIPE	15	6	15	2
42620	CONJ.HAB. FATIMA AP.FERNANDES	RUA DR.LUIZ DE FELIPE	16	7	1	2
Numero do Cadastro	Codigo do Bairro	Cod. Logradouro	Numero do Imovel	Quadra	Lote	Setor
42630	CONJ.HAB. FATIMA AP.FERNANDES	RUA DR.LUIZ DE FELIPE	26	7	2	2
42640	CONJ.HAB. FATIMA AP.FERNANDES	RUA DR.LUIZ DE FELIPE	36	7	3	2
42650	CONJ.HAB. FATIMA AP.FERNANDES	RUA DR.LUIZ DE FELIPE	46	7	4	2
42660	CONJ.HAB. FATIMA AP.FERNANDES	RUA DR.LUIZ DE FELIPE	56	7	5	2
42670	CONJ.HAB. FATIMA AP.FERNANDES	RUA DR.LUIZ DE FELIPE	66	7	6	2
42680	CONJ.HAB. FATIMA AP.FERNANDES	RUA EURICO HENRIQUE CARVALHO	64	7	7	2
42690	CONJ.HAB. FATIMA AP.FERNANDES	RUA EURICO HENRIQUE CARVALHO	74	7	8	2
42700	CONJ.HAB. FATIMA AP.FERNANDES	RUA EURICO HENRIQUE CARVALHO	86	7	9	2
42710	CONJ.HAB. FATIMA AP.FERNANDES	RUA SEBASTIAO GARCIA	67	7	10	2
42720	CONJ.HAB. FATIMA AP.FERNANDES	RUA SEBASTIAO GARCIA	57	7	11	2
42730	CONJ.HAB. FATIMA AP.FERNANDES	RUA SEBASTIAO GARCIA	47	7	12	2
42740	CONJ.HAB. FATIMA AP.FERNANDES	RUA SEBASTIAO GARCIA	37	7	13	2
42750	CONJ.HAB. FATIMA AP.FERNANDES	RUA SEBASTIAO GARCIA	27	7	14	2
42760	CONJ.HAB. FATIMA AP.FERNANDES	RUA SEBASTIAO GARCIA	17	7	15	2
42770	CONJ.HAB. FATIMA AP.FERNANDES	RUA ARTUR LUIZ	121	8	0	2
42780	CONJ.HAB. FATIMA AP.FERNANDES	RUA EURICO HENRIQUE CARVALHO	165	9	1	2
42790	CONJ.HAB. FATIMA AP.FERNANDES	RUA EURICO HENRIQUE CARVALHO	155	9	2	2
42800	CONJ.HAB. FATIMA AP.FERNANDES	RUA EURICO HENRIQUE CARVALHO	145	9	3	2
42810	CONJ.HAB. FATIMA AP.FERNANDES	RUA EURICO HENRIQUE CARVALHO	135	9	4	2
42820	CONJ.HAB. FATIMA AP.FERNANDES	RUA EURICO HENRIQUE CARVALHO	125	9	5	2
42830	CONJ.HAB. FATIMA AP.FERNANDES	RUA EURICO HENRIQUE CARVALHO	115	9	6	2
42840	CONJ.HAB. FATIMA AP.FERNANDES	RUA EURICO HENRIQUE CARVALHO	105	9	7	2
42850	CONJ.HAB. FATIMA AP.FERNANDES	RUA EURICO HENRIQUE CARVALHO	95	9	8	2
42860	CONJ.HAB. FATIMA AP.FERNANDES	RUA EURICO HENRIQUE CARVALHO	85	9	9	2
42870	CONJ.HAB. FATIMA AP.FERNANDES	RUA EURICO HENRIQUE CARVALHO	75	9	10	2
42880	CONJ.HAB. FATIMA AP.FERNANDES	RUA EURICO HENRIQUE CARVALHO	65	9	11	2
42890	CONJ.HAB. FATIMA AP.FERNANDES	RUA EURICO HENRIQUE CARVALHO	55	9	12	2
42900	CONJ.HAB. FATIMA AP.FERNANDES	RUA EURICO HENRIQUE CARVALHO	45	9	13	2
42910	CONJ.HAB. FATIMA AP.FERNANDES	RUA EURICO HENRIQUE CARVALHO	35	9	14	2
42920	CONJ.HAB. FATIMA AP.FERNANDES	RUA EURICO HENRIQUE CARVALHO	25	9	15	2
42930	CONJ.HAB. FATIMA AP.FERNANDES	RUA EURICO HENRIQUE CARVALHO	15	9	16	2
42940	CONJ.HAB. FATIMA AP.FERNANDES	RUA AUGUSTO FLAVIANO	14	9	17	2
42950	CONJ.HAB. FATIMA AP.FERNANDES	RUA AUGUSTO FLAVIANO	24	9	18	2
42960	CONJ.HAB. FATIMA AP.FERNANDES	RUA AUGUSTO FLAVIANO	34	9	19	2
42970	CONJ.HAB. FATIMA AP.FERNANDES	RUA AUGUSTO FLAVIANO	44	9	20	2
42980	CONJ.HAB. FATIMA AP.FERNANDES	RUA AUGUSTO FLAVIANO	54	9	21	2
42990	CONJ.HAB. FATIMA AP.FERNANDES	RUA AUGUSTO FLAVIANO	64	9	22	2
43000	CONJ.HAB. FATIMA AP.FERNANDES	RUA AUGUSTO FLAVIANO	74	9	23	2
43010	CONJ.HAB. FATIMA AP.FERNANDES	RUA AUGUSTO FLAVIANO	84	9	24	2
43020	CONJ.HAB. FATIMA AP.FERNANDES	RUA AUGUSTO FLAVIANO	94	9	25	2
43030	CONJ.HAB. FATIMA AP.FERNANDES	RUA AUGUSTO FLAVIANO	104	9	26	2
43040	CONJ.HAB. FATIMA AP.FERNANDES	RUA AUGUSTO FLAVIANO	114	9	27	2
43050	CONJ.HAB. FATIMA AP.FERNANDES	RUA AUGUSTO FLAVIANO	124	9	28	2
43060	CONJ.HAB. FATIMA AP.FERNANDES	RUA AUGUSTO FLAVIANO	134	9	29	2
43070	CONJ.HAB. FATIMA AP.FERNANDES	RUA AUGUSTO FLAVIANO	144	9	30	2
Numero do Cadastro	Codigo do Bairro	Cod. Logradouro	Numero do Imovel	Quadra	Lote	Setor
43080	CONJ.HAB. FATIMA AP.FERNANDES	RUA AUGUSTO FLAVIANO	154	9	31	2
43090	CONJ.HAB. FATIMA AP.FERNANDES	RUA AUGUSTO FLAVIANO	164	9	32	2
43100	CONJ.HAB. FATIMA AP.FERNANDES	RUA AUGUSTO FLAVIANO	167	10	1	2
43110	CONJ.HAB. FATIMA AP.FERNANDES	RUA AUGUSTO FLAVIANO	157	10	2	2
43120	CONJ.HAB. FATIMA AP.FERNANDES	RUA AUGUSTO FLAVIANO	147	10	3	2
43130	CONJ.HAB. FATIMA AP.FERNANDES	RUA AUGUSTO FLAVIANO	137	10	4	2
43140	CONJ.HAB. FATIMA AP.FERNANDES	RUA AUGUSTO FLAVIANO	127	10	5	2
43150	CONJ.HAB. FATIMA AP.FERNANDES	RUA AUGUSTO FLAVIANO	117	10	6	2
43160	CONJ.HAB. FATIMA AP.FERNANDES	RUA AUGUSTO FLAVIANO	107	10	7	2
43170	CONJ.HAB. FATIMA AP.FERNANDES	RUA AUGUSTO FLAVIANO	97	10	8	2
43180	CONJ.HAB. FATIMA AP.FERNANDES	RUA AUGUSTO FLAVIANO	87	10	9	2
43190	CONJ.HAB. FATIMA AP.FERNANDES	RUA AUGUSTO FLAVIANO	77	10	10	2
43200	CONJ.HAB. FATIMA AP.FERNANDES	RUA AUGUSTO FLAVIANO	67	10	11	2
43210	CONJ.HAB. FATIMA AP.FERNANDES	RUA AUGUSTO FLAVIANO	57	10	12	2
43220	CONJ.HAB. FATIMA AP.FERNANDES	RUA AUGUSTO FLAVIANO	47	10	13	2
43230	CONJ.HAB. FATIMA AP.FERNANDES	RUA AUGUSTO FLAVIANO	37	10	14	2
43240	CONJ.HAB. FATIMA AP.FERNANDES	RUA AUGUSTO FLAVIANO	27	10	15	2
43250	CONJ.HAB. FATIMA AP.FERNANDES	RUA AUGUSTO FLAVIANO	17	10	16	2
43260	CONJ.HAB. FATIMA AP.FERNANDES	RUA ANGELO TAGLIERI	16	10	17	2
43270	CONJ.HAB. FATIMA AP.FERNANDES	RUA ANGELO TAGLIERI	26	10	18	2
43280	CONJ.HAB. FATIMA AP.FERNANDES	RUA ANGELO TAGLIERI	36	10	19	2
43290	CONJ.HAB. FATIMA AP.FERNANDES	RUA ANGELO TAGLIERI	46	10	20	2
43300	CONJ.HAB. FATIMA AP.FERNANDES	RUA ANGELO TAGLIERI	56	10	21	2
43310	CONJ.HAB. FATIMA AP.FERNANDES	RUA ANGELO TAGLIERI	66	10	22	2
43320	CONJ.HAB. FATIMA AP.FERNANDES	RUA ANGELO TAGLIERI	76	10	23	2
43330	CONJ.HAB. FATIMA AP.FERNANDES	RUA ANGELO TAGLIERI	86	10	24	2
43340	CONJ.HAB. FATIMA AP.FERNANDES	RUA ANGELO TAGLIERI	96	10	25	2
43350	CONJ.HAB. FATIMA AP.FERNANDES	RUA ANGELO TAGLIERI	106	10	26	2
43360	CONJ.HAB. FATIMA AP.FERNANDES	RUA ANGELO TAGLIERI	116	10	27	2
43370	CONJ.HAB. FATIMA AP.FERNANDES	RUA ANGELO TAGLIERI	126	10	28	2
43380	CONJ.HAB. FATIMA AP.FERNANDES	RUA ANGELO TAGLIERI	136	10	29	2
43390	CONJ.HAB. FATIMA AP.FERNANDES	RUA ANGELO TAGLIERI	146	10	30	2
43400	CONJ.HAB. FATIMA AP.FERNANDES	RUA ANGELO TAGLIERI	156	10	31	2
43410	CONJ.HAB. FATIMA AP.FERNANDES	RUA ANGELO TAGLIERI	166	10	32	2
43420	CONJ.HAB. FATIMA AP.FERNANDES	RUA ANGELO TAGLIERI	165	11	1	2
43430	CONJ.HAB. FATIMA AP.FERNANDES	RUA ANGELO TAGLIERI	155	11	2	2
43440	CONJ.HAB. FATIMA AP.FERNANDES	RUA ANGELO TAGLIERI	145	11	3	2

43450	CONJ.HAB. FATIMA AP.FERNANDES	RUA ANGELO TAGLIERI	135	11	4	2
43460	CONJ.HAB. FATIMA AP.FERNANDES	RUA ANGELO TAGLIERI	125	11	5	2
43470	CONJ.HAB. FATIMA AP.FERNANDES	RUA ANGELO TAGLIERI	115	11	6	2
43480	CONJ.HAB. FATIMA AP.FERNANDES	RUA ANGELO TAGLIERI	105	11	7	2
43490	CONJ.HAB. FATIMA AP.FERNANDES	RUA ANGELO TAGLIERI	95	11	8	2
43500	CONJ.HAB. FATIMA AP.FERNANDES	RUA ANGELO TAGLIERI	85	11	9	2
43510	CONJ.HAB. FATIMA AP.FERNANDES	RUA ANGELO TAGLIERI	75	11	10	2
43520	CONJ.HAB. FATIMA AP.FERNANDES	RUA ANGELO TAGLIERI	65	11	11	2
Numero do Cadastro	Código do Bairro	Cod. Logradouro	Numero do Imovel	Quadra	Lote	Sector
43530	CONJ.HAB. FATIMA AP.FERNANDES	RUA ANGELO TAGLIERI	55	11	12	2
43540	CONJ.HAB. FATIMA AP.FERNANDES	RUA ANGELO TAGLIERI	45	11	13	2
43550	CONJ.HAB. FATIMA AP.FERNANDES	RUA ANGELO TAGLIERI	35	11	14	2
43560	CONJ.HAB. FATIMA AP.FERNANDES	RUA ANGELO TAGLIERI	25	11	15	2
43570	CONJ.HAB. FATIMA AP.FERNANDES	RUA ANGELO TAGLIERI	15	11	16	2
43580	CONJ.HAB. FATIMA AP.FERNANDES	RUA LUIZ GONZAGA RODRIGUES	18	11	17	2
43590	CONJ.HAB. FATIMA AP.FERNANDES	RUA LUIZ GONZAGA RODRIGUES	28	11	18	2
43600	CONJ.HAB. FATIMA AP.FERNANDES	RUA LUIZ GONZAGA RODRIGUES	38	11	19	2
43610	CONJ.HAB. FATIMA AP.FERNANDES	RUA LUIZ GONZAGA RODRIGUES	48	11	20	2
43620	CONJ.HAB. FATIMA AP.FERNANDES	RUA LUIZ GONZAGA RODRIGUES	58	11	21	2
43630	CONJ.HAB. FATIMA AP.FERNANDES	RUA LUIZ GONZAGA RODRIGUES	68	12	22	2
43640	CONJ.HAB. FATIMA AP.FERNANDES	RUA LUIZ GONZAGA RODRIGUES	78	11	23	2
43650	CONJ.HAB. FATIMA AP.FERNANDES	RUA LUIZ GONZAGA RODRIGUES	88	11	24	2
43660	CONJ.HAB. FATIMA AP.FERNANDES	RUA LUIZ GONZAGA RODRIGUES	98	11	25	2
43670	CONJ.HAB. FATIMA AP.FERNANDES	RUA LUIZ GONZAGA RODRIGUES	108	11	26	2
43680	CONJ.HAB. FATIMA AP.FERNANDES	RUA LUIZ GONZAGA RODRIGUES	118	11	27	2
43690	CONJ.HAB. FATIMA AP.FERNANDES	RUA LUIZ GONZAGA RODRIGUES	128	11	28	2
43700	CONJ.HAB. FATIMA AP.FERNANDES	RUA LUIZ GONZAGA RODRIGUES	138	11	29	2
43710	CONJ.HAB. FATIMA AP.FERNANDES	RUA LUIZ GONZAGA RODRIGUES	148	11	30	2
43720	CONJ.HAB. FATIMA AP.FERNANDES	RUA LUIZ GONZAGA RODRIGUES	158	11	31	2
43730	CONJ.HAB. FATIMA AP.FERNANDES	RUA LUIZ GONZAGA RODRIGUES	168	11	32	2
43740	CONJ.HAB. FATIMA AP.FERNANDES	RUA LUIZ GONZAGA RODRIGUES	167	12	1	2
43750	CONJ.HAB. FATIMA AP.FERNANDES	RUA LUIZ GONZAGA RODRIGUES	157	12	2	2
43760	CONJ.HAB. FATIMA AP.FERNANDES	RUA LUIZ GONZAGA RODRIGUES	147	11	3	2
43770	CONJ.HAB. FATIMA AP.FERNANDES	RUA LUIZ GONZAGA RODRIGUES	137	12	4	2
43780	CONJ.HAB. FATIMA AP.FERNANDES	RUA LUIZ GONZAGA RODRIGUES	127	12	5	2
43790	CONJ.HAB. FATIMA AP.FERNANDES	RUA LUIZ GONZAGA RODRIGUES	117	12	6	2
43800	CONJ.HAB. FATIMA AP.FERNANDES	RUA LUIZ GONZAGA RODRIGUES	107	12	7	2
43810	CONJ.HAB. FATIMA AP.FERNANDES	RUA LUIZ GONZAGA RODRIGUES	97	12	8	2
43820	CONJ.HAB. FATIMA AP.FERNANDES	RUA LUIZ GONZAGA RODRIGUES	87	12	9	2
43830	CONJ.HAB. FATIMA AP.FERNANDES	RUA LUIZ GONZAGA RODRIGUES	77	12	10	2
43840	CONJ.HAB. FATIMA AP.FERNANDES	RUA LUIZ GONZAGA RODRIGUES	67	12	11	2
43850	CONJ.HAB. FATIMA AP.FERNANDES	RUA LUIZ GONZAGA RODRIGUES	57	12	12	2
43860	CONJ.HAB. FATIMA AP.FERNANDES	RUA LUIZ GONZAGA RODRIGUES	47	12	13	2
43870	CONJ.HAB. FATIMA AP.FERNANDES	RUA LUIZ GONZAGA RODRIGUES	37	12	14	2
43880	CONJ.HAB. FATIMA AP.FERNANDES	RUA LUIZ GONZAGA RODRIGUES	27	12	15	2
43890	CONJ.HAB. FATIMA AP.FERNANDES	RUA LUIZ GONZAGA RODRIGUES	17	12	16	2
43900	CONJ.HAB. FATIMA AP.FERNANDES	RUA ANTONIO MUNIZ	14	12	17	2
43910	CONJ.HAB. FATIMA AP.FERNANDES	RUA ANTONIO MUNIZ	24	12	18	2
43920	CONJ.HAB. FATIMA AP.FERNANDES	RUA ANTONIO MUNIZ	34	12	19	2
43930	CONJ.HAB. FATIMA AP.FERNANDES	RUA ANTONIO MUNIZ	44	12	20	2
43940	CONJ.HAB. FATIMA AP.FERNANDES	RUA ANTONIO MUNIZ	54	12	21	2
43950	CONJ.HAB. FATIMA AP.FERNANDES	RUA ANTONIO MUNIZ	64	12	22	2
43960	CONJ.HAB. FATIMA AP.FERNANDES	RUA ANTONIO MUNIZ	74	12	23	2
43970	CONJ.HAB. FATIMA AP.FERNANDES	RUA ANTONIO MUNIZ	84	12	24	2
Numero do Cadastro	Código do Bairro	Cod. Logradouro	Numero do Imovel	Quadra	Lote	Sector
43980	CONJ.HAB. FATIMA AP.FERNANDES	RUA ANTONIO MUNIZ	94	12	25	2
43990	CONJ.HAB. FATIMA AP.FERNANDES	RUA ANTONIO MUNIZ	104	12	26	2
44000	CONJ.HAB. FATIMA AP.FERNANDES	RUA ANTONIO MUNIZ	114	12	27	2
44010	CONJ.HAB. FATIMA AP.FERNANDES	RUA ANTONIO MUNIZ	124	12	28	2
44020	CONJ.HAB. FATIMA AP.FERNANDES	RUA ANTONIO MUNIZ	134	12	29	2
44030	CONJ.HAB. FATIMA AP.FERNANDES	RUA ANTONIO MUNIZ	144	12	30	2
44040	CONJ.HAB. FATIMA AP.FERNANDES	RUA ANTONIO MUNIZ	154	12	31	2
44050	CONJ.HAB. FATIMA AP.FERNANDES	RUA ANTONIO MUNIZ	164	12	32	2
44080	CONJ.HABIT.CELSO FERNANDES	RUA ANTONIO MUNIZ	135	1	2	2
44090	CONJ.HABIT.CELSO FERNANDES	RUA ANTONIO MUNIZ	145	1	1	2
44100	CONJ.HABIT.CELSO FERNANDES	RUA MANOEL BARROS LEIRAS	147	2	1	2
44110	CONJ.HABIT.CELSO FERNANDES	RUA MANOEL BARROS LEIRAS	137	2	2	2
44120	CONJ.HABIT.CELSO FERNANDES	RUA ANTONIO MUNIZ	125	1	3	2
44130	CONJ.HABIT.CELSO FERNANDES	RUA ANTONIO MUNIZ	115	1	4	2
44140	CONJ.HABIT.CELSO FERNANDES	RUA ANTONIO MUNIZ	85	1	7	2
44150	CONJ.HABIT.CELSO FERNANDES	RUA MANOEL BARROS LEIRAS	127	2	3	2
44160	CONJ.HABIT.CELSO FERNANDES	RUA MANOEL BARROS LEIRAS	117	2	4	2
44170	CONJ.HABIT.CELSO FERNANDES	RUA ANTONIO MUNIZ	95	1	6	2
44180	CONJ.HABIT.CELSO FERNANDES	RUA ANTONIO MUNIZ	75	1	8	2
44190	CONJ.HABIT.CELSO FERNANDES	RUA ANTONIO MUNIZ	65	1	9	2
44200	CONJ.HABIT.CELSO FERNANDES	RUA ANTONIO MUNIZ	55	1	10	2
44210	CONJ.HABIT.CELSO FERNANDES	RUA ANTONIO MUNIZ	45	1	11	2
44220	CONJ.HABIT.CELSO FERNANDES	RUA ANTONIO MUNIZ	35	1	12	2
44230	CONJ.HABIT.CELSO FERNANDES	RUA ANTONIO MUNIZ	25	1	13	2
44240	CONJ.HABIT.CELSO FERNANDES	RUA ANTONIO MUNIZ	15	1	14	2
44250	CONJ.HABIT.CELSO FERNANDES	RUA MANOEL BARROS LEIRAS	16	1	15	2
44260	CONJ.HABIT.CELSO FERNANDES	RUA MANOEL BARROS LEIRAS	26	1	16	2
44270	CONJ.HABIT.CELSO FERNANDES	RUA MANOEL BARROS LEIRAS	36	1	17	2
44280	CONJ.HABIT.CELSO FERNANDES	RUA MANOEL BARROS LEIRAS	46	1	18	2
44290	CONJ.HABIT.CELSO FERNANDES	RUA MANOEL BARROS LEIRAS	56	1	19	2
44300	CONJ.HABIT.CELSO FERNANDES	RUA MANOEL BARROS LEIRAS	66	1	20	2
44310	CONJ.HABIT.CELSO FERNANDES	RUA MANOEL BARROS LEIRAS	76	1	21	2
44320	CONJ.HABIT.CELSO FERNANDES	RUA MANOEL BARROS LEIRAS	86	1	22	2
44330	CONJ.HABIT.CELSO FERNANDES	RUA MANOEL BARROS LEIRAS	96	1	23	2

44340	CONJ.HABIT.CELSO FERNANDES	RUA MANOEL BARROS LEIRAS	106	1	24	2
44350	CONJ.HABIT.CELSO FERNANDES	RUA MANOEL BARROS LEIRAS	116	1	25	2
44360	CONJ.HABIT.CELSO FERNANDES	RUA MANOEL BARROS LEIRAS	126	1	26	2
44370	CONJ.HABIT.CELSO FERNANDES	RUA MANOEL BARROS LEIRAS	136	1	27	2
44380	CONJ.HABIT.CELSO FERNANDES	RUA MANOEL BARROS LEIRAS	146	1	28	2
44390	CONJ.HABIT.CELSO FERNANDES	RUA MANOEL BARROS LEIRAS	107	2	5	2
44400	CONJ.HABIT.CELSO FERNANDES	RUA MANOEL BARROS LEIRAS	97	2	6	2
44410	CONJ.HABIT.CELSO FERNANDES	RUA MANOEL BARROS LEIRAS	87	2	7	2
44420	CONJ.HABIT.CELSO FERNANDES	RUA MANOEL BARROS LEIRAS	77	2	8	2
44430	CONJ.HABIT.CELSO FERNANDES	RUA MANOEL BARROS LEIRAS	67	2	9	2
44440	CONJ.HABIT.CELSO FERNANDES	RUA MANOEL BARROS LEIRAS	57	2	10	2
Numero do Cadastro	Código do Bairro	Cod. Logradouro	Numero do Imovel	Quadra	Lote	Setor
44450	CONJ.HABIT.CELSO FERNANDES	RUA MANOEL BARROS LEIRAS	47	2	11	2
44460	CONJ.HABIT.CELSO FERNANDES	RUA MANOEL BARROS LEIRAS	37	2	12	2
44470	CONJ.HABIT.CELSO FERNANDES	RUA MANOEL BARROS LEIRAS	27	2	13	2
44480	CONJ.HABIT.CELSO FERNANDES	RUA MANOEL BARROS LEIRAS	17	2	14	2
44490	CONJ.HABIT.CELSO FERNANDES	RUA MARIO CORBANI	18	2	15	2
44500	CONJ.HABIT.CELSO FERNANDES	RUA MARIO CORBANI	28	2	16	2
44510	CONJ.HABIT.CELSO FERNANDES	RUA MARIO CORBANI	38	2	17	2
44520	CONJ.HABIT.CELSO FERNANDES	RUA MARIO CORBANI	58	2	19	2
44530	CONJ.HABIT.CELSO FERNANDES	RUA MARIO CORBANI	48	2	18	2
44540	CONJ.HABIT.CELSO FERNANDES	RUA MARIO CORBANI	68	2	20	2
44550	CONJ.HABIT.CELSO FERNANDES	RUA MARIO CORBANI	78	2	21	2
44560	CONJ.HABIT.CELSO FERNANDES	RUA MARIO CORBANI	88	2	22	2
44570	CONJ.HABIT.CELSO FERNANDES	RUA MARIO CORBANI	98	2	23	2
44580	CONJ.HABIT.CELSO FERNANDES	RUA MARIO CORBANI	108	2	24	2
44590	CONJ.HABIT.CELSO FERNANDES	RUA MARIO CORBANI	118	2	25	2
44600	CONJ.HABIT.CELSO FERNANDES	RUA MARIO CORBANI	128	2	26	2
44610	CONJ.HABIT.CELSO FERNANDES	RUA MARIO CORBANI	138	2	27	2
44620	CONJ.HABIT.CELSO FERNANDES	RUA MARIO CORBANI	148	2	28	2
44630	CONJ.HABIT.CELSO FERNANDES	RUA MARIO CORBANI	149	3	1	2
44640	CONJ.HABIT.CELSO FERNANDES	RUA MARIO CORBANI	139	3	2	2
44650	CONJ.HABIT.CELSO FERNANDES	RUA MARIO CORBANI	129	3	3	2
44660	CONJ.HABIT.CELSO FERNANDES	RUA MARIO CORBANI	119	3	4	2
44670	CONJ.HABIT.CELSO FERNANDES	RUA MARIO CORBANI	109	3	5	2
44680	CONJ.HABIT.CELSO FERNANDES	RUA MARIO CORBANI	99	3	6	2
44690	CONJ.HABIT.CELSO FERNANDES	RUA MARIO CORBANI	89	3	7	2
44700	CONJ.HABIT.CELSO FERNANDES	RUA MARIO CORBANI	79	3	8	2
44710	CONJ.HABIT.CELSO FERNANDES	RUA MARIO CORBANI	69	3	9	2
44720	CONJ.HABIT.CELSO FERNANDES	RUA MARIO CORBANI	59	3	10	2
44730	CONJ.HABIT.CELSO FERNANDES	RUA MARIO CORBANI	49	3	11	2
44740	CONJ.HABIT.CELSO FERNANDES	RUA MARIO CORBANI	39	3	12	2
44750	CONJ.HABIT.CELSO FERNANDES	RUA MARIO CORBANI	29	3	13	2
44760	CONJ.HABIT.CELSO FERNANDES	RUA MARIO CORBANI	19	3	14	2
44770	CONJ.HABIT.CELSO FERNANDES	RUA JOAO BALBINO DE LIMA	14	3	15	2
44780	CONJ.HABIT.CELSO FERNANDES	RUA JOAO BALBINO DE LIMA	24	3	16	2
44790	CONJ.HABIT.CELSO FERNANDES	RUA JOAO BALBINO DE LIMA	34	3	17	2
44800	CONJ.HABIT.CELSO FERNANDES	RUA JOAO BALBINO DE LIMA	44	3	18	2
44810	CONJ.HABIT.CELSO FERNANDES	RUA JOAO BALBINO DE LIMA	54	3	19	2
44820	CONJ.HABIT.CELSO FERNANDES	RUA JOAO BALBINO DE LIMA	64	3	20	2
44830	CONJ.HABIT.CELSO FERNANDES	RUA JOAO BALBINO DE LIMA	74	3	21	2
44840	CONJ.HABIT.CELSO FERNANDES	RUA JOAO BALBINO DE LIMA	84	3	22	2
44850	CONJ.HABIT.CELSO FERNANDES	RUA JOAO BALBINO DE LIMA	94	3	23	2
44860	CONJ.HABIT.CELSO FERNANDES	RUA JOAO BALBINO DE LIMA	104	3	24	2
44870	CONJ.HABIT.CELSO FERNANDES	RUA JOAO BALBINO DE LIMA	114	3	25	2
44880	CONJ.HABIT.CELSO FERNANDES	RUA JOAO BALBINO DE LIMA	124	3	26	2
44890	CONJ.HABIT.CELSO FERNANDES	RUA JOAO BALBINO DE LIMA	134	3	27	2
Numero do Cadastro	Código do Bairro	Cod. Logradouro	Numero do Imovel	Quadra	Lote	Setor
44900	CONJ.HABIT.CELSO FERNANDES	RUA JOAO BALBINO DE LIMA	144	3	28	2
44910	CONJ.HABIT.CELSO FERNANDES	RUA JOAO BALBINO DE LIMA	143	4	1	2
44920	CONJ.HABIT.CELSO FERNANDES	RUA JOAO BALBINO DE LIMA	133	4	2	2
44930	CONJ.HABIT.CELSO FERNANDES	RUA JOAO BALBINO DE LIMA	123	4	3	2
44940	CONJ.HABIT.CELSO FERNANDES	RUA JOAO BALBINO DE LIMA	113	4	4	2
44950	CONJ.HABIT.CELSO FERNANDES	RUA JOAO BALBINO DE LIMA	103	4	5	2
44960	CONJ.HABIT.CELSO FERNANDES	RUA JOAO BALBINO DE LIMA	93	4	6	2
44970	CONJ.HABIT.CELSO FERNANDES	RUA JOAO BALBINO DE LIMA	83	4	7	2
44980	CONJ.HABIT.CELSO FERNANDES	RUA JOAO BALBINO DE LIMA	73	4	8	2
44990	CONJ.HABIT.CELSO FERNANDES	RUA JOAO BALBINO DE LIMA	63	4	9	2
45000	CONJ.HABIT.CELSO FERNANDES	RUA JOAO BALBINO DE LIMA	53	4	10	2
45010	CONJ.HABIT.CELSO FERNANDES	RUA JOAO BALBINO DE LIMA	43	4	11	2
45020	CONJ.HABIT.CELSO FERNANDES	RUA JOAO BALBINO DE LIMA	33	4	12	2
45030	CONJ.HABIT.CELSO FERNANDES	RUA JOAO BALBINO DE LIMA	23	4	13	2
45040	CONJ.HABIT.CELSO FERNANDES	RUA JOAO BALBINO DE LIMA	13	4	14	2
45050	CONJ.HABIT.CELSO FERNANDES	RUA JOAQUIM URIAS	16	4	15	2
45060	CONJ.HABIT.CELSO FERNANDES	RUA JOAQUIM URIAS	26	4	16	2
45070	CONJ.HABIT.CELSO FERNANDES	RUA JOAQUIM URIAS	36	4	17	2
45080	CONJ.HABIT.CELSO FERNANDES	RUA JOAQUIM URIAS	46	4	18	2
45090	CONJ.HABIT.CELSO FERNANDES	RUA JOAQUIM URIAS	56	4	19	2
45100	CONJ.HABIT.CELSO FERNANDES	RUA JOAQUIM URIAS	66	4	20	2
45110	CONJ.HABIT.CELSO FERNANDES	RUA JOAQUIM URIAS	76	4	21	2
45120	CONJ.HABIT.CELSO FERNANDES	RUA JOAQUIM URIAS	86	4	22	2
45130	CONJ.HABIT.CELSO FERNANDES	RUA JOAQUIM URIAS	96	4	23	2
45140	CONJ.HABIT.CELSO FERNANDES	RUA JOAQUIM URIAS	106	4	24	2
45150	CONJ.HABIT.CELSO FERNANDES	RUA JOAQUIM URIAS	116	4	25	2
45160	CONJ.HABIT.CELSO FERNANDES	RUA JOAQUIM URIAS	126	4	26	2
45170	CONJ.HABIT.CELSO FERNANDES	RUA JOAQUIM URIAS	136	4	27	2
45180	CONJ.HABIT.CELSO FERNANDES	RUA JOAQUIM URIAS	146	4	28	2
45190	CONJ.HABIT.CELSO FERNANDES	RUA JOAQUIM URIAS	145	5	1	2
45200	CONJ.HABIT.CELSO FERNANDES	RUA JOAQUIM URIAS	135	5	2	2

45210	CONJ.HABIT.CELSO FERNANDES	RUA JOAQUIM URIAS	125	5	3	2
45220	CONJ.HABIT.CELSO FERNANDES	RUA JOAQUIM URIAS	115	5	4	2
45230	CONJ.HABIT.CELSO FERNANDES	RUA JOAQUIM URIAS	105	5	5	2
45240	CONJ.HABIT.CELSO FERNANDES	RUA JOAQUIM URIAS	95	5	6	2
45250	CONJ.HABIT.CELSO FERNANDES	RUA JOAQUIM URIAS	85	5	7	2
45260	CONJ.HABIT.CELSO FERNANDES	RUA JOAQUIM URIAS	75	5	8	2
45270	CONJ.HABIT.CELSO FERNANDES	RUA JOAQUIM URIAS	65	5	9	2
45280	CONJ.HABIT.CELSO FERNANDES	RUA JOAQUIM URIAS	55	5	10	2
45290	CONJ.HABIT.CELSO FERNANDES	RUA JOAQUIM URIAS	45	5	11	2
45300	CONJ.HABIT.CELSO FERNANDES	RUA JOAQUIM URIAS	35	5	12	2
45310	CONJ.HABIT.CELSO FERNANDES	RUA JOAQUIM URIAS	25	5	13	2
45320	CONJ.HABIT.CELSO FERNANDES	RUA JOAQUIM URIAS	15	5	14	2
45330	CONJ.HABIT.CELSO FERNANDES	RUA ANGELO REGINATO ZANONI	18	5	15	2
45340	CONJ.HABIT.CELSO FERNANDES	RUA ANGELO REGINATO ZANONI	28	5	16	2
Numero do Cadastro	Codigo do Bairro	Cod. Logradouro	Numero do Imovel	Quadra	Lote	Setor
45350	CONJ.HABIT.CELSO FERNANDES	RUA ANGELO REGINATO ZANONI	38	5	17	2
45360	CONJ.HABIT.CELSO FERNANDES	RUA ANGELO REGINATO ZANONI	48	5	18	2
45370	CONJ.HABIT.CELSO FERNANDES	RUA ANGELO REGINATO ZANONI	58	5	19	2
45380	CONJ.HABIT.CELSO FERNANDES	RUA ANGELO REGINATO ZANONI	68	5	20	2
45390	CONJ.HABIT.CELSO FERNANDES	RUA ANGELO REGINATO ZANONI	78	5	21	2
45400	CONJ.HABIT.CELSO FERNANDES	RUA ANGELO REGINATO ZANONI	88	5	22	2
45410	CONJ.HABIT.CELSO FERNANDES	RUA ANGELO REGINATO ZANONI	98	5	23	2
45420	CONJ.HABIT.CELSO FERNANDES	RUA ANGELO REGINATO ZANONI	108	5	24	2
45430	CONJ.HABIT.CELSO FERNANDES	RUA ANGELO REGINATO ZANONI	118	5	25	2
45440	CONJ.HABIT.CELSO FERNANDES	RUA ANGELO REGINATO ZANONI	128	5	26	2
45450	CONJ.HABIT.CELSO FERNANDES	RUA ANGELO REGINATO ZANONI	138	5	27	2
45460	CONJ.HABIT.CELSO FERNANDES	RUA ANGELO REGINATO ZANONI	148	5	28	2
45470	CONJ.HABIT.CELSO FERNANDES	RUA ANGELO REGINATO ZANONI	147	6	1	2
45480	CONJ.HABIT.CELSO FERNANDES	RUA ANGELO REGINATO ZANONI	137	6	2	2
45490	CONJ.HABIT.CELSO FERNANDES	RUA ANGELO REGINATO ZANONI	127	6	3	2
45500	CONJ.HABIT.CELSO FERNANDES	RUA ANGELO REGINATO ZANONI	117	6	4	2
45510	CONJ.HABIT.CELSO FERNANDES	RUA ANGELO REGINATO ZANONI	107	6	5	2
45520	CONJ.HABIT.CELSO FERNANDES	RUA ANGELO REGINATO ZANONI	97	6	6	2
45530	CONJ.HABIT.CELSO FERNANDES	RUA ANGELO REGINATO ZANONI	87	6	7	2
45540	CONJ.HABIT.CELSO FERNANDES	RUA ANGELO REGINATO ZANONI	77	6	8	2
45550	CONJ.HABIT.CELSO FERNANDES	RUA ANGELO REGINATO ZANONI	67	6	9	2
45560	CONJ.HABIT.CELSO FERNANDES	RUA ANGELO REGINATO ZANONI	57	6	10	2
45570	CONJ.HABIT.CELSO FERNANDES	RUA ANGELO REGINATO ZANONI	47	6	11	2
45580	CONJ.HABIT.CELSO FERNANDES	RUA ANGELO REGINATO ZANONI	37	6	12	2
45590	CONJ.HABIT.CELSO FERNANDES	RUA ANGELO REGINATO ZANONI	27	6	13	2
45600	CONJ.HABIT.CELSO FERNANDES	RUA ANGELO REGINATO ZANONI	17	6	14	2
45610	CONJ.HABIT.CELSO FERNANDES	RUA JOAO RODOLFO	14	6	15	2
45620	CONJ.HABIT.CELSO FERNANDES	RUA JOAO RODOLFO	24	6	16	2
45630	CONJ.HABIT.CELSO FERNANDES	RUA JOAO RODOLFO	34	6	17	2
45640	CONJ.HABIT.CELSO FERNANDES	RUA JOAO RODOLFO	44	6	18	2
45650	CONJ.HABIT.CELSO FERNANDES	RUA JOAO RODOLFO	54	6	19	2
45660	CONJ.HABIT.CELSO FERNANDES	RUA JOAO RODOLFO	64	6	20	2
45670	CONJ.HABIT.CELSO FERNANDES	RUA JOAO RODOLFO	74	6	21	2
45680	CONJ.HABIT.CELSO FERNANDES	RUA JOAO RODOLFO	84	6	22	2
45690	CONJ.HABIT.CELSO FERNANDES	RUA JOAO RODOLFO	94	6	23	2
45700	CONJ.HABIT.CELSO FERNANDES	RUA JOAO RODOLFO	104	6	24	2
45710	CONJ.HABIT.CELSO FERNANDES	RUA JOAO RODOLFO	114	6	25	2
45720	CONJ.HABIT.CELSO FERNANDES	RUA JOAO RODOLFO	124	6	26	2
45730	CONJ.HABIT.CELSO FERNANDES	RUA JOAO RODOLFO	134	6	27	2
45740	CONJ.HABIT.CELSO FERNANDES	RUA JOAO RODOLFO	144	6	28	2
45750	CONJ.HABIT.CELSO FERNANDES	RUA IGUACU	3096	7	1	2
45760	CONJ.HABIT.CELSO FERNANDES	RUA IGUACU	3108	7	2	2
45770	CONJ.HABIT.CELSO FERNANDES	RUA IGUACU	3118	7	3	2
45780	CONJ.HABIT.CELSO FERNANDES	RUA IGUACU	3128	7	4	2
45790	CONJ.HABIT.CELSO FERNANDES	RUA IGUACU	3138	7	5	2
Numero do Cadastro	Codigo do Bairro	Cod. Logradouro	Numero do Imovel	Quadra	Lote	Setor
45800	CONJ.HABIT.CELSO FERNANDES	RUA IGUACU	3148	7	6	2
45810	CONJ.HABIT.CELSO FERNANDES	RUA IGUACU	3158	7	7	2
45820	CONJ.HABIT.CELSO FERNANDES	RUA IGUACU	3170	7	8	2
45830	CONJ.HABIT.CELSO FERNANDES	RUA LUIZ PETRAUSKAS	87	7	9	2
45840	CONJ.HABIT.CELSO FERNANDES	RUA LUIZ PETRAUSKAS	77	7	10	2
45850	CONJ.HABIT.CELSO FERNANDES	RUA LUIZ PETRAUSKAS	67	7	11	2
45860	CONJ.HABIT.CELSO FERNANDES	RUA LUIZ PETRAUSKAS	57	7	12	2
45870	CONJ.HABIT.CELSO FERNANDES	RUA LUIZ PETRAUSKAS	47	7	13	2
45880	CONJ.HABIT.CELSO FERNANDES	RUA LUIZ PETRAUSKAS	37	7	14	2
45890	CONJ.HABIT.CELSO FERNANDES	RUA LUIZ PETRAUSKAS	27	7	15	2
45900	CONJ.HABIT.CELSO FERNANDES	RUA LUIZ PETRAUSKAS	17	7	16	2
45910	CONJ.HABIT.CELSO FERNANDES	RUA LUIZ PETRAUSKAS	18	8	1	2
45920	CONJ.HABIT.CELSO FERNANDES	RUA LUIZ PETRAUSKAS	28	8	2	2
45930	CONJ.HABIT.CELSO FERNANDES	RUA LUIZ PETRAUSKAS	38	8	3	2
45940	CONJ.HABIT.CELSO FERNANDES	RUA LUIZ PETRAUSKAS	48	8	4	2
45950	CONJ.HABIT.CELSO FERNANDES	RUA LUIZ PETRAUSKAS	58	8	5	2
45960	CONJ.HABIT.CELSO FERNANDES	RUA LUIZ PETRAUSKAS	68	8	6	2
45970	CONJ.HABIT.CELSO FERNANDES	RUA LUIZ PETRAUSKAS	78	8	7	2
45980	CONJ.HABIT.CELSO FERNANDES	RUA LUIZ PETRAUSKAS	88	8	8	2
45990	CONJ.HABIT.CELSO FERNANDES	RUA JOSE ATANASIO DE LIMA	85	8	9	2
46000	CONJ.HABIT.CELSO FERNANDES	RUA JOSE ATANASIO DE LIMA	75	8	10	2
46010	CONJ.HABIT.CELSO FERNANDES	RUA JOSE ATANASIO DE LIMA	65	8	11	2
46020	CONJ.HABIT.CELSO FERNANDES	RUA JOSE ATANASIO DE LIMA	55	8	12	2
46030	CONJ.HABIT.CELSO FERNANDES	RUA JOSE ATANASIO DE LIMA	45	8	13	2
46040	CONJ.HABIT.CELSO FERNANDES	RUA JOSE ATANASIO DE LIMA	35	8	14	2
46050	CONJ.HABIT.CELSO FERNANDES	RUA JOSE ATANASIO DE LIMA	25	8	15	2
46060	CONJ.HABIT.CELSO FERNANDES	RUA JOSE ATANASIO DE LIMA	15	8	16	2
46070	CONJ.HABIT.CELSO FERNANDES	RUA JOAO RODOLFO	0	9	1	2

46090	VILA IOLANDA FERRAREZI	RUA IGUACU	2090	0	1	2
46100	VILA IOLANDA FERRAREZI	RUA IGUACU	2120	0	3	2
46110	VILA IOLANDA FERRAREZI	RUA IGUACU	0	0	5	2
46120	VILA IOLANDA FERRAREZI	RUA IGUACU	2150	0	6	2
46130	VILA IOLANDA FERRAREZI	RUA AMADOR PARRA GOMES	32	0	9	2
46150	VILA ALTO DA BOA VISTA	RUA RIO GRANDE DO SUL	1410	2	1	2
46160	CENTRO	RUA BARAO DO RIO BRANCO	15	84	11	2
46180	CENTRO	RUA PARANAGUA	651	16	8	2
46190	CENTRO	RUA GUANABARA	550	56	21	2
46200	VILA IGUACU	RUA JOSE THEODORO CAETANO	24	9	2	2
46210	CENTRO	RUA PARANAGUA	793	53	11	2
46220	CENTRO	RUA RIO DE JANEIRO	989	72	2	2
46230	CENTRO	RUA MAURO MOLINA	349	62	8	2
46240	CENTRO	RUA OURO PRETO	23	90	16	2
46270	JARDIM METROPOLE	AV. AVENIDA PARANAPANEMA	400	0	15	2
46290	VILA ALTO DA BOA VISTA	RUA RIO GRANDE DO SUL	1463	1	16	2
46300	CENTRO	RUA VER. VILAS BOAS	119	83	5	2
Numero do Cadastro	Código do Bairro	Cod. Logradouro	Numero do Imovel	Quadra	Lote	Setor
46310	CENTRO	RUA GOV. PAULO PIMENTEL	0	20	4	2
46330	CENTRO	RUA MAURO MOLINA	599	71	9	2
46360	CENTRO	RUA ARAGUAIA	114	83	21	2
46370	CENTRO	RUA IGUACU	1060	55	18	2
46380	VILA IGUACU	RUA IGUACU	1523	1	100	2
46390	CENTRO	RUA ARAGUAIA	248	82	15	2
46400	VILA IOLANDA FERRAREZI	RUA CRUZ GALEGO	151	0	10	2
46410	CENTRO	RUA MARECHAL DEOD. FONSECA	61	78	4	2
46420	CENTRO	RUA MARECHAL DEOD. FONSECA	49	78	4	2
46430	CENTRO	RUA MARECHAL DEOD. FONSECA	37	78	4	2
46440	CENTRO	RUA MARECHAL DEOD. FONSECA	25	78	4	2
46450	JARDIM SAO PAULO	RUA DA SAUDADE	0	2	11	2
46460	JARDIM SAO PAULO	RUA DA SAUDADE	283	2	12	2
46470	JARDIM SAO PAULO	RUA DA SAUDADE	0	2	13	2
46480	CENTRO	RUA PRESIDENTE KENNEDY	0	5	0	2
46490	CONJ.HAB.D.SIDONIA B.JONASSON	RUA IGUACU	1778	1	1	2
46500	CONJ.HAB.D.SIDONIA B.JONASSON	RUA DOMINGOS SPIRANDELLI	46	1	2	2
46510	CONJ.HAB.D.SIDONIA B.JONASSON	RUA DOMINGOS SPIRANDELLI	58	1	3	2
46520	CONJ.HAB.D.SIDONIA B.JONASSON	RUA DOMINGOS SPIRANDELLI	70	1	4	2
46530	CONJ.HAB.D.SIDONIA B.JONASSON	RUA DOMINGOS SPIRANDELLI	82	1	5	2
46540	CENTRO	RUA MARECHAL DEOD. FONSECA	111	77	4	2
46550	CONJ.HAB.D.SIDONIA B.JONASSON	RUA D.NAIR LUNARDELLI RAMOS	65	1	7	2
46560	CONJ.HAB.D.SIDONIA B.JONASSON	RUA D.NAIR LUNARDELLI RAMOS	53	1	8	2
46570	CONJ.HAB.D.SIDONIA B.JONASSON	RUA D.NAIR LUNARDELLI RAMOS	39	1	9	2
46580	CONJ.HAB.D.SIDONIA B.JONASSON	RUA D.NAIR LUNARDELLI RAMOS	27	1	10	2
46590	CONJ.HAB.D.SIDONIA B.JONASSON	RUA IGUACU	1750	1	11	2
46600	CONJ.HAB.D.SIDONIA B.JONASSON	RUA IGUACU	1764	1	12	2
46610	CONJ.HAB.D.SIDONIA B.JONASSON	RUA DOMINGOS SPIRANDELLI	92	1	6	2
46620	CONJ.HAB.D.SIDONIA B.JONASSON	RUA DOMINGOS SPIRANDELLI	104	1	13	2
46630	CONJ.HAB.D.SIDONIA B.JONASSON	RUA DOMINGOS SPIRANDELLI	116	1	14	2
46640	CONJ.HAB.D.SIDONIA B.JONASSON	RUA DOMINGOS SPIRANDELLI	128	1	15	2
46650	CONJ.HAB.D.SIDONIA B.JONASSON	RUA RIO GRANDE DO SUL	1845	1	16	2
46660	CONJ.HAB.D.SIDONIA B.JONASSON	RUA RIO GRANDE DO SUL	1831	1	17	2
46670	CONJ.HAB.D.SIDONIA B.JONASSON	RUA RIO GRANDE DO SUL	1819	1	18	2
46680	CONJ.HAB.D.SIDONIA B.JONASSON	RUA D.NAIR LUNARDELLI RAMOS	111	1	19	2
46690	CONJ.HAB.D.SIDONIA B.JONASSON	RUA D.NAIR LUNARDELLI RAMOS	99	1	20	2
46700	CONJ.HAB.D.SIDONIA B.JONASSON	RUA D.NAIR LUNARDELLI RAMOS	89	1	21	2
46710	CONJ.HAB.D.SIDONIA B.JONASSON	RUA D.NAIR LUNARDELLI RAMOS	77	1	22	2
46720	CONJ.HAB.D.SIDONIA B.JONASSON	RUA IGUACU	1720	2	1	2
46730	CONJ.HAB.D.SIDONIA B.JONASSON	RUA D.NAIR LUNARDELLI RAMOS	54	2	2	2
46740	CONJ.HAB.D.SIDONIA B.JONASSON	RUA D.NAIR LUNARDELLI RAMOS	66	2	3	2
46750	CONJ.HAB.D.SIDONIA B.JONASSON	RUA D.NAIR LUNARDELLI RAMOS	78	2	4	2
46760	CONJ.HAB.D.SIDONIA B.JONASSON	RUA D.NAIR LUNARDELLI RAMOS	90	2	5	2
46770	CONJ.HAB.D.SIDONIA B.JONASSON	RUA D.NAIR LUNARDELLI RAMOS	100	2	6	2
46780	CONJ.HAB.D.SIDONIA B.JONASSON	RUA D.NAIR LUNARDELLI RAMOS	112	2	7	2
Numero do Cadastro	Código do Bairro	Cod. Logradouro	Numero do Imovel	Quadra	Lote	Setor
46790	CONJ.HAB.D.SIDONIA B.JONASSON	RUA RIO GRANDE DO SUL	1789	2	8	2
46800	CONJ.HAB.D.SIDONIA B.JONASSON	RUA RIO GRANDE DO SUL	1777	2	9	2
46810	CONJ.HAB.D.SIDONIA B.JONASSON	RUA RIO GRANDE DO SUL	1765	2	10	2
46820	CONJ.HAB.D.SIDONIA B.JONASSON	RUA D.ALBINA MERIZIO VIEIRA	75	2	11	2
46830	CONJ.HAB.D.SIDONIA B.JONASSON	RUA D.ALBINA MERIZIO VIEIRA	63	2	12	2
46840	CONJ.HAB.D.SIDONIA B.JONASSON	RUA D.ALBINA MERIZIO VIEIRA	51	2	13	2
46850	CONJ.HAB.D.SIDONIA B.JONASSON	RUA D.ALBINA MERIZIO VIEIRA	39	2	14	2
46860	CONJ.HAB.D.SIDONIA B.JONASSON	RUA D.ALBINA MERIZIO VIEIRA	29	2	15	2
46870	CONJ.HAB.D.SIDONIA B.JONASSON	RUA D.ALBINA MERIZIO VIEIRA	19	2	16	2
46880	CONJ.HAB.D.SIDONIA B.JONASSON	RUA IGUACU	1692	2	17	2
46890	CONJ.HAB.D.SIDONIA B.JONASSON	RUA IGUACU	1706	2	18	2
46900	CONJ.HAB.D.SIDONIA B.JONASSON	RUA IGUACU	1670	3	1	2
46910	CONJ.HAB.D.SIDONIA B.JONASSON	RUA D.ALBINA MERIZIO VIEIRA	30	3	2	2
46920	CONJ.HAB.D.SIDONIA B.JONASSON	RUA D.ALBINA MERIZIO VIEIRA	42	3	3	2
46930	CONJ.HAB.D.SIDONIA B.JONASSON	RUA D.ALBINA MERIZIO VIEIRA	52	3	4	2
46940	CONJ.HAB.D.SIDONIA B.JONASSON	RUA D.ALBINA MERIZIO VIEIRA	64	3	5	2
46950	CONJ.HAB.D.SIDONIA B.JONASSON	RUA D.ALBINA MERIZIO VIEIRA	76	3	6	2
46960	CONJ.HAB.D.SIDONIA B.JONASSON	RUA RIO GRANDE DO SUL	1737	3	7	2
46970	CONJ.HAB.D.SIDONIA B.JONASSON	RUA RIO GRANDE DO SUL	1725	3	8	2
46980	CONJ.HAB.D.SIDONIA B.JONASSON	RUA RIO GRANDE DO SUL	1713	3	9	2
46990	CONJ.HAB.D.SIDONIA B.JONASSON	RUA RIO GRANDE DO SUL	1703	3	10	2
47010	CONJ.HAB.D.SIDONIA B.JONASSON	RUA IGUACU	1596	3	12	2
47020	CONJ.HAB.D.SIDONIA B.JONASSON	RUA IGUACU	1606	3	13	2
47030	CONJ.HAB.D.SIDONIA B.JONASSON	RUA IGUACU	1616	3	14	2
47040	CONJ.HAB.D.SIDONIA B.JONASSON	RUA IGUACU	1630	3	15	2

47050	CONJ.HAB.D.SIDONIA B.JONASSON	RUA IGUACU	1642	3	16	2
47060	CONJ.HAB.D.SIDONIA B.JONASSON	RUA IGUACU	1654	3	17	2
47070	CONJ.HAB.D.SIDONIA B.JONASSON	RUA PROF.ERNESTINA A.DE MELO	14	4	1	2
47080	CONJ.HAB.D.SIDONIA B.JONASSON	RUA PROF.ERNESTINA A.DE MELO	26	4	2	2
47090	CONJ.HAB.D.SIDONIA B.JONASSON	RUA PROF.ERNESTINA A.DE MELO	38	4	3	2
47100	CONJ.HAB.D.SIDONIA B.JONASSON	RUA PROF.ERNESTINA A.DE MELO	50	4	4	2
47110	CONJ.HAB.D.SIDONIA B.JONASSON	RUA PROF.ERNESTINA A.DE MELO	62	4	5	2
47120	CONJ.HAB.D.SIDONIA B.JONASSON	RUA PROF.ERNESTINA A.DE MELO	74	4	6	2
47130	CONJ.HAB.D.SIDONIA B.JONASSON	RUA PROF.ERNESTINA A.DE MELO	86	4	7	2
47140	CONJ.HAB.D.SIDONIA B.JONASSON	RUA RIO GRANDE DO SUL	1844	5	1	2
47150	CONJ.HAB.D.SIDONIA B.JONASSON	RUA RIO GRANDE DO SUL	1830	5	2	2
47160	CONJ.HAB.D.SIDONIA B.JONASSON	RUA RIO GRANDE DO SUL	1818	5	3	2
47170	CONJ.IIAB.D.SIDONIA B.JONASSON	RUA D.NAIR LUNARDELLI RAMOS	179	5	4	2
47180	CONJ.HAB.D.SIDONIA B.JONASSON	RUA D.NAIR LUNARDELLI RAMOS	191	5	5	2
47190	CONJ.IIAB.D.SIDONIA B.JONASSON	RUA D.NAIR LUNARDELLI RAMOS	203	5	6	2
47200	CONJ.HAB.D.SIDONIA B.JONASSON	RUA BRASIL	1787	5	7	2
47210	CONJ.IIAB.D.SIDONIA B.JONASSON	RUA BRASIL	1799	5	8	2
47220	CONJ.HAB.D.SIDONIA B.JONASSON	RUA BRASIL	1815	5	9	2
47230	CONJ.IIAB.D.SIDONIA B.JONASSON	RUA DOMINGOS SPIRANDELLI	224	5	10	2
47240	CONJ.IIAB.D.SIDONIA B.JONASSON	RUA DOMINGOS SPIRANDELLI	212	5	11	2
Numero do Cadastro	Código do Bairro	Cod. Logradouro	Numero do Imovel	Quadra	Lote	Setor
47250	CONJ.HAB.D.SIDONIA B.JONASSON	RUA DOMINGOS SPIRANDELLI	200	5	12	2
47260	CONJ.HAB.D.SIDONIA B.JONASSON	RUA RIO GRANDE DO SUL	1790	6	1	2
47270	CONJ.HAB.D.SIDONIA B.JONASSON	RUA RIO GRANDE DO SUL	1776	6	2	2
47280	CONJ.HAB.D.SIDONIA B.JONASSON	RUA RIO GRANDE DO SUL	1764	6	3	2
47290	CONJ.HAB.D.SIDONIA B.JONASSON	RUA D.ALBINA MERIZIO VIEIRA	149	6	4	2
47300	CONJ.HAB.D.SIDONIA B.JONASSON	RUA D.ALBINA MERIZIO VIEIRA	161	6	5	2
47310	CONJ.HAB.D.SIDONIA B.JONASSON	RUA D.ALBINA MERIZIO VIEIRA	173	6	6	2
47320	CONJ.HAB.D.SIDONIA B.JONASSON	RUA BRASIL	1733	6	7	2
47330	CONJ.HAB.D.SIDONIA B.JONASSON	RUA BRASIL	1745	6	8	2
47340	CONJ.HAB.D.SIDONIA B.JONASSON	RUA BRASIL	1759	6	9	2
47350	CONJ.HAB.D.SIDONIA B.JONASSON	RUA D.NAIR LUNARDELLI RAMOS	204	6	10	2
47360	CONJ.HAB.D.SIDONIA B.JONASSON	RUA D.NAIR LUNARDELLI RAMOS	192	6	11	2
47370	CONJ.HAB.D.SIDONIA B.JONASSON	RUA D.NAIR LUNARDELLI RAMOS	180	6	12	2
47380	CONJ.HAB.D.SIDONIA B.JONASSON	RUA RIO GRANDE DO SUL	1738	7	1	2
47390	CONJ.HAB.D.SIDONIA B.JONASSON	RUA RIO GRANDE DO SUL	1726	7	2	2
47400	CONJ.HAB.D.SIDONIA B.JONASSON	RUA RIO GRANDE DO SUL	1714	7	3	2
47410	CONJ.HAB.D.SIDONIA B.JONASSON	RUA RIO GRANDE DO SUL	1700	7	4	2
47420	CONJ.HAB.D.SIDONIA B.JONASSON	RUA PROF.ERNESTINA A.DE MELO	137	7	5	2
47430	CONJ.HAB.D.SIDONIA B.JONASSON	RUA PROF.ERNESTINA A.DE MELO	149	7	6	2
47440	CONJ.HAB.D.SIDONIA B.JONASSON	RUA PROF.ERNESTINA A.DE MELO	161	7	7	2
47450	CONJ.HAB.D.SIDONIA B.JONASSON	RUA BRASIL	1689	7	8	2
47460	CONJ.HAB.D.SIDONIA B.JONASSON	RUA BRASIL	1703	7	9	2
47470	CONJ.HAB.D.SIDONIA B.JONASSON	RUA D.ALBINA MERIZIO VIEIRA	172	7	10	2
47480	CONJ.HAB.D.SIDONIA B.JONASSON	RUA D.ALBINA MERIZIO VIEIRA	160	7	11	2
47490	CONJ.HAB.D.SIDONIA B.JONASSON	RUA D.ALBINA MERIZIO VIEIRA	148	7	12	2
47500	CONJ.IIAB.D.SIDONIA B.JONASSON	RUA PROF.ERNESTINA A.DE MELO	114	8	1	2
47510	CONJ.HAB.D.SIDONIA B.JONASSON	RUA PROF.ERNESTINA A.DE MELO	126	8	2	2
47520	CONJ.IIAB.D.SIDONIA B.JONASSON	RUA PROF.ERNESTINA A.DE MELO	138	8	3	2
47530	CONJ.HAB.D.SIDONIA B.JONASSON	RUA PROF.ERNESTINA A.DE MELO	150	8	4	2
47540	CONJ.IIAB.D.SIDONIA B.JONASSON	RUA PROF.ERNESTINA A.DE MELO	162	8	5	2
47550	CONJ.HAB.D.SIDONIA B.JONASSON	RUA PROF.ERNESTINA A.DE MELO	174	8	6	2
47560	CONJ.IIAB.D.SIDONIA B.JONASSON	RUA BRASIL	1814	9	1	2
47570	CONJ.HAB.D.SIDONIA B.JONASSON	RUA BRASIL	1800	9	2	2
47580	CONJ.IIAB.D.SIDONIA B.JONASSON	RUA BRASIL	1788	9	3	2
47590	CONJ.HAB.D.SIDONIA B.JONASSON	RUA D.NAIR LUNARDELLI RAMOS	273	9	4	2
47600	CONJ.HAB.D.SIDONIA B.JONASSON	RUA D.NAIR LUNARDELLI RAMOS	285	9	5	2
47610	CONJ.HAB.D.SIDONIA B.JONASSON	RUA D.NAIR LUNARDELLI RAMOS	297	9	6	2
47620	CONJ.HAB.D.SIDONIA B.JONASSON	RUA D.NAIR LUNARDELLI RAMOS	309	9	7	2
47630	CONJ.HAB.D.SIDONIA B.JONASSON	RUA D.NAIR LUNARDELLI RAMOS	321	9	8	2
47640	CONJ.HAB.D.SIDONIA B.JONASSON	RUA D.NAIR LUNARDELLI RAMOS	333	9	9	2
47650	CONJ.HAB.D.SIDONIA B.JONASSON	RUA MADRE TEREZA DE CALCUTA	327	9	10	2
47660	CONJ.HAB.D.SIDONIA B.JONASSON	RUA MADRE TEREZA DE CALCUTA	339	9	11	2
47670	CONJ.HAB.D.SIDONIA B.JONASSON	RUA MADRE TEREZA DE CALCUTA	351	9	12	2
47680	CONJ.HAB.D.SIDONIA B.JONASSON	RUA DOMINGOS SPIRANDELLI	354	9	13	2
47690	CONJ.HAB.D.SIDONIA B.JONASSON	RUA DOMINGOS SPIRANDELLI	342	9	14	2
Numero do Cadastro	Código do Bairro	Cod. Logradouro	Numero do Imovel	Quadra	Lote	Setor
47700	CONJ.HAB.D.SIDONIA B.JONASSON	RUA DOMINGOS SPIRANDELLI	330	9	15	2
47710	CONJ.HAB.D.SIDONIA B.JONASSON	RUA DOMINGOS SPIRANDELLI	318	9	16	2
47720	CONJ.HAB.D.SIDONIA B.JONASSON	RUA DOMINGOS SPIRANDELLI	306	9	17	2
47730	CONJ.HAB.D.SIDONIA B.JONASSON	RUA DOMINGOS SPIRANDELLI	294	9	18	2
47740	CONJ.HAB.D.SIDONIA B.JONASSON	RUA MADRE TEREZA DE CALCUTA	352	11	1	2
47750	CONJ.HAB.D.SIDONIA B.JONASSON	RUA MADRE TEREZA DE CALCUTA	340	11	2	2
47760	CONJ.HAB.D.SIDONIA B.JONASSON	RUA MADRE TEREZA DE CALCUTA	328	11	3	2
47770	CONJ.HAB.D.SIDONIA B.JONASSON	RUA MADRE TEREZA DE CALCUTA	318	11	4	2
47780	CONJ.HAB.D.SIDONIA B.JONASSON	RUA MADRE TEREZA DE CALCUTA	308	11	5	2
47790	CONJ.HAB.D.SIDONIA B.JONASSON	RUA MADRE TEREZA DE CALCUTA	294	11	6	2
47810	CONJ.HAB.D.SIDONIA B.JONASSON	RUA PROF.ERNESTINA A.DE MELO	421	11	8	2
47820	CONJ.HAB.D.SIDONIA B.JONASSON	RUA PRINCESA DIANA	313	11	9	2
47830	CONJ.HAB.D.SIDONIA B.JONASSON	RUA PRINCESA DIANA	333	11	10	2
47840	CONJ.HAB.D.SIDONIA B.JONASSON	RUA DOMINGOS SPIRANDELLI	462	11	11	2
47850	CONJ.IIAB.D.SIDONIA B.JONASSON	RUA DOMINGOS SPIRANDELLI	452	11	12	2
47860	CONJ.IIAB.D.SIDONIA B.JONASSON	RUA DOMINGOS SPIRANDELLI	440	11	13	2
47870	CONJ.HAB.D.SIDONIA B.JONASSON	RUA DOMINGOS SPIRANDELLI	430	11	14	2
47880	CONJ.IIAB.D.SIDONIA B.JONASSON	RUA DOMINGOS SPIRANDELLI	420	11	15	2
47890	CONJ.HAB.D.SIDONIA B.JONASSON	RUA PROF.ERNESTINA A.DE MELO	336	12	1	2
47900	CONJ.IIAB.D.SIDONIA B.JONASSON	RUA PROF.ERNESTINA A.DE MELO	348	12	2	2
47910	CONJ.HAB.D.SIDONIA B.JONASSON	RUA PROF.ERNESTINA A.DE MELO	360	12	3	2
47920	CONJ.IIAB.D.SIDONIA B.JONASSON	RUA PROF.ERNESTINA A.DE MELO	370	12	4	2

47930	CONJ.HAB.D.SIDONIA B.JONASSON	RUA PROF.ERNESTINA A.DE MELO	382	12	5	2
47940	CONJ.HAB.D.SIDONIA B.JONASSON	RUA PROF.ERNESTINA A.DE MELO	394	12	6	2
47950	CONJ.HAB.D.SIDONIA B.JONASSON	RUA PROF.ERNESTINA A.DE MELO	406	12	7	2
47960	CONJ.HAB.D.SIDONIA B.JONASSON	RUA PROF.ERNESTINA A.DE MELO	416	12	8	2
47970	CONJ.HAB.D.SIDONIA B.JONASSON	RUA PROF.ERNESTINA A.DE MELO	428	12	9	2
48600	CENTRO	RUA ARAGUAIA	446	80	16	2
48610	CENTRO	RUA IGUACU	835	15	7	2
48620	CENTRO	RUA PARANAGUA	745	15	7	2
48630	CENTRO	RUA PARANAGUA	727	15	7	2
49110	JARDIM METROPOLE	AV. AVENIDA PARANAPANEMA	600	0	11	2
49170	CENTRO	RUA VER. VILAS BOAS	254	34	15	2
49190	CENTRO	RUA OSNY DO AMARAL	0	74	6	2
49260	JARDIM METROPOLE	AV. AVENIDA PARANAPANEMA	0	0	4	2
49270	JARDIM METROPOLE	RUA VER.ANTONIO REBELATTO	0	1	24	2
49300	CENTRO	RUA SAO PAULO	85	41	5	2
49370	LOTEAMENTO SAO BENEDITO	RUA PARANA	210	0	13	1
49380	VILA IGUACU	RUA MAURO MOLINA	0	4	52	2
49400	CENTRO	RUA NELSON GRELLET	0	100	1	2
49520	VILA IGUACU	RUA RICARDO FONTANA	66	6	11	2
49670	CENTRO	RUA VER. VILAS BOAS	702	22	10	2
49680	CENTRO	RUA OURO PRETO	93	90	12	2
49690	CENTRO	RUA OURO PRETO	83	90	12	2
49780	VILA HARMONIA	RUA IGUACU	118	97	2	2
Numero do Cadastro	Código do Bairro	Cod. Logradouro	Numero do Imovel	Quadra	Lote	Setor
49820	VILA HARMONIA	RUA LUIZ DEBIEUX	108	97	2 E	2
49830	VILA HARMONIA	RUA LUIZ DEBIEUX	110	97	2 F	2
49840	VILA HARMONIA	RUA LUIZ DEBIEUX	104	97	2 G	2
49850	VILA HARMONIA	RUA LUIZ DEBIEUX	114	97	2 H	2
49860	VILA HARMONIA	RUA LUIZ DEBIEUX	116	97	2-1	2
49870	VILA HARMONIA	RUA IGUACU	134	97	2	2
49880	VILA HARMONIA	RUA IGUACU	142	97	2	2
49900	VILA HARMONIA	RUA LUIZ DEBIEUX	103	97	2 M	2
49910	VILA HARMONIA	RUA LUIZ DEBIEUX	105	97	2 N	2
49930	VILA HARMONIA	RUA LUIZ DEBIEUX	109	97	2 P	2
49940	VILA HARMONIA	RUA LUIZ DEBIEUX	111	97	2 Q	2
49950	VILA HARMONIA	RUA LUIZ DEBIEUX	113	97	2 R	2
49960	VILA HARMONIA	RUA LUIZ DEBIEUX	115	97	2 S	2
54580	VILA IGUACU	RUA SALEZIO FRANC. DALLE VEDOV	85	7	94	2
54980	CONJ.HAB.D.SIDONIA B.JONASSON	RUA MADRE TEREZA DE CALCUTA	287	10	6	2
55000	CENTRO	RUA PRESIDENTE CASTELO BRANCO	91	81	11	2
55110	CENTRO	RUA RAQUEL DE QUEIROZ	33	68	5	2
55170	VILA IGUACU	RUA ANDRE OTAVIANO	64	1	100	2
55190	VILA IGUACU	RUA IGUACU	1467	1	100	2
55200	VILA IGUACU	RUA IGUACU	1485	1	100	2
55210	VILA IGUACU	RUA MAURO MOLINA	0	5	9	2
55230	VILA ALTO DA BOA VISTA	RUA RIO GRANDE DO SUL	1444	2	19	2
55280	VILA IGUACU	RUA ARTHUR INACIO NUNES	29	7	72	2
55290	VILA IGUACU	RUA ARTHUR INACIO NUNES	31	7	72	2
55300	JARDIM BELA VISTA	RUA BRASIL	1588	1	1	2
55310	JARDIM BELA VISTA	RUA BRASIL	1578	1	2	2
55320	JARDIM BELA VISTA	RUA ANGELO TAVIAN	33	1	3	2
55330	JARDIM BELA VISTA	RUA ANGELO TAVIAN	43	1	4	2
55340	JARDIM BELA VISTA	RUA ANGELO TAVIAN	53	1	5	2
55350	JARDIM BELA VISTA	RUA ANGELO TAVIAN	63	1	6	2
55360	JARDIM BELA VISTA	RUA ANGELO TAVIAN	73	1	7	2
55370	JARDIM BELA VISTA	RUA ANGELO TAVIAN	83	1	8	2
55380	JARDIM BELA VISTA	RUA ANGELO TAVIAN	93	1	9	2
55390	JARDIM BELA VISTA	RUA ANGELO TAVIAN	103	1	10	2
55400	JARDIM BELA VISTA	RUA MADRE TEREZA DE CALCUTA	125	1	11	2
55410	JARDIM BELA VISTA	RUA MADRE TEREZA DE CALCUTA	115	1	12	2
55420	JARDIM BELA VISTA	RUA BRASIL	1568	2	1	2
55430	JARDIM BELA VISTA	RUA BRASIL	1558	2	2	2
55440	JARDIM BELA VISTA	RUA BRASIL	1548	2	3	2
55450	JARDIM BELA VISTA	RUA BRASIL	1538	2	4	2
55460	JARDIM BELA VISTA	RUA ANGELO TAVIAN	32	2	5	2
55470	JARDIM BELA VISTA	RUA MARIA M.T.TAVIAN	37	2	6	2
55480	JARDIM BELA VISTA	RUA ANGELO TAVIAN	42	2	7	2
55490	JARDIM BELA VISTA	RUA MARIA M.T.TAVIAN	47	2	8	2
55500	JARDIM BELA VISTA	RUA ANGELO TAVIAN	52	2	9	2
Numero do Cadastro	Código do Bairro	Cod. Logradouro	Numero do Imovel	Quadra	Lote	Setor
55510	JARDIM BELA VISTA	RUA MARIA M.T.TAVIAN	57	2	10	2
55520	JARDIM BELA VISTA	RUA ANGELO TAVIAN	62	2	11	2
55530	JARDIM BELA VISTA	RUA MARIA M.T.TAVIAN	67	2	12	2
55540	JARDIM BELA VISTA	RUA ANGELO TAVIAN	72	2	13	2
55550	JARDIM BELA VISTA	RUA MARIA M.T.TAVIAN	77	2	14	2
55560	JARDIM BELA VISTA	RUA ANGELO TAVIAN	82	2	15	2
55570	JARDIM BELA VISTA	RUA MARIA M.T.TAVIAN	87	2	16	2
55580	JARDIM BELA VISTA	RUA ANGELO TAVIAN	92	2	17	2
55590	JARDIM BELA VISTA	RUA MARIA M.T.TAVIAN	97	2	18	2
55600	JARDIM BELA VISTA	RUA ANGELO TAVIAN	102	2	19	2
55610	JARDIM BELA VISTA	RUA MARIA M.T.TAVIAN	107	2	20	2
55620	JARDIM BELA VISTA	RUA MADRE TEREZA DE CALCUTA	105	2	21	2
55630	JARDIM BELA VISTA	RUA MADRE TEREZA DE CALCUTA	95	2	22	2
55640	JARDIM BELA VISTA	RUA MADRE TEREZA DE CALCUTA	85	2	23	2
55650	JARDIM BELA VISTA	RUA MADRE TEREZA DE CALCUTA	75	2	24	2
55660	JARDIM BELA VISTA	RUA BRASIL	1528	3	1	2
55670	JARDIM BELA VISTA	RUA BRASIL	1518	3	2	2
55680	JARDIM BELA VISTA	RUA MARIA M.T.TAVIAN	38	3	3	2
55690	JARDIM BELA VISTA	RUA MARIA M.T.TAVIAN	48	3	4	2

55700	JARDIM BELA VISTA	RUA MARIA M.T.TAVIAN	58	3	5	2
55710	JARDIM BELA VISTA	RUA MARIA M.T.TAVIAN	68	3	6	2
55720	JARDIM BELA VISTA	RUA MARIA M.T.TAVIAN	78	3	7	2
55730	JARDIM BELA VISTA	RUA MARIA M.T.TAVIAN	88	3	8	2
55740	JARDIM BELA VISTA	RUA MARIA M.T.TAVIAN	98	3	9	2
55750	JARDIM BELA VISTA	RUA MADRE TEREZA DE CALCUTA	65	3	10	2
55760	JARDIM BELA VISTA	RUA MADRE TEREZA DE CALCUTA	55	3	11	2
55770	JARDIM BELA VISTA	RUA ANGELO TAVIAN	113	4	1	2
55780	JARDIM BELA VISTA	RUA ANGELO TAVIAN	123	4	2	2
55790	JARDIM BELA VISTA	RUA ANGELO TAVIAN	133	4	3	2
55800	JARDIM BELA VISTA	RUA ANGELO TAVIAN	143	4	4	2
55810	JARDIM BELA VISTA	RUA ANGELO TAVIAN	153	4	5	2
55820	JARDIM BELA VISTA	RUA ANGELO TAVIAN	163	4	6	2
55830	JARDIM BELA VISTA	RUA ANGELO TAVIAN	173	4	7	2
55850	JARDIM BELA VISTA	RUA PRINCESA DIANA	193	4	9	2
55860	JARDIM BELA VISTA	RUA PRINCESA DIANA	183	4	10	2
55870	JARDIM BELA VISTA	RUA MADRE TEREZA DE CALCUTA	100	5	1	2
55880	JARDIM BELA VISTA	RUA MADRE TEREZA DE CALCUTA	90	5	2	2
55890	JARDIM BELA VISTA	RUA MADRE TEREZA DE CALCUTA	80	5	3	2
55900	JARDIM BELA VISTA	RUA MADRE TEREZA DE CALCUTA	70	5	4	2
55910	JARDIM BELA VISTA	RUA ANGELO TAVIAN	112	5	5	2
55920	JARDIM BELA VISTA	RUA MARIA M.T.TAVIAN	117	5	6	2
55930	JARDIM BELA VISTA	RUA ANGELO TAVIAN	122	5	7	2
55940	JARDIM BELA VISTA	RUA MARIA M.T.TAVIAN	127	5	8	2
55950	JARDIM BELA VISTA	RUA ANGELO TAVIAN	132	5	9	2
55960	JARDIM BELA VISTA	RUA MARIA M.T.TAVIAN	137	5	10	2
Numero do Cadastro	Codigo do Bairro	Cod. Logradouro	Numero do Imovel	Quadra	Lote	Setor
55970	JARDIM BELA VISTA	RUA ANGELO TAVIAN	142	5	11	2
55980	JARDIM BELA VISTA	RUA MARIA M.T.TAVIAN	147	5	12	2
55990	JARDIM BELA VISTA	RUA ANGELO TAVIAN	152	5	13	2
56000	JARDIM BELA VISTA	RUA MARIA M.T.TAVIAN	157	5	14	2
56010	JARDIM BELA VISTA	RUA ANGELO TAVIAN	162	5	15	2
56020	JARDIM BELA VISTA	RUA MARIA M.T.TAVIAN	167	5	16	2
56030	JARDIM BELA VISTA	RUA PRINCESA DIANA	173	5	17	2
56040	JARDIM BELA VISTA	RUA PRINCESA DIANA	163	5	18	2
56050	JARDIM BELA VISTA	RUA PRINCESA DIANA	153	5	19	2
56060	JARDIM BELA VISTA	RUA PRINCESA DIANA	143	5	20	2
56070	JARDIM BELA VISTA	RUA MADRE TEREZA DE CALCUTA	60	6	1	2
56080	JARDIM BELA VISTA	RUA MADRE TEREZA DE CALCUTA	50	6	2	2
56090	JARDIM BELA VISTA	RUA MARIA M.T.TAVIAN	108	6	3	2
56100	JARDIM BELA VISTA	RUA MARIA M.T.TAVIAN	118	6	4	2
56110	JARDIM BELA VISTA	RUA MARIA M.T.TAVIAN	128	6	5	2
56120	JARDIM BELA VISTA	RUA MARIA M.T.TAVIAN	138	6	6	2
56130	JARDIM BELA VISTA	RUA MARIA M.T.TAVIAN	148	6	7	2
56140	JARDIM BELA VISTA	RUA MARIA M.T.TAVIAN	158	6	8	2
56150	JARDIM BELA VISTA	RUA PRINCESA DIANA	153	6	9	2
56160	JARDIM BELA VISTA	RUA PRINCESA DIANA	123	6	10	2
56170	JARDIM BELA VISTA	RUA PRINCESA DIANA	180	7	1	2
56180	JARDIM BELA VISTA	RUA PRINCESA DIANA	170	7	2	2
56190	JARDIM BELA VISTA	RUA PRINCESA DIANA	160	7	3	2
56200	JARDIM BELA VISTA	RUA PRINCESA DIANA	150	7	4	2
56210	JARDIM BELA VISTA	RUA PRINCESA DIANA	140	7	5	2
56220	JARDIM BELA VISTA	RUA PRINCESA DIANA	130	7	6	2
56230	JARDIM BELA VISTA	RUA MARIA M.T.TAVIAN	187	7	7	2
56240	JARDIM BELA VISTA	RUA MARIA M.T.TAVIAN	177	7	8	2
56250	JARDIM BELA VISTA	RUA MARIA M.T.TAVIAN	168	8	1	2
56260	JARDIM BELA VISTA	RUA PRINCESA DIANA	100	8	2	2
56270	JARDIM BELA VISTA	RUA MARIA M.T.TAVIAN	178	8	3	2
56280	JARDIM BELA VISTA	RUA MARIA M.T.TAVIAN	188	8	4	2
56290	JARDIM BELA VISTA	RUA MARIA M.T.TAVIAN	198	8	5	2
56300	CENTRO	RUA JULIO SANTANA	79	75	16	2
56310	CONJ.HAB.D.SIDONIA B.JONASSON	RUA NELSON RODRIGUES BORGES JU	92	10	1	2
56320	CONJ.HAB.D.SIDONIA B.JONASSON	RUA D.NAIR LUNARDELLI RAMOS	240	10	11	2
56330	CONJ.HAB.D.SIDONIA B.JONASSON	RUA D.NAIR LUNARDELLI RAMOS	266	10	12	2
56340	CONJ.HAB.D.SIDONIA B.JONASSON	RUA D.NAIR LUNARDELLI RAMOS	286	10	13	2
56350	CONJ.HAB.D.SIDONIA B.JONASSON	RUA BRASIL	1766	10	14	2
56360	CONJ.HAB.D.SIDONIA B.JONASSON	RUA BRASIL	1756	10	15	2
56370	CONJ.HAB.D.SIDONIA B.JONASSON	RUA BRASIL	1746	10	16	2
56380	CONJ.HAB.D.SIDONIA B.JONASSON	RUA BRASIL	1736	10	17	2
56390	CONJ.HAB.D.SIDONIA B.JONASSON	RUA BRASIL	1726	10	18	2
56400	CONJ.HAB.D.SIDONIA B.JONASSON	RUA NELSON RODRIGUES BORGES JU	33	10	19	2
56410	CONJ.HAB.D.SIDONIA B.JONASSON	RUA NELSON RODRIGUES BORGES JU	43	10	20	2
Numero do Cadastro	Codigo do Bairro	Cod. Logradouro	Numero do Imovel	Quadra	Lote	Setor
56420	CONJ.HAB.D.SIDONIA B.JONASSON	RUA NELSON RODRIGUES BORGES JU	53	10	21	2
56430	CONJ.HAB.D.SIDONIA B.JONASSON	RUA NELSON RODRIGUES BORGES JU	63	10	22	2
56440	CONJ.HAB.D.SIDONIA B.JONASSON	RUA NELSON RODRIGUES BORGES JU	75	10	23	2
56450	CONJ.HAB.D.SIDONIA B.JONASSON	RUA NELSON RODRIGUES BORGES JU	87	10	24	2
56460	CONJ.HAB.D.SIDONIA B.JONASSON	RUA BRASIL	0	10	25	2
56470	CONJ.HAB.D.SIDONIA B.JONASSON	RUA BRASIL	1680	10	26	2
56480	CONJ.HAB.D.SIDONIA B.JONASSON	RUA BRASIL	1670	10	27	2
56490	CONJ.HAB.D.SIDONIA B.JONASSON	RUA NELSON RODRIGUES BORGES JU	24	10	28	2
56500	CONJ.HAB.D.SIDONIA B.JONASSON	RUA NELSON RODRIGUES BORGES JU	36	10	29	2
56510	CONJ.HAB.D.SIDONIA B.JONASSON	RUA NELSON RODRIGUES BORGES JU	48	10	30	2
56520	CONJ.HAB.D.SIDONIA B.JONASSON	RUA NELSON RODRIGUES BORGES JU	60	10	31	2
56530	CONJ.HAB.D.SIDONIA B.JONASSON	RUA NELSON RODRIGUES BORGES JU	72	10	32	2
56540	CONJ.HAB.D.SIDONIA B.JONASSON	RUA NELSON RODRIGUES BORGES JU	82	10	33	2
56550	VILA IGUACU	RUA ARTIUR INACIO NUNES	26	7	77	2
56560	CENTRO	RUA AVENIDA PRIMAVERA	104	75	6	2
56570	CENTRO	RUA AVENIDA PRIMAVERA	96	75	6	2

56580	CENTRO	RUA AVENIDA PRIMAVERA	84	75	6	2
56590	CENTRO	RUA AVENIDA PRIMAVERA	76	75	6	2
57050	JARDIM METROPOLE	RUA VER. ANTONIO RBBELATTO	51	0	5	2
57060	CENTRO	RUA RIO DE JANEIRO	916	70	12	2
57070	CENTRO	RUA RIO DE JANEIRO	922	70	12	2
57080	CENTRO	RUA RIO DE JANEIRO	928	70	12	2
57110	JARDIM METROPOLE	RUA BRASIL	0	0	11	2
57120	VILA IGUACU	RUA EDUARDO BENTO LOPES	44	7	78	2
57130	VILA IGUACU	RUA ARTHUR INACIO NUNES	34	7	78	2
57140	VILA IGUACU	RUA ARTHUR INACIO NUNES	30	7	78	2
57190	CENTRO	RUA NELSON GRELLET	66	100	2	2
57200	JARDIM METROPOLE	RUA BRASIL	1498	0	11	2
57210	CENTRO	RUA RIO DE JANEIRO	1069	71	5	2
57220	CENTRO	RUA RIO DE JANEIRO	1077	71	5	2
59240	CENTRO	RUA DOMINGOS MIGNACA NETTO	65	58	15	2
59250	CENTRO	RUA GUANABARA	532	56	20	2
59270	JARDIM METROPOLE	RUA HETTOR CELESTINO TEIXEIRA	0	1	20	2
59280	CENTRO	AV. ANTONIO FERNANDES	0	100	2	2
59290	CENTRO	RUA NELSON GRELLET	86	100	3	2
59310	VILA IGUACU		0	1	A	2
59320	VILA IGUACU		0	1	B	2
59330	VILA IGUACU		0	1	C	2
59340	VILA IGUACU	RUA BENEDITO BALBINO OLIVEIRA	41	1	D	2
59350	VILA IGUACU	RUA BENEDITO BALBINO OLIVEIRA	41	1	E	2
59360	VILA IGUACU	RUA EDMUNDO CARVALHO	31	1	F	2
59370	VILA IGUACU	RUA EDMUNDO CARVALHO	31	1	G	2
59380	VILA IGUACU	RUA EDMUNDO CARVALHO	21	1	H	2
59390	VILA IGUACU	RUA EDMUNDO CARVALHO	21	1	I	2
59400	VILA IGUACU		0	1	J	2
Numero do Cadastro	Codigo do Bairro	Cod. Logradouro	Numero do Imovel	Quadra	Lote	Setor
59410	VILA IGUACU		0	1	K	2
59420	VILA IGUACU		0	1	L	2
59430	VILA IGUACU		0	1	M	2
59440	VILA IGUACU		0	1		2
59450	VILA IGUACU		0	1		2
59460	VILA IGUACU		0	1		2
59470	VILA IGUACU		0	1	2	2
59480	VILA IGUACU		0	1	2	2
59490	VILA IGUACU	RUA CLAUDIO R. WIEDERKEHR	25	5	8	2
59500	VILA IGUACU	RUA CLAUDIO R. WIEDERKEHR	35	5	8	2
59510	VILA IGUACU	RUA CLAUDIO R. WIEDERKEHR	45	5	8	2
59520	VILA IGUACU	RUA CLAUDIO R. WIEDERKEHR	55	5	8	2
59530	VILA IGUACU	RUA BENEDITA APARECIDA DE SOUZ	26	5	8	2
59540	VILA IGUACU	RUA BENEDITA APARECIDA DE SOUZ	34	5	8	2
59550	VILA IGUACU	RUA BENEDITA APARECIDA DE SOUZ	42	0	8	2
59560	VILA IGUACU	RUA BENEDITA APARECIDA DE SOUZ	48	5	8	2
59570	VILA IGUACU	RUA BENEDITA APARECIDA DE SOUZ	54	5	8	2
59580	VILA IGUACU	RUA BENEDITA APARECIDA DE SOUZ	60	5	8	2
59590	VILA IGUACU	RUA BENEDITA APARECIDA DE SOUZ	66	5	8	2
59600	VILA IGUACU	RUA BENEDITA APARECIDA DE SOUZ	72	5	8	2
59610	VILA IGUACU	RUA MAURO MOLINA	560	5	8	2
59620	VILA IGUACU	RUA MAURO MOLINA	554	5	8	2
59630	CENTRO	RUA MAURO MOLINA	548	5	8	2
59640	VILA IGUACU	RUA MAURO MOLINA	542	5	8	2
59650	VILA IGUACU	RUA MAURO MOLINA	536	5	8	2
59660	VILA IGUACU	RUA MAURO MOLINA	530	5	8	2
59670	VILA IGUACU	RUA MAURO MOLINA	524	5	8	2
59680	CENTRO	RUA MAURO MOLINA	518	5	8	2
59690	VILA IGUACU	RUA MAURO MOLINA	512	5	8	2
59700	VILA IGUACU	RUA BENEDITA APARECIDA DE SOUZ	0	5	8	2
59720	VILA IGUACU		0	5	8	2
59730	VILA IGUACU		0	6	A	2
59740	VILA IGUACU		0	6	B	2
59750	VILA IGUACU		0	6	C	2
59760	VILA IGUACU		0	6	D	2
59770	VILA IGUACU		0	6	E	2
59780	VILA IGUACU		0	6	F	2
59790	VILA IGUACU		0	6	G	2
59800	VILA IGUACU		0	6	H	2
59810	VILA IGUACU		0	6	I	2
59820	VILA IGUACU		0	6	J	2
59830	VILA IGUACU		0	6	K	2
59840	VILA IGUACU		0	6	L	2
59850	VILA IGUACU		0	6	M	2
59860	VILA IGUACU		0	6	N	2
Numero do Cadastro	Codigo do Bairro	Cod. Logradouro	Numero do Imovel	Quadra	Lote	Setor
60000	JARDIM SAO MIGUEL	RUA RIO GRANDE DO SUL	1962	1	1	2
60010	JARDIM SAO MIGUEL	RUA RIO GRANDE DO SUL	1954	1	2	2
60020	JARDIM SAO MIGUEL	RUA RIO GRANDE DO SUL	1946	1	3	2
60030	JARDIM SAO MIGUEL	RUA RIO GRANDE DO SUL	1938	1	4	2
60040	JARDIM SAO MIGUEL	RUA RIO GRANDE DO SUL	1930	1	5	2
60050	JARDIM SAO MIGUEL	RUA RIO GRANDE DO SUL	1922	1	6	2
60060	JARDIM SAO MIGUEL	RUA RIO GRANDE DO SUL	1914	1	7	2
60070	JARDIM SAO MIGUEL	RUA RIO GRANDE DO SUL	1906	1	8	2
60080	JARDIM SAO MIGUEL	RUA RIO GRANDE DO SUL	1898	1	9	2
60090	JARDIM SAO MIGUEL	RUA RIO GRANDE DO SUL	1890	1	10	2
60100	JARDIM SAO MIGUEL	RUA RIO GRANDE DO SUL	1882	1	11	2
60110	JARDIM SAO MIGUEL	RUA RIO GRANDE DO SUL	1874	1	12	2
60120	JARDIM SAO MIGUEL	RUA RIO GRANDE DO SUL	1866	1	13	2

60130	JARDIM SAO MIGUEL	RUA RIO GRANDE DO SUL	1858	1	14	2
60140	JARDIM SAO MIGUEL	RUA RIO GRANDE DO SUL	1850	1	15	2
60150	JARDIM SAO MIGUEL	RUA ANTONIO CABRERA	11	1	16	2
60160	JARDIM SAO MIGUEL	RUA ANTONIO CABRERA	21	1	17	2
60170	JARDIM SAO MIGUEL	RUA ANTONIO CABRERA	31	1	18	2
60180	JARDIM SAO MIGUEL	RUA ANTONIO CABRERA	41	1	19	2
60190	JARDIM SAO MIGUEL	RUA ANTONIO CABRERA	51	1	20	2
60200	JARDIM SAO MIGUEL	RUA ANTONIO CABRERA	61	1	21	2
60210	JARDIM SAO MIGUEL	RUA ANTONIO CABRERA	71	1	22	2
60220	JARDIM SAO MIGUEL	RUA ANTONIO CABRERA	81	1	23	2
60230	JARDIM SAO MIGUEL	RUA ANTONIO CABRERA	91	1	24	2
60240	JARDIM SAO MIGUEL	RUA ANTONIO CABRERA	101	1	25	2
60250	JARDIM SAO MIGUEL	RUA ANTONIO CABRERA	111	1	26	2
60260	JARDIM SAO MIGUEL	RUA ANTONIO CABRERA	121	1	27	2
60270	JARDIM SAO MIGUEL	RUA ANTONIO CABRERA	131	1	28	2
60280	JARDIM SAO MIGUEL	RUA ANTONIO CABRERA	141	1	29	2
60290	JARDIM SAO MIGUEL	RUA ANTONIO CABRERA	151	1	30	2
60300	JARDIM SAO MIGUEL	RUA ANTONIO CABRERA	480	2	1	2
60310	JARDIM SAO MIGUEL	RUA ANTONIO CABRERA	470	2	2	2
60320	JARDIM SAO MIGUEL	RUA ANTONIO CABRERA	460	2	3	2
60330	JARDIM SAO MIGUEL	RUA ANTONIO CABRERA	450	2	4	2
60340	JARDIM SAO MIGUEL	RUA ANTONIO CABRERA	440	2	5	2
60350	JARDIM SAO MIGUEL	RUA ANTONIO CABRERA	430	2	6	2
60360	JARDIM SAO MIGUEL	RUA ANTONIO CABRERA	420	2	7	2
60370	JARDIM SAO MIGUEL	RUA ANTONIO CABRERA	410	2	8	2
60380	JARDIM SAO MIGUEL	RUA ANTONIO CABRERA	400	2	9	2
60390	JARDIM SAO MIGUEL	RUA ANTONIO CABRERA	390	2	10	2
60400	JARDIM SAO MIGUEL	RUA ANTONIO CABRERA	380	2	11	2
60410	JARDIM SAO MIGUEL	RUA ANTONIO CABRERA	370	2	12	2
60420	JARDIM SAO MIGUEL	RUA ANTONIO CABRERA	360	2	13	2
60430	JARDIM SAO MIGUEL	RUA ANTONIO CABRERA	350	2	14	2
60440	JARDIM SAO MIGUEL	RUA ANTONIO CABRERA	340	2	15	2
Numero do Cadastro	Codigo do Bairro	Cod. Logradouro	Numero do Imovel	Quadra	Lote	Setor
60450	JARDIM SAO MIGUEL	RUA FRANCISCO BORBA	671	2	16	2
60460	JARDIM SAO MIGUEL	RUA FRANCISCO BORBA	681	2	17	2
60470	JARDIM SAO MIGUEL	RUA FRANCISCO BORBA	691	2	18	2
60480	JARDIM SAO MIGUEL	RUA FRANCISCO BORBA	701	2	19	2
60490	JARDIM SAO MIGUEL	RUA FRANCISCO BORBA	711	2	20	2
60510	JARDIM SAO MIGUEL	RUA FRANCISCO BORBA	731	2	22	2
60520	JARDIM SAO MIGUEL	RUA FRANCISCO BORBA	741	2	23	2
60530	JARDIM SAO MIGUEL	RUA FRANCISCO BORBA	751	2	24	2
60540	JARDIM SAO MIGUEL	RUA FRANCISCO BORBA	761	2	25	2
60550	JARDIM SAO MIGUEL	RUA FRANCISCO BORBA	771	2	26	2
60560	JARDIM SAO MIGUEL	RUA FRANCISCO BORBA	781	2	27	2
60570	JARDIM SAO MIGUEL	RUA FRANCISCO BORBA	791	2	28	2
60580	JARDIM SAO MIGUEL	RUA FRANCISCO BORBA	801	2	29	2
60590	JARDIM SAO MIGUEL	RUA FRANCISCO BORBA	811	2	30	2
60600	JARDIM SAO MIGUEL	RUA FRANCISCO BORBA	1130	3	1	2
60610	JARDIM SAO MIGUEL	RUA FRANCISCO BORBA	1120	3	2	2
60620	JARDIM SAO MIGUEL	RUA FRANCISCO BORBA	1110	3	3	2
60630	JARDIM SAO MIGUEL	RUA FRANCISCO BORBA	1100	3	4	2
60640	JARDIM SAO MIGUEL	RUA FRANCISCO BORBA	1090	3	5	2
60650	JARDIM SAO MIGUEL	RUA FRANCISCO BORBA	1080	3	6	2
60660	JARDIM SAO MIGUEL	RUA FRANCISCO BORBA	1070	3	7	2
60670	JARDIM SAO MIGUEL	RUA FRANCISCO BORBA	1060	3	8	2
60680	JARDIM SAO MIGUEL	RUA FRANCISCO BORBA	1050	3	9	2
60690	JARDIM SAO MIGUEL	RUA FRANCISCO BORBA	1040	3	10	2
60700	JARDIM SAO MIGUEL	RUA FRANCISCO BORBA	1030	3	11	2
60710	JARDIM SAO MIGUEL	RUA FRANCISCO BORBA	1020	3	12	2
60720	JARDIM SAO MIGUEL	RUA FRANCISCO BORBA	1010	3	13	2
60730	JARDIM SAO MIGUEL	RUA FRANCISCO BORBA	1000	3	14	2
60740	JARDIM SAO MIGUEL	RUA FRANCISCO BORBA	990	3	15	2
60750	JARDIM SAO MIGUEL	RUA DOMINGOS SPIRANDELLI	275	3	16	2
60760	JARDIM SAO MIGUEL	RUA ANTONIO DE OLIVEIRA	1321	3	17	2
60770	JARDIM SAO MIGUEL	RUA ANTONIO DE OLIVEIRA	1331	3	18	2
60780	JARDIM SAO MIGUEL	RUA ANTONIO DE OLIVEIRA	1341	3	19	2
60790	JARDIM SAO MIGUEL	RUA ANTONIO DE OLIVEIRA	1351	3	20	2
60800	JARDIM SAO MIGUEL	RUA ANTONIO DE OLIVEIRA	1361	3	21	2
60810	JARDIM SAO MIGUEL	RUA ANTONIO DE OLIVEIRA	1371	3	22	2
60820	JARDIM SAO MIGUEL	RUA ANTONIO DE OLIVEIRA	1381	3	23	2
60840	JARDIM SAO MIGUEL	RUA ANTONIO DE OLIVEIRA	1401	3	25	2
60850	JARDIM SAO MIGUEL	RUA ANTONIO DE OLIVEIRA	1411	3	26	2
60860	JARDIM SAO MIGUEL	RUA ANTONIO DE OLIVEIRA	1421	3	27	2
60870	JARDIM SAO MIGUEL	RUA ANTONIO DE OLIVEIRA	1431	3	28	2
60880	JARDIM SAO MIGUEL	RUA ANTONIO DE OLIVEIRA	1441	3	29	2
60890	JARDIM SAO MIGUEL	RUA ANTONIO DE OLIVEIRA	1451	3	30	2
60900	JARDIM SAO MIGUEL	RUA ANTONIO DE OLIVEIRA	1461	3	31	2
60910	JARDIM SAO MIGUEL	RUA ANTONIO DE OLIVEIRA	1690	4	1	2

Numero do Cadastro	Codigo do Bairro	Cod. Logradouro	Numero do Imovel	Quadra	Lote	Setor
60920	JARDIM SAO MIGUEL	RUA ANTONIO DE OLIVEIRA	1680	4	2	2
60930	JARDIM SAO MIGUEL	RUA ANTONIO DE OLIVEIRA	1670	4	3	2
60940	JARDIM SAO MIGUEL	RUA ANTONIO DE OLIVEIRA	1660	4	4	2
60950	JARDIM SAO MIGUEL	RUA ANTONIO DE OLIVEIRA	1650	4	5	2
60960	JARDIM SAO MIGUEL	RUA ANTONIO DE OLIVEIRA	1640	4	6	2
60970	JARDIM SAO MIGUEL	RUA ANTONIO DE OLIVEIRA	1630	4	7	2
60980	JARDIM SAO MIGUEL	RUA ANTONIO DE OLIVEIRA	1620	4	8	2

60990	JARDIM SAO MIGUEL	RUA ANTONIO DE OLIVEIRA	1610	4	9	2
61000	JARDIM SAO MIGUEL	RUA ANTONIO DE OLIVEIRA	1600	4	10	2
61010	JARDIM SAO MIGUEL	RUA ANTONIO DE OLIVEIRA	1590	4	11	2
61020	JARDIM SAO MIGUEL	RUA ANTONIO DE OLIVEIRA	1580	4	12	2
61030	JARDIM SAO MIGUEL	RUA ANTONIO DE OLIVEIRA	1570	4	13	2
61040	JARDIM SAO MIGUEL	RUA ANTONIO DE OLIVEIRA	1560	4	14	2
61050	JARDIM SAO MIGUEL	RUA ANTONIO DE OLIVEIRA	1550	4	15	2
61060	JARDIM SAO MIGUEL	RUA DOMINGOS SPIRANDELLI	315	4	16	2
61070	JARDIM SAO MIGUEL	RUA ARNALDO CANSANCAO ACCIOLY	1881	4	17	2
61080	JARDIM SAO MIGUEL	RUA ARNALDO CANSANCAO ACCIOLY	1891	4	18	2
61090	JARDIM SAO MIGUEL	RUA ARNALDO CANSANCAO ACCIOLY	1901	4	19	2
61100	JARDIM SAO MIGUEL	RUA ARNALDO CANSANCAO ACCIOLY	1911	4	20	2
61120	JARDIM SAO MIGUEL	RUA ARNALDO CANSANCAO ACCIOLY	1931	4	22	2
61130	JARDIM SAO MIGUEL	RUA ARNALDO CANSANCAO ACCIOLY	1941	4	23	2
61140	JARDIM SAO MIGUEL	RUA ARNALDO CANSANCAO ACCIOLY	1951	4	24	2
61150	JARDIM SAO MIGUEL	RUA ARNALDO CANSANCAO ACCIOLY	1961	4	25	2
61160	JARDIM SAO MIGUEL	RUA ARNALDO CANSANCAO ACCIOLY	1971	4	26	2
61170	JARDIM SAO MIGUEL	RUA ARNALDO CANSANCAO ACCIOLY	1981	4	27	2
61180	JARDIM SAO MIGUEL	RUA ARNALDO CANSANCAO ACCIOLY	1991	4	28	2
61190	JARDIM SAO MIGUEL	RUA ARNALDO CANSANCAO ACCIOLY	2001	4	29	2
61200	JARDIM SAO MIGUEL	RUA ARNALDO CANSANCAO ACCIOLY	2011	4	30	2
61210	JARDIM SAO MIGUEL	RUA ARNALDO CANSANCAO ACCIOLY	2021	4	31	2
61220	JARDIM SAO MIGUEL	RUA ARNALDO CANSANCAO ACCIOLY	2370	5	1	2
61230	JARDIM SAO MIGUEL	RUA ARNALDO CANSANCAO ACCIOLY	2360	5	2	2
61240	JARDIM SAO MIGUEL	RUA ARNALDO CANSANCAO ACCIOLY	2350	5	3	2
61250	JARDIM SAO MIGUEL	RUA ARNALDO CANSANCAO ACCIOLY	2340	5	4	2
61260	JARDIM SAO MIGUEL	RUA ARNALDO CANSANCAO ACCIOLY	2330	5	5	2
61270	JARDIM SAO MIGUEL	RUA ARNALDO CANSANCAO ACCIOLY	2320	5	6	2
61280	JARDIM SAO MIGUEL	RUA ARNALDO CANSANCAO ACCIOLY	2310	5	7	2
61290	JARDIM SAO MIGUEL	RUA ARNALDO CANSANCAO ACCIOLY	2300	5	8	2
61300	JARDIM SAO MIGUEL	RUA ARNALDO CANSANCAO ACCIOLY	2290	5	9	2
61310	JARDIM SAO MIGUEL	RUA ARNALDO CANSANCAO ACCIOLY	2280	5	10	2
61320	JARDIM SAO MIGUEL	RUA ARNALDO CANSANCAO ACCIOLY	2270	5	11	2
61330	JARDIM SAO MIGUEL	RUA ARNALDO CANSANCAO ACCIOLY	2260	5	12	2
61340	JARDIM SAO MIGUEL	RUA ARNALDO CANSANCAO ACCIOLY	2250	5	13	2
61360	JARDIM SAO MIGUEL	RUA ARNALDO CANSANCAO ACCIOLY	2230	5	15	2
61370	JARDIM SAO MIGUEL	RUA ARNALDO CANSANCAO ACCIOLY	2220	5	16	2
61380	JARDIM SAO MIGUEL	RUA ANGELO DEMORI	2561	5	17	2
Numero do Cadastro	Codigo do Bairro	Cod. Logradouro	Numero do Imovel	Quadra	Lote	Setor
61390	JARDIM SAO MIGUEL	RUA ANGELO DEMORI	2571	5	18	2
61400	JARDIM SAO MIGUEL	RUA ANGELO DEMORI	2581	5	19	2
61410	JARDIM SAO MIGUEL	RUA ANGELO DEMORI	2591	5	20	2
61420	JARDIM SAO MIGUEL	RUA ANGELO DEMORI	2601	5	21	2
61430	JARDIM SAO MIGUEL	RUA ANGELO DEMORI	2611	5	22	2
61440	JARDIM SAO MIGUEL	RUA ANGELO DEMORI	2621	5	23	2
61450	JARDIM SAO MIGUEL	RUA ANGELO DEMORI	2631	5	24	2
61460	JARDIM SAO MIGUEL	RUA ANGELO DEMORI	2641	5	25	2
61470	JARDIM SAO MIGUEL	RUA ANGELO DEMORI	2651	5	26	2
61480	JARDIM SAO MIGUEL	RUA ANGELO DEMORI	2661	5	27	2
61490	JARDIM SAO MIGUEL	RUA ANGELO DEMORI	2671	5	28	2
61500	JARDIM SAO MIGUEL	RUA ANGELO DEMORI	2681	5	29	2
61510	JARDIM SAO MIGUEL	RUA ANGELO DEMORI	2691	5	30	2
61520	JARDIM SAO MIGUEL	RUA ANGELO DEMORI	2701	5	31	2
61530	JARDIM SAO MIGUEL	RUA ANGELO DEMORI	2711	5	32	2
61540	JARDIM SAO MIGUEL	RUA ANGELO DEMORI	3050	6	1	2
61550	JARDIM SAO MIGUEL	RUA ANGELO DEMORI	3040	6	2	2
61560	JARDIM SAO MIGUEL	RUA ANGELO DEMORI	3030	6	3	2
61570	JARDIM SAO MIGUEL	RUA ANGELO DEMORI	3020	6	4	2
61580	JARDIM SAO MIGUEL	RUA ANGELO DEMORI	3010	6	5	2
61590	JARDIM SAO MIGUEL	RUA ANGELO DEMORI	3000	6	6	2
61600	JARDIM SAO MIGUEL	RUA ANGELO DEMORI	2990	6	7	2
61610	JARDIM SAO MIGUEL	RUA ANGELO DEMORI	2980	6	8	2
61620	JARDIM SAO MIGUEL	RUA ANGELO DEMORI	2970	6	9	2
61630	JARDIM SAO MIGUEL	RUA ANGELO DEMORI	2960	6	10	2
61640	JARDIM SAO MIGUEL	RUA ANGELO DEMORI	2950	6	11	2
61650	JARDIM SAO MIGUEL	RUA ANGELO DEMORI	2940	6	12	2
61660	JARDIM SAO MIGUEL	RUA ANGELO DEMORI	2930	6	13	2
61670	JARDIM SAO MIGUEL	RUA ANGELO DEMORI	2920	6	14	2
61680	JARDIM SAO MIGUEL	RUA ANGELO DEMORI	2910	6	15	2
61690	JARDIM SAO MIGUEL	RUA ANGELO DEMORI	2900	6	16	2
61700	JARDIM SAO MIGUEL	RUA DOMINGOS SPIRANDELLI	355	6	17	2
61710	JARDIM SAO MIGUEL	RUA OLIMPIO PAULO DA SILVA	3251	6	18	2
61720	JARDIM SAO MIGUEL	RUA OLIMPIO PAULO DA SILVA	3261	6	19	2
61730	JARDIM SAO MIGUEL	RUA OLIMPIO PAULO DA SILVA	3271	6	20	2
61740	JARDIM SAO MIGUEL	RUA OLIMPIO PAULO DA SILVA	3281	6	21	2
61750	JARDIM SAO MIGUEL	RUA OLIMPIO PAULO DA SILVA	3291	6	22	2
61760	JARDIM SAO MIGUEL	RUA OLIMPIO PAULO DA SILVA	3301	6	23	2
61770	JARDIM SAO MIGUEL	RUA OLIMPIO PAULO DA SILVA	3311	6	24	2
61780	JARDIM SAO MIGUEL	RUA OLIMPIO PAULO DA SILVA	3321	6	25	2
61790	JARDIM SAO MIGUEL	RUA OLIMPIO PAULO DA SILVA	3331	6	26	2
61800	JARDIM SAO MIGUEL	RUA OLIMPIO PAULO DA SILVA	3341	6	27	2
61810	JARDIM SAO MIGUEL	RUA OLIMPIO PAULO DA SILVA	3351	6	28	2
61820	JARDIM SAO MIGUEL	RUA OLIMPIO PAULO DA SILVA	3361	6	29	2
61830	JARDIM SAO MIGUEL	RUA OLIMPIO PAULO DA SILVA	3371	6	30	2
Numero do Cadastro	Codigo do Bairro	Cod. Logradouro	Numero do Imovel	Quadra	Lote	Setor
61840	JARDIM SAO MIGUEL	RUA OLIMPIO PAULO DA SILVA	3381	6	31	2
61850	JARDIM SAO MIGUEL	RUA OLIMPIO PAULO DA SILVA	3391	6	32	2
61860	JARDIM SAO MIGUEL	RUA OLIMPIO PAULO DA SILVA	3401	6	33	2
61870	JARDIM SAO MIGUEL	RUA OLIMPIO PAULO DA SILVA	3740	7	1	2

61880	JARDIM SAO MIGUEL	RUA OLIMPIO PAULO DA SILVA	3730	7	2	2
61890	JARDIM SAO MIGUEL	RUA OLIMPIO PAULO DA SILVA	3720	7	3	2
61900	JARDIM SAO MIGUEL	RUA OLIMPIO PAULO DA SILVA	3710	7	4	2
61910	JARDIM SAO MIGUEL	RUA OLIMPIO PAULO DA SILVA	3700	7	5	2
61920	JARDIM SAO MIGUEL	RUA OLIMPIO PAULO DA SILVA	3690	7	6	2
61930	JARDIM SAO MIGUEL	RUA OLIMPIO PAULO DA SILVA	3680	7	7	2
61940	JARDIM SAO MIGUEL	RUA OLIMPIO PAULO DA SILVA	3670	7	8	2
61950	JARDIM SAO MIGUEL	RUA OLIMPIO PAULO DA SILVA	3660	7	9	2
61960	JARDIM SAO MIGUEL	RUA OLIMPIO PAULO DA SILVA	3650	7	10	2
61970	JARDIM SAO MIGUEL	RUA OLIMPIO PAULO DA SILVA	3640	7	11	2
61980	JARDIM SAO MIGUEL	RUA OLIMPIO PAULO DA SILVA	3630	7	12	2
61990	JARDIM SAO MIGUEL	RUA OLIMPIO PAULO DA SILVA	3620	7	13	2
62000	JARDIM SAO MIGUEL	RUA OLIMPIO PAULO DA SILVA	3610	7	14	2
62010	JARDIM SAO MIGUEL	RUA OLIMPIO PAULO DA SILVA	3600	7	15	2
62020	JARDIM SAO MIGUEL	RUA OLIMPIO PAULO DA SILVA	3590	7	16	2
62030	JARDIM SAO MIGUEL	RUA VER.ODIVAR PEREIRA DONATO	3941	7	17	2
62040	JARDIM SAO MIGUEL	RUA VER.ODIVAR PEREIRA DONATO	3951	7	18	2
62050	JARDIM SAO MIGUEL	RUA VER.ODIVAR PEREIRA DONATO	3961	7	19	2
62060	JARDIM SAO MIGUEL	RUA VER.ODIVAR PEREIRA DONATO	3971	7	20	2
62070	JARDIM SAO MIGUEL	RUA VER.ODIVAR PEREIRA DONATO	3981	7	21	2
62080	JARDIM SAO MIGUEL	RUA VER.ODIVAR PEREIRA DONATO	3991	7	22	2
62090	JARDIM SAO MIGUEL	RUA VER.ODIVAR PEREIRA DONATO	4001	7	23	2
62100	JARDIM SAO MIGUEL	RUA VER.ODIVAR PEREIRA DONATO	4011	7	24	2
62110	JARDIM SAO MIGUEL	RUA VER.ODIVAR PEREIRA DONATO	4021	7	25	2
62120	JARDIM SAO MIGUEL	RUA VER.ODIVAR PEREIRA DONATO	4031	7	26	2
62130	JARDIM SAO MIGUEL	RUA VER.ODIVAR PEREIRA DONATO	4041	7	27	2
62140	JARDIM SAO MIGUEL	RUA VER.ODIVAR PEREIRA DONATO	4051	7	28	2
62150	JARDIM SAO MIGUEL	RUA VER.ODIVAR PEREIRA DONATO	4061	7	29	2
62160	JARDIM SAO MIGUEL	RUA VER.ODIVAR PEREIRA DONATO	4071	7	30	2
62170	JARDIM SAO MIGUEL	RUA VER.ODIVAR PEREIRA DONATO	4081	7	31	2
62180	JARDIM SAO MIGUEL	RUA VER.ODIVAR PEREIRA DONATO	4091	7	32	2
62190	JARDIM SAO MIGUEL	RUA VER.GERALDO MOREIRA DA SIL	0	31	0	2
62200	JARDIM SAO MIGUEL	RUA VER.ODIVAR PEREIRA DONATO	4360	8	1	2
62210	JARDIM SAO MIGUEL	RUA VER.ODIVAR PEREIRA DONATO	4350	8	2	2
62220	JARDIM SAO MIGUEL	RUA VER.ODIVAR PEREIRA DONATO	4340	8	3	2
62230	JARDIM SAO MIGUEL	RUA VER.ODIVAR PEREIRA DONATO	4330	8	4	2
62240	JARDIM SAO MIGUEL	RUA VER.ODIVAR PEREIRA DONATO	4320	8	5	2
62250	JARDIM SAO MIGUEL	RUA VER.ODIVAR PEREIRA DONATO	4310	8	6	2
62260	JARDIM SAO MIGUEL	RUA VER.ODIVAR PEREIRA DONATO	4300	8	7	2
62270	JARDIM SAO MIGUEL	RUA VER.ODIVAR PEREIRA DONATO	4290	8	8	2
62280	JARDIM SAO MIGUEL	RUA VER.ODIVAR PEREIRA DONATO	4280	8	9	2
Numero do Cadastro	Codigo do Bairro	Cod. Logradouro	Numero do Imovel	Quadra	Lote	Sector
62290	JARDIM SAO MIGUEL	RUA VER.ODIVAR PEREIRA DONATO	4270	8	10	2
62300	JARDIM SAO MIGUEL	RUA VER.ODIVAR PEREIRA DONATO	4260	8	11	2
62310	JARDIM SAO MIGUEL	RUA VER.ODIVAR PEREIRA DONATO	4250	8	12	2
62320	JARDIM SAO MIGUEL	RUA VER.ODIVAR PEREIRA DONATO	4240	8	13	2
62330	JARDIM SAO MIGUEL	RUA VER.ODIVAR PEREIRA DONATO	4230	8	14	2
62340	JARDIM SAO MIGUEL	RUA VER.ODIVAR PEREIRA DONATO	4220	8	15	2
62350	JARDIM SAO MIGUEL	RUA QUINTINO JOSE DA COSTA	0	8	16	2
62360	JARDIM SAO MIGUEL	RUA RODOVIA PR 170 - KM 70	0	31	1	2
62370	JARDIM SAO MIGUEL	RUA RODOVIA PR 170 - KM 70	0	31	2	2
62380	JARDIM SAO MIGUEL	RUA RODOVIA PR 170 - KM 70	0	31	3	2
62390	JARDIM SAO MIGUEL	RUA RODOVIA PR 170 - KM 70	0	31	4	2
62400	JARDIM SAO MIGUEL	RUA RODOVIA PR 170 - KM 70	0	31	5	2
62410	JARDIM SAO MIGUEL	RUA RODOVIA PR 170 - KM 70	0	31	6	2
62420	JARDIM SAO MIGUEL	RUA RODOVIA PR 170 - KM 70	0	31	7	2
62430	JARDIM SAO MIGUEL	RUA RODOVIA PR 170 - KM 70	0	31	8	2
62440	JARDIM SAO MIGUEL	RUA RODOVIA PR 170 - KM 70	0	31	9	2
62450	JARDIM SAO MIGUEL	RUA RODOVIA PR 170 - KM 70	0	31	10	2
62460	JARDIM SAO MIGUEL	RUA RODOVIA PR 170 - KM 70	0	31	11	2
62470	JARDIM SAO MIGUEL	RUA RIO GRANDE DO SUL	2058	12	1	2
62480	JARDIM SAO MIGUEL	RUA RIO GRANDE DO SUL	2050	12	2	2
62490	JARDIM SAO MIGUEL	RUA RIO GRANDE DO SUL	2042	12	3	2
62500	JARDIM SAO MIGUEL	RUA RIO GRANDE DO SUL	2034	12	4	2
62510	JARDIM SAO MIGUEL	RUA RIO GRANDE DO SUL	2026	12	5	2
62520	JARDIM SAO MIGUEL	RUA RIO GRANDE DO SUL	2018	12	6	2
62530	JARDIM SAO MIGUEL	RUA RIO GRANDE DO SUL	2010	12	7	2
62540	JARDIM SAO MIGUEL	RUA RIO GRANDE DO SUL	2002	12	8	2
62550	JARDIM SAO MIGUEL	RUA RIO GRANDE DO SUL	1994	12	9	2
62560	JARDIM SAO MIGUEL	RUA RIO GRANDE DO SUL	1986	12	10	2
62570	JARDIM SAO MIGUEL	RUA RIO GRANDE DO SUL	1978	12	11	2
62580	JARDIM SAO MIGUEL	RUA RIO GRANDE DO SUL	1970	12	12	2
62590	JARDIM SAO MIGUEL	RUA ANTONIO CABRERA	161	12	13	2
62600	JARDIM SAO MIGUEL	RUA ANTONIO CABRERA	171	12	14	2
62610	JARDIM SAO MIGUEL	RUA ANTONIO CABRERA	181	12	15	2
62620	JARDIM SAO MIGUEL	RUA ANTONIO CABRERA	191	12	16	2
62630	JARDIM SAO MIGUEL	RUA ANTONIO CABRERA	201	12	17	2
62640	JARDIM SAO MIGUEL	RUA ANTONIO CABRERA	211	12	18	2
62650	JARDIM SAO MIGUEL	RUA ANTONIO CABRERA	221	12	19	2
62660	JARDIM SAO MIGUEL	RUA ANTONIO CABRERA	231	12	20	2
62670	JARDIM SAO MIGUEL	RUA ANTONIO CABRERA	241	12	21	2
62680	JARDIM SAO MIGUEL	RUA ANTONIO CABRERA	251	12	22	2
62690	JARDIM SAO MIGUEL	RUA ANTONIO CABRERA	261	12	23	2
62700	JARDIM SAO MIGUEL	RUA ANTONIO CABRERA	271	12	24	2
62710	JARDIM SAO MIGUEL	RUA ANTONIO CABRERA	600	13	1	2
62720	JARDIM SAO MIGUEL	RUA ANTONIO CABRERA	590	13	2	2
62730	JARDIM SAO MIGUEL	RUA ANTONIO CABRERA	580	13	3	2
Numero do Cadastro	Codigo do Bairro	Cod. Logradouro	Numero do Imovel	Quadra	Lote	Sector
62740	JARDIM SAO MIGUEL	RUA ANTONIO CABRERA	570	13	4	2

62750	JARDIM SAO MIGUEL	RUA ANTONIO CABRERA	560	13	5	2
62760	JARDIM SAO MIGUEL	RUA ANTONIO CABRERA	550	13	6	2
62770	JARDIM SAO MIGUEL	RUA ANTONIO CABRERA	540	13	7	2
62780	JARDIM SAO MIGUEL	RUA ANTONIO CABRERA	530	13	8	2
62790	JARDIM SAO MIGUEL	RUA ANTONIO CABRERA	520	13	9	2
62800	JARDIM SAO MIGUEL	RUA ANTONIO CABRERA	510	13	10	2
62810	JARDIM SAO MIGUEL	RUA ANTONIO CABRERA	500	13	11	2
62820	JARDIM SAO MIGUEL	RUA ANTONIO CABRERA	490	13	12	2
62830	JARDIM SAO MIGUEL	RUA FRANCISCO BORBA	821	13	13	2
62840	JARDIM SAO MIGUEL	RUA FRANCISCO BORBA	831	13	14	2
62850	JARDIM SAO MIGUEL	RUA FRANCISCO BORBA	841	13	15	2
62860	JARDIM SAO MIGUEL	RUA FRANCISCO BORBA	851	13	16	2
62870	JARDIM SAO MIGUEL	RUA FRANCISCO BORBA	861	13	17	2
62880	JARDIM SAO MIGUEL	RUA FRANCISCO BORBA	871	13	18	2
62890	JARDIM SAO MIGUEL	RUA FRANCISCO BORBA	881	13	19	2
62900	JARDIM SAO MIGUEL	RUA FRANCISCO BORBA	891	13	20	2
62910	JARDIM SAO MIGUEL	RUA FRANCISCO BORBA	901	13	21	2
62920	JARDIM SAO MIGUEL	RUA FRANCISCO BORBA	911	13	22	2
62930	JARDIM SAO MIGUEL	RUA FRANCISCO BORBA	921	13	23	2
62940	JARDIM SAO MIGUEL	RUA FRANCISCO BORBA	931	13	24	2
62950	JARDIM SAO MIGUEL	RUA FRANCISCO BORBA	1250	14	1	2
62960	JARDIM SAO MIGUEL	RUA FRANCISCO BORBA	1240	14	2	2
62970	JARDIM SAO MIGUEL	RUA FRANCISCO BORBA	1230	14	3	2
62980	JARDIM SAO MIGUEL	RUA FRANCISCO BORBA	1220	14	4	2
62990	JARDIM SAO MIGUEL	RUA FRANCISCO BORBA	1210	14	5	2
63000	JARDIM SAO MIGUEL	RUA FRANCISCO BORBA	1200	14	6	2
63010	JARDIM SAO MIGUEL	RUA FRANCISCO BORBA	1190	14	7	2
63020	JARDIM SAO MIGUEL	RUA FRANCISCO BORBA	1180	14	8	2
63030	JARDIM SAO MIGUEL	RUA FRANCISCO BORBA	1170	14	9	2
63040	JARDIM SAO MIGUEL	RUA FRANCISCO BORBA	1160	14	10	2
63050	JARDIM SAO MIGUEL	RUA FRANCISCO BORBA	1150	14	11	2
63060	JARDIM SAO MIGUEL	RUA FRANCISCO BORBA	1140	14	12	2
63070	JARDIM SAO MIGUEL	RUA ANTONIO DE OLIVEIRA	1471	14	13	2
63080	JARDIM SAO MIGUEL	RUA ANTONIO DE OLIVEIRA	1481	14	14	2
63090	JARDIM SAO MIGUEL	RUA ANTONIO DE OLIVEIRA	1491	14	15	2
63100	JARDIM SAO MIGUEL	RUA ANTONIO DE OLIVEIRA	1501	14	16	2
63110	JARDIM SAO MIGUEL	RUA ANTONIO DE OLIVEIRA	1511	14	17	2
63120	JARDIM SAO MIGUEL	RUA ANTONIO DE OLIVEIRA	1521	14	18	2
63130	JARDIM SAO MIGUEL	RUA ANTONIO DE OLIVEIRA	1531	14	19	2
63140	JARDIM SAO MIGUEL	RUA ANTONIO DE OLIVEIRA	1541	14	20	2
63150	JARDIM SAO MIGUEL	RUA ANTONIO DE OLIVEIRA	1551	14	21	2
63160	JARDIM SAO MIGUEL	RUA ANTONIO DE OLIVEIRA	1561	14	22	2
63170	JARDIM SAO MIGUEL	RUA ANTONIO DE OLIVEIRA	1571	14	23	2
63180	JARDIM SAO MIGUEL	RUA ANTONIO DE OLIVEIRA	1581	14	24	2
Numero do Cadastro	Codigo do Bairro	Cod. Logradouro	Numero do Imovel	Quadra	Lotc	Setor
63190	JARDIM SAO MIGUEL	RUA ANTONIO DE OLIVEIRA	1810	15	1	2
63200	JARDIM SAO MIGUEL	RUA ANTONIO DE OLIVEIRA	1800	15	2	2
63210	JARDIM SAO MIGUEL	RUA ANTONIO DE OLIVEIRA	1790	15	3	2
63220	JARDIM SAO MIGUEL	RUA ANTONIO DE OLIVEIRA	1780	15	4	2
63230	JARDIM SAO MIGUEL	RUA ANTONIO DE OLIVEIRA	1770	15	5	2
63240	JARDIM SAO MIGUEL	RUA ANTONIO DE OLIVEIRA	1760	15	6	2
63250	JARDIM SAO MIGUEL	RUA ANTONIO DE OLIVEIRA	1750	15	7	2
63260	JARDIM SAO MIGUEL	RUA ANTONIO DE OLIVEIRA	1740	15	8	2
63270	JARDIM SAO MIGUEL	RUA ANTONIO DE OLIVEIRA	1730	15	9	2
63280	JARDIM SAO MIGUEL	RUA ANTONIO DE OLIVEIRA	1720	15	10	2
63290	JARDIM SAO MIGUEL	RUA ANTONIO DE OLIVEIRA	1710	15	11	2
63300	JARDIM SAO MIGUEL	RUA ANTONIO DE OLIVEIRA	1700	15	12	2
63310	JARDIM SAO MIGUEL	RUA RIO GRANDE DO SUL	2106	22	1	2
63320	JARDIM SAO MIGUEL	RUA RIO GRANDE DO SUL	2098	22	2	2
63330	JARDIM SAO MIGUEL	RUA RIO GRANDE DO SUL	2090	22	3	2
63340	JARDIM SAO MIGUEL	RUA RIO GRANDE DO SUL	2082	22	4	2
63350	JARDIM SAO MIGUEL	RUA RIO GRANDE DO SUL	2074	22	5	2
63360	JARDIM SAO MIGUEL	RUA RIO GRANDE DO SUL	2066	22	6	2
63370	JARDIM SAO MIGUEL	RUA ANTONIO CABRERA	281	22	7	2
63380	JARDIM SAO MIGUEL	RUA ANTONIO CABRERA	291	22	8	2
63390	JARDIM SAO MIGUEL	RUA ANTONIO CABRERA	301	22	9	2
63400	JARDIM SAO MIGUEL	RUA ANTONIO CABRERA	311	22	10	2
63410	JARDIM SAO MIGUEL	RUA ANTONIO CABRERA	321	22	11	2
63420	JARDIM SAO MIGUEL	RUA ANTONIO CABRERA	331	22	12	2
63430	JARDIM SAO MIGUEL	RUA CRUZ GALEGO	610	23	1	2
63440	JARDIM SAO MIGUEL	RUA FRANCISCO BORBA	1310	24	1	2
63450	JARDIM SAO MIGUEL	RUA FRANCISCO BORBA	1300	24	2	2
63460	JARDIM SAO MIGUEL	RUA FRANCISCO BORBA	1290	24	3	2
63470	JARDIM SAO MIGUEL	RUA FRANCISCO BORBA	1280	24	4	2
63480	JARDIM SAO MIGUEL	RUA FRANCISCO BORBA	1270	24	5	2
63490	JARDIM SAO MIGUEL	RUA FRANCISCO BORBA	1260	24	6	2
63500	JARDIM SAO MIGUEL	RUA CRUZ GALEGO	271	24	7	2
63510	JARDIM SAO MIGUEL	RUA ANTONIO DE OLIVEIRA	1591	24	8	2
63520	JARDIM SAO MIGUEL	RUA ANTONIO DE OLIVEIRA	1601	24	9	2
63530	JARDIM SAO MIGUEL	RUA ANTONIO DE OLIVEIRA	1611	24	10	2
63540	JARDIM SAO MIGUEL	RUA ANTONIO DE OLIVEIRA	1621	24	11	2
63550	JARDIM SAO MIGUEL	RUA ANTONIO DE OLIVEIRA	1631	24	12	2
63560	JARDIM SAO MIGUEL	RUA ANTONIO DE OLIVEIRA	1641	24	13	2
63570	JARDIM SAO MIGUEL	RUA ANTONIO DE OLIVEIRA	1870	25	1	2
63580	JARDIM SAO MIGUEL	RUA ANTONIO DE OLIVEIRA	1860	25	2	2
63590	JARDIM SAO MIGUEL	RUA ANTONIO DE OLIVEIRA	1850	25	3	2
63600	JARDIM SAO MIGUEL	RUA ANTONIO DE OLIVEIRA	1840	25	4	2
63610	JARDIM SAO MIGUEL	RUA ANTONIO DE OLIVEIRA	1830	25	5	2
63620	JARDIM SAO MIGUEL	RUA ANTONIO DE OLIVEIRA	1820	25	6	2

Numero do Cadastro	Código do Bairro	Cod. Logradouro	Numero do Imovel	Quadra	Lote	Sector
65600	JARDIM SAO MIGUEL	RUA FRANCISCO BORBA	0	28	23	2
66260	JARDIM SAO MIGUEL	RUA ARTULINO GODOY	0	2	0	2
66270	JARDIM SAO MIGUEL	RUA ARTULINO GODOY	0	1	0	2
66280	CENTRO	RUA RIO GRANDE DO SUL	1193	55	24	2
66290	JARDIM SAO PAULO	RUA DA SAUDADE	291	2	12	2
66300	JARDIM SAO PAULO	RUA DA SAUDADE	303	2	12	2
66310	CENTRO	RUA URBANO LUNARDELLI	971	93	4	2
66380	CENTRO	RUA PARANAGUA	473	20	7	2
66400	CENTRO	RUA PRESIDENTE KENNEDY	1016	17	14	2
66410	CENTRO	RUA BRASIL	1508	0	11	2
66440	VILA IGUACU	RUA ARTHUR INACIO NUNES	35	7	73	2
66450	VILA IGUACU	RUA ARTHUR INACIO NUNES	37	7	73	2
66460	CENTRO	RUA PARANAGUA	274	89	3	2
66480	CENTRO	RUA GUANABARA	48	67	11	2
66490	VILA JOSEFINA F.LUNARDELLI	RUA PRESIDENTE KENNEDY	0	5	1	2
66500	VILA JOSEFINA F.LUNARDELLI	RUA PRESIDENTE KENNEDY	0	5	2	2
66510	VILA JOSEFINA F.LUNARDELLI	RUA PRESIDENTE KENNEDY	0	5	3	2
66520	VILA JOSEFINA F.LUNARDELLI	RUA PRESIDENTE KENNEDY	0	5	4	2
66530	VILA JOSEFINA F.LUNARDELLI	RUA PROJETADA A	0	5	5	2
66540	VILA JOSEFINA F.LUNARDELLI	RUA PROJETADA A	0	5	6	2
66550	VILA JOSEFINA F.LUNARDELLI	RUA PROJETADA A	0	5	7	2
66560	VILA JOSEFINA F.LUNARDELLI	RUA PROJETADA A	0	5	8	2
66570	VILA JOSEFINA F.LUNARDELLI	RUA SAO PAULO	0	5	9	2
66580	VILA JOSEFINA F.LUNARDELLI	RUA SAO PAULO	0	5	10	2
66590	VILA JOSEFINA F.LUNARDELLI	RUA SAO PAULO	0	5	11	2
66600	VILA JOSEFINA F.LUNARDELLI	RUA SAO PAULO	0	5	12	2
66610	VILA JOSEFINA F.LUNARDELLI	RUA ZACARIAS G.E.VASCONCELOS	0	5	13	2
66620	VILA JOSEFINA F.LUNARDELLI	RUA ZACARIAS G.E.VASCONCELOS	0	5	14	2
66630	VILA JOSEFINA F.LUNARDELLI	RUA ZACARIAS G.E.VASCONCELOS	0	5	15	2
66640	VILA JOSEFINA F.LUNARDELLI	RUA ZACARIAS G.E.VASCONCELOS	0	5	16	2
66650	VILA JOSEFINA F.LUNARDELLI	RUA PRESIDENTE KENNEDY	0	5	1	2
66660	VILA JOSEFINA F.LUNARDELLI	RUA PRESIDENTE KENNEDY	0	5	2	2
66670	VILA JOSEFINA F.LUNARDELLI	RUA PRESIDENTE KENNEDY	0	5	3	2
66680	VILA JOSEFINA F.LUNARDELLI	RUA PRESIDENTE KENNEDY	0	5	4	2
66690	VILA JOSEFINA F.LUNARDELLI	RUA PROJETADA B	0	5	5	2
66700	VILA JOSEFINA F.LUNARDELLI	RUA PROJETADA B	0	5	6	2
66710	VILA JOSEFINA F.LUNARDELLI	RUA PROJETADA B	0	5	7	2
66720	VILA JOSEFINA F.LUNARDELLI	RUA PROJETADA B	0	5	8	2
66730	VILA JOSEFINA F.LUNARDELLI	RUA SAO PAULO	0	5	9	2
66740	VILA JOSEFINA F.LUNARDELLI	RUA SAO PAULO	0	5	10	2
66750	VILA JOSEFINA F.LUNARDELLI	RUA SAO PAULO	0	5	11	2
66760	VILA JOSEFINA F.LUNARDELLI	RUA SAO PAULO	0	5	12	2
66770	VILA JOSEFINA F.LUNARDELLI	RUA PROJETADA A	0	5	13	2
66780	VILA JOSEFINA F.LUNARDELLI	RUA PROJETADA A	0	5	14	2
66790	VILA JOSEFINA F.LUNARDELLI	RUA PROJETADA A	0	5	15	2
66800	VILA JOSEFINA F.LUNARDELLI	RUA PROJETADA A	0	5	16	2
Numero do Cadastro	Código do Bairro	Cod. Logradouro	Numero do Imovel	Quadra	Lote	Sector
66810	VILA JOSEFINA F.LUNARDELLI	RUA PRESIDENTE KENNEDY	0	2	19	2
66820	VILA JOSEFINA F.LUNARDELLI	RUA PRESIDENTE KENNEDY	0	2	20	2
66830	VILA JOSEFINA F.LUNARDELLI	RUA PRESIDENTE KENNEDY	0	2	21	2
66840	VILA JOSEFINA F.LUNARDELLI	RUA PRESIDENTE COSTA E SILVA	0	2	24	2
66850	CENTRO	RUA BELO HORIZONTE	34	86	18	2
66860	CENTRO	RUA URBANO LUNARDELLI	75	90	11	2
66870	CENTRO	RUA RAQUEL DE QUEIROZ	362	53	2	2
66910	VILA IGUACU	RUA ARTHUR INACIO NUNES	27	7	71	2
66920	VILA IGUACU	RUA SALEZIO FRANC. DALLE VEDOV	175	7	71	2
66930	CENTRO	RUA OURO PRETO	391	86	15	2
66940	CENTRO	RUA GOV. PAULO PIMENTEL	1162	68	8	2
66960	LOTEAMENTO SAO BENEDITO	RUA PE. LUIZ GIAVARINI	19	11	10	2
66970	LOTEAMENTO SAO BENEDITO	RUA PE. LUIZ GIAVARINI	29	11	10	2
66990	CENTRO	RUA URBANO LUNARDELLI	944	94	5	2
67000	CENTRO	RUA IGUACU	998	55	15-A	2
67010	CENTRO	RUA DOMINGOS MIGNACA NETTO	108	59	4	2
67020	CENTRO	RUA BARAO DO RIO BRANCO	707	49	15	2
67030	CENTRO	RUA NELSON GRELLET	76	100	2	2
67040	CENTRO	RUA ARAGUAIA	648	89	13	2
67060	CENTRO	RUA NELSON GRELLET	0	100	5	2
67070	JARDIM METROPOLE	RUA NELSON GRELLET	0	0	6	2
67080	CENTRO	RUA NELSON GRELLET	0	100	7	2
67090	CENTRO	RUA RAQUEL DE QUEIROZ	48	21	14	2
67100	CENTRO	RUA BARAO DO RIO BRANCO	128	80	17	2
67110	PARQUE GUAIRA	RUA OLAVO BILAC	56	39	9	2
67130	CENTRO	RUA PARANAGUA	355	19	7	2
67140	CENTRO	RUA PARANAGUA	349	19	7	2
67150	CENTRO	RUA PARANAGUA	343	19	7	2
67160	CENTRO	RUA SIDNEY NINNO	113	82	11	2
67170	JARDIM SAO PAULO	RUA PORFIRIO ANTUNES PEREIRA	71	96	4	2
67180	JARDIM SAO PAULO		83	96	5	2
67190	JARDIM SAO PAULO		0	96	6	2
67200	JARDIM SAO PAULO		0	96	7	2
67210	JARDIM SAO PAULO		0	96	8	2
67220	JARDIM SAO PAULO		0	96	9	2
67230	JARDIM SAO PAULO		62	96	10	2
67240	JARDIM SAO PAULO		0	96	11	2
67250	JARDIM SAO PAULO	AV. ANTONIO FERNANDES	0	96	12	2
67260	JARDIM SAO PAULO	AV. ANTONIO FERNANDES	230	96	13	2
67270	VILA ALTO DA BOA VISTA	RUA RIO GRANDE DO SUL	1645	5	4	2
67280	VILA IGUACU	RUA ARMANDO CATENACCI	11	6	1	2

Numero do Cadastro	Codigo do Bairro	Cod. Logradouro	Numero do Imovel	Quadra	Lote	Setor
67290	CENTRO	RUA OURO PRETO	63	90	13	2
67300	CENTRO	RUA GUANABARA	420	55	21	2
67320	JARDIM SOL POENTE MATHEUS APAR	RUA PROF. HELENA C. NASCIMENTO	13	0	5	2
67330	VILA IGUAÇU	RUA IGUAÇU	1563	1	100	2
67400	CENTRO	RUA NELSON GRELLET	96	100	3	2
67410	CENTRO	RUA NELSON GRELLET	106	100	3	2
67420	CENTRO	RUA NELSON GRELLET	116	100	3	2
67430	CENTRO	RUA NELSON GRELLET	126	100	3	2
67440	CENTRO	RUA RIO GRANDE DO SUL	968	54	13	2
67450	CENTRO	RUA RIO GRANDE DO SUL	970	54	13	2
67460	CENTRO	RUA RIO GRANDE DO SUL	972	54	13	2
67470	JARDIM SOL POENTE MATHEUS APAR	RUA SEIS	23	0	4	2
67500	CENTRO	RUA URBANO LUNARDELLI	116	84	18	2
67510	JARDIM BELA VISTA	RUA BRASIL	1578	1	1	2
67550	CENTRO	RUA URBANO LUNARDELLI	128	84	1	2
67570	CENTRO	RUA PARANAGUA	737	15	7	2
67580	CENTRO	RUA URBANO LUNARDELLI	39	90	1	2
67590	VILA IOLANDA FERRAREZI	RUA AMADOR PARRA GOMES	42	0	9	2
67620	JARDIM BELA VISTA	RUA MARIA M.T. TAVIAN	44	3	3	2
67630	JARDIM BELA VISTA	RUA MARIA M.T. TAVIAN	54	3	4	2
67640	CENTRO	RUA PRESIDENTE CASTELO BRANCO	128	82	1	2
67650	CENTRO	RUA PRESIDENTE CASTELO BRANCO	108	82	18	2
67660	CENTRO	RUA IGUAÇU	272	43	11	2
67670	CENTRO	RUA IGUAÇU	282	43	11	2
67680	CENTRO	RUA IGUAÇU	292	43	11	2
67690	CENTRO	RUA IGUAÇU	302	43	11	2
67700	CENTRO	RUA PRESIDENTE CASTELO BRANCO	638	43	11	2
67710	CENTRO	RUA PRESIDENTE CASTELO BRANCO	648	43	11	2
67720	CENTRO	RUA PRESIDENTE CASTELO BRANCO	658	43	11	2
67730	CENTRO	RUA PRESIDENTE CASTELO BRANCO	668	43	11	2
67740	VILA IGUAÇU	RUA ANDRE OTAVIANO	74	1	100	2
67750	VILA IGUAÇU	RUA ANDRE OTAVIANO	84	1	100	2
67810	VILA JOSEFINA F. LUNARDELLI	RUA NACOES UNIDAS	46	4	6	2
67880	CENTRO	RUA ARAGUAIA	329	86	3	2
67890	CENTRO	RUA SIDNEY NINNO	538	11	01	2
67900	VILA ALTO DA BOA VISTA	RUA PROF. PAULO DE O. CARVALHO	56	4	3	2
67970	VILA JOSEFINA F. LUNARDELLI	RUA SANTOS DUMONT	62	3	1	2
67980	CENTRO	RUA BELO HORIZONTE	416	33	18	2
68000	CENTRO	TRAV. CARLOS CHAGAS	45	72	5	2
68040	CENTRO	RUA MAURO MOLINA	830	0	1	2
68050	JARDIM SOL POENTE MATHEUS APAR	RUA MAURO MOLINA	820	0	1	2
68060	CENTRO	RUA MAURO MOLINA	816	0	1	2
68150	JARDIM SAO JOAO	RUA PRESIDENTE CASTELO BRANCO	1279	2	10	2
68160	VILA ALTO DA BOA VISTA	RUA M. SIZENANDO L. DE MOURA	46	1	19	2
68170	CENTRO	RUA GOV. PAULO PIMENTEL	213	40	4	2
68190	CENTRO	RUA GOV. PAULO PIMENTEL	201	40	4	2
68200	CENTRO	RUA GOV. PAULO PIMENTEL	195	40	4	2
68210	JARDIM METROPOLE	RUA IETTOR CELESTINO TEIXEIRA	96	1	8	2
68240	CENTRO	RUA JULIO SANTANA	0	75	2	2
68260	CENTRO	RUA BARAO DO RIO BRANCO	50	85	1	2
68270	CENTRO	RUA GUANABARA	345	61	7	2
68320	CENTRO	RUA BARAO DO RIO BRANCO	81	84	8	2
68370	CENTRO	RUA MAURO MOLINA	0	62	8	2
68380	JARDIM SAO MIGUEL	RUA FRANCISCO BORBA	715	2	20	2
68390	JARDIM SAO MIGUEL	RUA FRANCISCO BORBA	721	2	20	2
68410	JARDIM SAO MIGUEL	RUA ARNALDO CANSANCAO ACCIOLY	2244	5	13	2
68420	JARDIM SAO MIGUEL	RUA ARNALDO CANSANCAO ACCIOLY	2240	5	13	2
68430	JARDIM SUMARE	RUA PROF. PAULO DE O. CARVALHO	181	0	10	2
68450	CENTRO	RUA RAQUEL DE QUEIROZ	258	15	1	2
68460	JARDIM SAO MIGUEL	RUA ARNALDO CANSANCAO ACCIOLY	1915	4	20	2
68470	JARDIM SAO MIGUEL	RUA ARNALDO CANSANCAO ACCIOLY	1921	4	20	2
68530	JARDIM SAO MIGUEL	RUA ANTONIO DE OLIVEIRA	1385	3	23	2
68540	JARDIM SAO MIGUEL	RUA ANTONIO DE OLIVEIRA	1391	3	23	2
68550	CENTRO	RUA RIO DE JANEIRO	374	32	15	2
68560	CENTRO	RUA BELO HORIZONTE	45	85	10	2
68570	CENTRO	RUA SIDNEY NINNO	242	37	24	2
10140	CENTRO	AV. AVENIDA PARANAPANEMA	1290	67	4	3
28400	JARDIM SAO JOAO	RUA PRESIDENTE CASTELO BRANCO	0	2	12	3
29180	JARDIM SOL POENTE MATHEUS APAR RUA	Rua 10	0	0	1	3
29190	JARDIM SOL POENTE MATHEUS APAR RUA	Rua 10	0	0	2	3
29200	JARDIM SOL POENTE MATHEUS APAR RUA	Rua 10	0	0	3	3
29210	JARDIM SOL POENTE MATHEUS APAR RUA	Rua 10	0	0	4	3
29220	JARDIM SOL POENTE MATHEUS APAR RUA	Rua 10	0	0	5	3
29230	JARDIM SOL POENTE MATHEUS APAR		0	1	0	3
29630	JARDIM SOL POENTE MATHEUS APAR RUA	Rua Quatro	0	0	19	3
29640	JARDIM SOL POENTE MATHEUS APAR RUA	Rua Quatro	0	0	20	3
29800	JARDIM SOL POENTE MATHEUS APAR RUA	Rua Tres	0	0	1	3
29840	JARDIM SOL POENTE MATHEUS APAR RUA	Rua Tres	50	0	5	3
29890	JARDIM SOL POENTE MATHEUS APAR RUA	Rua Tres	0	0	10	3
29960	JARDIM SOL POENTE MATHEUS APAR	RUA PROF. HELENA C. NASCIMENTO	0	0	7	3
29970	JARDIM SOL POENTE MATHEUS APAR	RUA PROF. HELENA C. NASCIMENTO	0	0	8	3
30030	JARDIM SOL POENTE MATHEUS APAR	RUA AVENIDA DOIS	77	0	14	3
30040	JARDIM SOL POENTE MATHEUS APAR	RUA PROF. HELENA C. NASCIMENTO	67	0	15	3
30070	JARDIM SOL POENTE MATHEUS APAR	RUA AVENIDA DOIS	35	0	18	3
30090	JARDIM SOL POENTE MATHEUS APAR RUA	Rua Quatro	914	0	20	3
30240	JARDIM SOL POENTE MATHEUS APAR	RUA SEIS	0	0	11	3
30260	JARDIM SOL POENTE MATHEUS APAR	RUA SEIS	0	0	13	3

Numero do Cadastro	Código do Bairro	Cod. Logradouro	Numero do Imovel	Quadra	Lote	Setor
30320	JARDIM SOL POENTE MATHEUS APAR	RUA JOSE BEZERRA DA SILVA	10	0	19	3
30390	JARDIM SOL POENTE MATHEUS APAR	RUA PEDRO FUSTINONI	0	0	26	3
30440	JARDIM SOL POENTE MATHEUS APAR	RUA PEDRO FUSTINONI	219	0	31	3
30470	JARDIM SOL POENTE MATHEUS APAR	RUA PEDRO FUSTINONI	0	0	34	3
30810	JARDIM SOL POENTE MATHEUS APAR RUA	Rua Nove	0	0	68	3
30820	JARDIM SOL POENTE MATHEUS APAR RUA	Rua Nove	0	0	69	3
30830	JARDIM SOL POENTE MATHEUS APAR RUA	Rua Nove	0	0	70	3
30840	JARDIM SOL POENTE MATHEUS APAR RUA	Rua Nove	0	0	71	3
30850	JARDIM SOL POENTE MATHEUS APAR RUA	Rua Nove	0	0	72	3
30980	JARDIM SOL POENTE MATHEUS APAR	RUA PEDRO FUSTINONI	215	0	85	3
31010	JARDIM SOL POENTE MATHEUS APAR	RUA JOSE BEZERRA DA SILVA	0	0	88	3
31020	JARDIM SOL POENTE MATHEUS APAR	RUA JOSE BEZERRA DA SILVA	0	0	89	3
31030	JARDIM SOL POENTE MATHEUS APAR	RUA JOSE BEZERRA DA SILVA	81	0	90	3
31040	JARDIM SOL POENTE MATHEUS APAR	RUA JOSE BEZERRA DA SILVA	0	0	91	3
31050	JARDIM SOL POENTE MATHEUS APAR	RUA JOSE BEZERRA DA SILVA	0	0	92	3
31060	JARDIM SOL POENTE MATHEUS APAR	RUA JOSE BEZERRA DA SILVA	0	0	93	3
31070	JARDIM SOL POENTE MATHEUS APAR	RUA MAURO MOLINA	714	0	1	3
31170	JARDIM SOL POENTE MATHEUS APAR	RUA MANOEL MESSIAS DO NASCIMENTO	60	0	10	3
31180	JARDIM SOL POENTE MATHEUS APAR	RUA MANOEL MESSIAS DO NASCIMENTO	70	0	11	3
31190	JARDIM SOL POENTE MATHEUS APAR	RUA MANOEL MESSIAS DO NASCIMENTO	80	0	12	3
31200	JARDIM SOL POENTE MATHEUS APAR	RUA MANOEL MESSIAS DO NASCIMENTO	90	0	13	3
31210	JARDIM SOL POENTE MATHEUS APAR	RUA MANOEL MESSIAS DO NASCIMENTO	100	0	14	3
31220	JARDIM SOL POENTE MATHEUS APAR	RUA MANOEL MESSIAS DO NASCIMENTO	0	0	15	3
31230	JARDIM SOL POENTE MATHEUS APAR	RUA JOSE BEZERRA DA SILVA	56	0	16	3
31240	JARDIM SOL POENTE MATHEUS APAR	RUA JOSE BEZERRA DA SILVA	66	0	17	3
31250	JARDIM SOL POENTE MATHEUS APAR	RUA MANOEL MESSIAS DO NASCIMENTO	33	0	18	3
31260	JARDIM SOL POENTE MATHEUS APAR	RUA MANOEL MESSIAS DO NASCIMENTO	45	0	19	3
31270	JARDIM SOL POENTE MATHEUS APAR	RUA MANOEL MESSIAS DO NASCIMENTO	51	0	20	3
31280	JARDIM SOL POENTE MATHEUS APAR	RUA MANOEL MESSIAS DO NASCIMENTO	57	0	21	3
31290	JARDIM SOL POENTE MATHEUS APAR	RUA MANOEL MESSIAS DO NASCIMENTO	67	0	22	3
31300	JARDIM SOL POENTE MATHEUS APAR	RUA MANOEL MESSIAS DO NASCIMENTO	77	0	23	3
31310	JARDIM SOL POENTE MATHEUS APAR	RUA MANOEL MESSIAS DO NASCIMENTO	87	0	24	3
31320	JARDIM SOL POENTE MATHEUS APAR	RUA MANOEL MESSIAS DO NASCIMENTO	101	0	25	3
31330	JARDIM SOL POENTE MATHEUS APAR	RUA JOSE BEZERRA DA SILVA	76	0	26	3
31340	JARDIM SOL POENTE MATHEUS APAR	RUA JOSE BEZERRA DA SILVA	86	0	27	3
31350	JARDIM SOL POENTE MATHEUS APAR	RUA SANTINO FERREIRA	34	0	28	3
31360	JARDIM SOL POENTE MATHEUS APAR	RUA SANTINO FERREIRA	44	0	29	3
31370	JARDIM SOL POENTE MATHEUS APAR	RUA SANTINO FERREIRA	56	0	30	3
31380	JARDIM SOL POENTE MATHEUS APAR	RUA SANTINO FERREIRA	66	0	31	3
31390	JARDIM SOL POENTE MATHEUS APAR	RUA SANTINO FERREIRA	76	0	32	3
31400	JARDIM SOL POENTE MATHEUS APAR	RUA SANTINO FERREIRA	86	0	33	3
31410	JARDIM SOL POENTE MATHEUS APAR	RUA SANTINO FERREIRA	0	0	34	3
31420	JARDIM SOL POENTE MATHEUS APAR	RUA SANTINO FERREIRA	96	0	35	3
31430	JARDIM SOL POENTE MATHEUS APAR	RUA MANOEL MESSIAS DO NASCIMENTO	96	0	36	3
31440	JARDIM SOL POENTE MATHEUS APAR	RUA JOSE BEZERRA DA SILVA	108	0	37	3
31450	JARDIM SOL POENTE MATHEUS APAR	RUA SANTINO FERREIRA	23	0	38	3
31460	JARDIM SOL POENTE MATHEUS APAR	RUA SANTINO FERREIRA	35	0	39	3
31470	JARDIM SOL POENTE MATHEUS APAR	RUA SANTINO FERREIRA	45	0	40	3
31480	JARDIM SOL POENTE MATHEUS APAR	RUA SANTINO FERREIRA	55	0	41	3
31490	JARDIM SOL POENTE MATHEUS APAR	RUA SANTINO FERREIRA	75	0	42	3
31500	JARDIM SOL POENTE MATHEUS APAR	RUA SANTINO FERREIRA	85	0	43	3
31510	JARDIM SOL POENTE MATHEUS APAR	RUA SANTINO FERREIRA	85	0	44	3
31520	JARDIM SOL POENTE MATHEUS APAR	RUA SANTINO FERREIRA	95	0	45	3
31530	JARDIM SOL POENTE MATHEUS APAR	RUA JOSE BEZERRA DA SILVA	0	0	46	3
31540	JARDIM SOL POENTE MATHEUS APAR	RUA JOSE BEZERRA DA SILVA	136	0	47	3
31550	JARDIM SOL POENTE MATHEUS APAR	RUA TRES	36	0	48	3
31560	JARDIM SOL POENTE MATHEUS APAR	RUA TRES	46	0	49	3
31570	JARDIM SOL POENTE MATHEUS APAR	RUA TRES	46	0	50	3
31580	JARDIM SOL POENTE MATHEUS APAR	RUA TRES	0	0	51	3
31590	JARDIM SOL POENTE MATHEUS APAR	RUA TRES	78	0	52	3
31600	JARDIM SOL POENTE MATHEUS APAR	RUA TRES	88	0	53	3
31610	JARDIM SOL POENTE MATHEUS APAR	RUA TRES	100	0	54	3
31620	JARDIM SOL POENTE MATHEUS APAR	RUA TRES	100	0	55	3
31630	JARDIM SOL POENTE MATHEUS APAR	RUA JOSE BEZERRA DA SILVA	160	0	56	3
31640	JARDIM SOL POENTE MATHEUS APAR	RUA JOSE BEZERRA DA SILVA	170	0	57	3
31650	JARDIM SOL POENTE MATHEUS APAR	RUA TRES	25	0	58	3
31660	JARDIM SOL POENTE MATHEUS APAR	RUA TRES	35	0	59	3
31670	JARDIM SOL POENTE MATHEUS APAR	RUA TRES	45	0	60	3
31680	JARDIM SOL POENTE MATHEUS APAR	RUA TRES	55	0	61	3
31690	JARDIM SOL POENTE MATHEUS APAR	RUA TRES	65	0	61	3
31700	JARDIM SOL POENTE MATHEUS APAR	RUA TRES	75	0	61	3
31710	JARDIM SOL POENTE MATHEUS APAR	RUA TRES	95	0	64	3
31720	JARDIM SOL POENTE MATHEUS APAR	RUA TRES	0	0	65	3
31730	JARDIM SOL POENTE MATHEUS APAR	RUA JOSE BEZERRA DA SILVA	190	0	66	3
31740	JARDIM SOL POENTE MATHEUS APAR	RUA UM	200	0	67	3
31750	JARDIM SOL POENTE MATHEUS APAR	RUA QUATRO	24	0	68	3
31760	JARDIM SOL POENTE MATHEUS APAR	RUA QUATRO	34	0	69	3
31770	JARDIM SOL POENTE MATHEUS APAR	RUA QUATRO	44	0	69	3
31780	JARDIM SOL POENTE MATHEUS APAR	RUA QUATRO	54	0	69	3
31790	JARDIM SOL POENTE MATHEUS APAR	RUA QUATRO	74	0	72	3
31800	JARDIM SOL POENTE MATHEUS APAR	RUA QUATRO	0	0	73	3
31810	JARDIM SOL POENTE MATHEUS APAR	RUA QUATRO	0	0	74	3
31820	JARDIM SOL POENTE MATHEUS APAR	RUA QUATRO	0	0	75	3
31830	JARDIM SOL POENTE MATHEUS APAR	RUA JOSE BEZERRA DA SILVA	225	0	76	3
31840	JARDIM SOL POENTE MATHEUS APAR RUA	Rua Quatro	0	0	78	3
31850	JARDIM SOL POENTE MATHEUS APAR	RUA QUATRO	25	0	78	3
31940	JARDIM SOL POENTE MATHEUS APAR	RUA UM	0	0	87	3

32110	JARDIM SOL POENTE MATHEUS APAR	RUA MAURO MOLINA	734	0	104	3
33200	PARQUE GUAIRA	RUA SAO PAULO	0	1	1	3
33210	CENTRO	RUA OLAVO BILAC	0	1	2	3
35800	JARDIM SAO PAULO	RUA BEM TE VI	0	2	4	3
35980	JARDIM SANTA CRISTINA	RUA HORACIO PAGANO	0	1	1	3
35990	JARDIM SANTA CRISTINA	RUA HORACIO PAGANO	0	1	2	3
36000	JARDIM SANTA CRISTINA	RUA HORACIO PAGANO	0	1	3	3
36010	JARDIM SANTA CRISTINA	RUA HORACIO PAGANO	0	1	4	3
36020	JARDIM SANTA CRISTINA	RUA HORACIO PAGANO	0	1	5	3
36030	JARDIM SANTA CRISTINA	RUA HORACIO PAGANO	0	1	6	3
Numero do Cadastro	Codigo do Bairro	Cod. Logradouro	Numero do Imovel	Quadra	Lote	Setor
36040	JARDIM SANTA CRISTINA	RUA HORACIO PAGANO	0	1	7	3
36050	JARDIM SANTA CRISTINA	RUA HORACIO PAGANO	0	1	8	3
36060	JARDIM SANTA CRISTINA	RUA HORACIO PAGANO	0	1	9	3
36070	JARDIM SANTA CRISTINA	RUA HORACIO PAGANO	0	1	10	3
36080	JARDIM SANTA CRISTINA	RUA HORACIO PAGANO	0	1	11	3
36090	JARDIM SANTA CRISTINA	RUA HORACIO PAGANO	0	1	12	3
36100	JARDIM SANTA CRISTINA	RUA HORACIO PAGANO	0	1	13	3
36110	JARDIM SANTA CRISTINA	TRAV. BETA	0	2	1	3
36120	JARDIM SANTA CRISTINA	TRAV. BETA	0	2	2	3
36130	JARDIM SANTA CRISTINA	TRAV. BETA	0	2	3	3
36140	JARDIM SANTA CRISTINA	TRAV. BETA	0	2	4	3
36150	JARDIM SANTA CRISTINA	TRAV. BETA	0	2	5	3
36160	JARDIM SANTA CRISTINA	TRAV. GAMA	0	2	6	3
36170	JARDIM SANTA CRISTINA	TRAV. GAMA	0	2	7	3
36180	JARDIM SANTA CRISTINA	TRAV. GAMA	0	2	8	3
36190	JARDIM SANTA CRISTINA	TRAV. GAMA	0	2	9	3
36200	JARDIM SANTA CRISTINA	TRAV. GAMA	0	2	10	3
36210	JARDIM SANTA CRISTINA	TRAV. GAMA	0	2	11	3
36220	JARDIM SANTA CRISTINA	TRAV. GAMA	0	2	12	3
36230	JARDIM SANTA CRISTINA	TRAV. GAMA	0	2	13	3
36240	JARDIM SANTA CRISTINA	TRAV. GAMA	0	2	14	3
36250	JARDIM SANTA CRISTINA	TRAV. GAMA	0	3	1	3
36260	JARDIM SANTA CRISTINA	TRAV. GAMA	0	3	2	3
36270	JARDIM SANTA CRISTINA	TRAV. GAMA	0	3	3	3
36280	JARDIM SANTA CRISTINA	TRAV. GAMA	0	3	4	3
36290	JARDIM SANTA CRISTINA	TRAV. GAMA	0	3	5	3
36300	JARDIM SANTA CRISTINA	TRAV. GAMA	0	3	6	3
36310	JARDIM SANTA CRISTINA	TRAV. GAMA	0	3	7	3
36320	JARDIM SANTA CRISTINA	TRAV. GAMA	0	3	8	3
36330	JARDIM SANTA CRISTINA	TRAV. GAMA	0	3	9	3
36340	JARDIM SANTA CRISTINA	TRAV. GAMA	0	3	10	3
36350	JARDIM SANTA CRISTINA	TRAV. GAMA	0	3	11	3
36360	JARDIM SANTA CRISTINA	TRAV. GAMA	0	3	12	3
36370	JARDIM SANTA CRISTINA	RUA SIGMA	0	3	13	3
36380	JARDIM SANTA CRISTINA	RUA SIGMA	0	3	14	3
36390	JARDIM SANTA CRISTINA	RUA SIGMA	0	3	15	3
36400	JARDIM SANTA CRISTINA	RUA SIGMA	0	3	16	3
36410	JARDIM SANTA CRISTINA	RUA SIGMA	0	3	17	3
36420	JARDIM SANTA CRISTINA	RUA SIGMA	0	3	18	3
36430	JARDIM SANTA CRISTINA	RUA SIGMA	0	3	19	3
36440	JARDIM SANTA CRISTINA	RUA SIGMA	0	3	20	3
36450	JARDIM SANTA CRISTINA	RUA SIGMA	0	3	21	3
36460	JARDIM SANTA CRISTINA	RUA SIGMA	0	3	22	3
36470	JARDIM SANTA CRISTINA	RUA SIGMA	0	3	23	3
36480	JARDIM SANTA CRISTINA	RUA SIGMA	0	3	24	3
Numero do Cadastro	Codigo do Bairro	Cod. Logradouro	Numero do Imovel	Quadra	Lote	Setor
36490	JARDIM SANTA CRISTINA	RUA SIGMA	0	3	25	3
36500	JARDIM SANTA CRISTINA	RUA SIGMA	0	3	26	3
36510	JARDIM SANTA CRISTINA	RUA SIGMA	0	3	27	3
36520	JARDIM SANTA CRISTINA	RUA SIGMA	0	3	28	3
36530	JARDIM SANTA CRISTINA	RUA SIGMA	0	4	1	3
36540	JARDIM SANTA CRISTINA	RUA SIGMA	0	4	2	3
36550	JARDIM SANTA CRISTINA	RUA SIGMA	0	4	3	3
36560	JARDIM SANTA CRISTINA	RUA SIGMA	0	4	4	3
36570	JARDIM SANTA CRISTINA	RUA SIGMA	0	4	5	3
36580	JARDIM SANTA CRISTINA	RUA SIGMA	0	4	6	3
36590	JARDIM SANTA CRISTINA	RUA SIGMA	0	4	7	3
36600	JARDIM SANTA CRISTINA	RUA SIGMA	0	4	8	3
36610	JARDIM SANTA CRISTINA	RUA SIGMA	0	4	9	3
36620	JARDIM SANTA CRISTINA	RUA SIGMA	0	4	10	3
36630	JARDIM SANTA CRISTINA	RUA SIGMA	0	4	11	3
36640	JARDIM SANTA CRISTINA	RUA SIGMA	0	4	12	3
36650	JARDIM SANTA CRISTINA	RUA SIGMA	0	4	13	3
36660	JARDIM SANTA CRISTINA	RUA SIGMA	0	4	14	3
36670	JARDIM SANTA CRISTINA	RUA SIGMA	0	4	15	3
36680	JARDIM SANTA CRISTINA	RUA SIGMA	0	4	16	3
36690	JARDIM SANTA CRISTINA	RUA SIGMA	0	4	17	3
36700	JARDIM SANTA CRISTINA	RUA SIGMA	0	4	18	3
36710	JARDIM SANTA CRISTINA	RUA SIGMA	0	4	19	3
36720	JARDIM SANTA CRISTINA	RUA SIGMA	0	4	20	3
36730	JARDIM SANTA CRISTINA	RUA SIGMA	0	4	21	3
36740	JARDIM SANTA CRISTINA	RUA SIGMA	0	4	22	3
36750	JARDIM SANTA CRISTINA	RUA SIGMA	0	4	23	3
36760	JARDIM SANTA CRISTINA	RUA SIGMA	0	4	24	3
36770	JARDIM SANTA CRISTINA	RUA SIGMA	0	4	25	3
36780	JARDIM SANTA CRISTINA	RUA SIGMA	0	4	26	3
36790	JARDIM SANTA CRISTINA	RUA SIGMA	0	4	27	3
36800	JARDIM SANTA CRISTINA	RUA SIGMA	0	4	27	3

36810	JARDIM SANTA CRISTINA	RUA SIGMA	0	4	28	3
36820	JARDIM SANTA CRISTINA	RUA SIGMA	0	4	29	3
36830	JARDIM SANTA CRISTINA	RUA SIGMA	0	4	30	3
36840	JARDIM SANTA CRISTINA	RUA SIGMA	0	5	1	3
36850	JARDIM SANTA CRISTINA	RUA SIGMA	0	5	2	3
37060	VILA IGUAÇU	RUA JOAO BATISTA ROSIN	71	1	71	3
39870	JARDIM SAO PAULO	RUA JOAO SQUILINO	160	1	8	3
39880	JARDIM SAO PAULO	RUA BEM TE VI	34	1	9	3
39890	JARDIM SAO PAULO	RUA PORFIRIO ANTUNES PEREIRA	471	1	10	3
39900	JARDIM SAO PAULO	RUA PORFIRIO ANTUNES PEREIRA	459	1	11	3
39910	JARDIM SAO PAULO	RUA PORFIRIO ANTUNES PEREIRA	449	1	12	3
39920	JARDIM SAO PAULO	RUA PORFIRIO ANTUNES PEREIRA	437	1	13	3
39930	JARDIM SAO PAULO	RUA PORFIRIO ANTUNES PEREIRA	425	1	14	3
Numero do Cadastro	Codigo do Bairro	Cod. Logradouro	Numero do Imovel	Quadra	Lote	Setor
39940	JARDIM SAO PAULO	RUA PORFIRIO ANTUNES PEREIRA	413	1	15	3
39950	JARDIM SAO PAULO	RUA PORFIRIO ANTUNES PEREIRA	399	1	16	3
39960	JARDIM SAO PAULO	RUA PORFIRIO ANTUNES PEREIRA	0	2	1	3
39970	JARDIM SAO PAULO	RUA PORFIRIO ANTUNES PEREIRA	444	2	2	3
39980	JARDIM SAO PAULO	RUA PORFIRIO ANTUNES PEREIRA	456	2	3	3
39990	JARDIM SAO PAULO	RUA PORFIRIO ANTUNES PEREIRA	472	2	4	3
40000	JARDIM SAO PAULO	RUA BEM TE VI	0	2	5	3
40010	JARDIM SAO PAULO	RUA BEM TE VI	0	2	6	3
40020	JARDIM SAO PAULO	RUA BEM TE VI	0	2	7	3
40030	JARDIM SAO PAULO	RUA DA SAUDADE	0	2	8	3
40040	JARDIM SAO PAULO	RUA DA SAUDADE	0	2	9	3
40060	JARDIM SAO PAULO	RUA DA SAUDADE	0	3	2	3
40070	JARDIM SAO PAULO	RUA DA SAUDADE	0	3	3	3
40080	JARDIM SAO PAULO	RUA DA SAUDADE	500	3	4	3
40090	JARDIM SAO PAULO	RUA DA SAUDADE	0	3	5	3
40100	JARDIM SAO PAULO	RUA DA SAUDADE	0	3	6	3
40110	JARDIM SAO PAULO	RUA CESARIO RICARDO RAMOS	0	3	7	3
40120	JARDIM SAO PAULO	RUA CESARIO RICARDO RAMOS	93	3	8	3
40130	JARDIM SAO PAULO	RUA CESARIO RICARDO RAMOS	79	3	9	3
40140	JARDIM SAO PAULO	RUA CESARIO RICARDO RAMOS	61	3	10	3
40150	JARDIM SAO PAULO	RUA CESARIO RICARDO RAMOS	43	3	11	3
40160	JARDIM SAO PAULO	AV. ANTONIO FERNANDES	156	3	12	3
40170	JARDIM SAO PAULO	RUA CESARIO RICARDO RAMOS	46	4	1	3
40180	JARDIM SAO PAULO	RUA CESARIO RICARDO RAMOS	56	4	2	3
40190	JARDIM SAO PAULO	RUA CESARIO RICARDO RAMOS	66	4	3	3
40240	JARDIM SAO PAULO	RUA CESARIO RICARDO RAMOS	0	4	8	3
40250	JARDIM SAO PAULO	RUA CESARIO RICARDO RAMOS	0	4	9	3
40270	JARDIM SUMARE	RUA PROF.PAULO DE O.CARVALHO	500	0	1	3
40280	JARDIM SUMARE	RUA PROF.PAULO DE O.CARVALHO	488	0	2	3
40290	JARDIM SUMARE	RUA PROF.PAULO DE O.CARVALHO	0	0	3	3
40300	JARDIM SUMARE	RUA PROF.PAULO DE O.CARVALHO	0	0	4	3
40310	JARDIM SUMARE	RUA PROF.PAULO DE O.CARVALHO	0	0	5	3
40320	JARDIM SUMARE	RUA PROF.PAULO DE O.CARVALHO	0	0	6	3
40330	JARDIM SUMARE	RUA PROF.PAULO DE O.CARVALHO	0	0	7	3
40340	JARDIM SUMARE	RUA PROF.PAULO DE O.CARVALHO	0	0	8	3
40350	JARDIM SUMARE	RUA PROF.PAULO DE O.CARVALHO	0	0	9	3
40360	JARDIM SUMARE	RUA PROF.PAULO DE O.CARVALHO	0	0	1	3
40370	JARDIM SUMARE	RUA PROF.PAULO DE O.CARVALHO	406	0	2	3
40380	JARDIM SUMARE	RUA PROF.PAULO DE O.CARVALHO	396	0	3	3
40390	JARDIM SUMARE	RUA PROF.PAULO DE O.CARVALHO	384	0	4	3
40400	JARDIM SUMARE	RUA PROF.PAULO DE O.CARVALHO	370	0	5	3
40410	JARDIM SUMARE	RUA PROF.PAULO DE O.CARVALHO	360	0	6	3
40420	JARDIM SUMARE	RUA PROF.PAULO DE O.CARVALHO	350	0	7	3
40430	JARDIM SUMARE	RUA PROF.PAULO DE O.CARVALHO	340	0	8	3
40440	JARDIM SUMARE	RUA PROF.PAULO DE O.CARVALHO	330	0	9	3
Numero do Cadastro	Codigo do Bairro	Cod. Logradouro	Numero do Imovel	Quadra	Lote	Setor
40450	JARDIM SUMARE	RUA PROF.PAULO DE O.CARVALHO	320	0	1	3
40460	JARDIM SUMARE	RUA PROF.PAULO DE O.CARVALHO	308	0	2	3
40470	JARDIM SUMARE	RUA PROF.PAULO DE O.CARVALHO	310	0	3	3
40480	JARDIM SUMARE	RUA PROF.PAULO DE O.CARVALHO	300	0	4	3
40490	JARDIM SUMARE	RUA PROF.PAULO DE O.CARVALHO	284	0	5	3
40500	JARDIM SUMARE	RUA PROF.PAULO DE O.CARVALHO	272	0	6	3
40510	JARDIM SUMARE	RUA PROF.PAULO DE O.CARVALHO	262	0	7	3
40520	JARDIM SUMARE	RUA PROF.PAULO DE O.CARVALHO	252	0	8	3
40530	JARDIM SUMARE	RUA PROF.PAULO DE O.CARVALHO	27	0	9	3
40560	JARDIM SUMARE	RUA PROF.PAULO DE O.CARVALHO	457	0	1	3
40570	JARDIM SUMARE	RUA PROF.PAULO DE O.CARVALHO	447	0	2	3
40580	JARDIM SUMARE	RUA PROF.PAULO DE O.CARVALHO	437	0	3	3
40590	JARDIM SUMARE	RUA PROF.PAULO DE O.CARVALHO	427	0	4	3
40600	JARDIM SUMARE	RUA PROF.PAULO DE O.CARVALHO	417	0	5	3
40610	JARDIM SUMARE	RUA PROF.PAULO DE O.CARVALHO	407	0	6	3
40620	JARDIM SUMARE	RUA PROF.PAULO DE O.CARVALHO	397	0	7	3
40630	JARDIM SUMARE	RUA PRINCESA DIANA	192	0	8	3
40650	JARDIM SUMARE	RUA PROF.PAULO DE O.CARVALHO	351	0	1	3
40660	JARDIM SUMARE	RUA PROF.PAULO DE O.CARVALHO	341	0	2	3
40670	JARDIM SUMARE	RUA PROF.PAULO DE O.CARVALHO	331	0	3	3
40680	JARDIM SUMARE	RUA PROF.PAULO DE O.CARVALHO	321	0	4	3
40690	JARDIM SUMARE	RUA PROF.PAULO DE O.CARVALHO	311	0	5	3
40700	JARDIM SUMARE	RUA PROF.PAULO DE O.CARVALHO	301	0	6	3
40710	JARDIM SUMARE	RUA PROF.PAULO DE O.CARVALHO	291	0	7	3
40720	JARDIM SUMARE	RUA PROF.PAULO DE O.CARVALHO	281	0	8	3
40730	JARDIM SUMARE	RUA PROF.PAULO DE O.CARVALHO	230	0	9	3
40740	JARDIM SUMARE	RUA PROF.PAULO DE O.CARVALHO	251	0	1	3
40750	JARDIM SUMARE	RUA PROF.PAULO DE O.CARVALHO	241	0	2	3
40760	JARDIM SUMARE	RUA PROF.PAULO DE O.CARVALHO	231	0	3	3

40770	JARDIM SUMARE	RUA PROF.PAULO DE O.CARVALHO	221	0	4	3
40780	JARDIM SUMARE	RUA PROF.PAULO DE O.CARVALHO	211	0	5	3
40790	JARDIM SUMARE	RUA PROF.PAULO DE O.CARVALHO	201	0	6	3
40800	JARDIM SUMARE	RUA PROF.PAULO DE O.CARVALHO	191	0	7	3
40810	JARDIM SUMARE	RUA PROF.PAULO DE O.CARVALHO	185	0	8	3
40820	JARDIM SUMARE	RUA PROF.PAULO DE O.CARVALHO	183	0	9	3
40840	JARDIM SUMARE	RUA BRASIL	1650	0	11	3
40920	VILA IOLANDA FERRAREZI	RUA IGUACU	2066	0	10	3
44070	CONJ.HABIT.CELSO FERNANDES	RUA ANTONIO MUNIZ	105	1	5	3
47980	JARDIM SOL POENTE MATHEUS APAR	RUA JOSE BEZERRA DA SILVA	165	0	1	3
47990	JARDIM SOL POENTE MATHEUS APAR	RUA JOSE BEZERRA DA SILVA	155	0	2	3
48000	JARDIM SOL POENTE MATHEUS APAR	RUA JOSE BEZERRA DA SILVA	147	0	3	3
48010	JARDIM SOL POENTE MATHEUS APAR	RUA JOSE BEZERRA DA SILVA	137	0	4	3
48020	JARDIM SOL POENTE MATHEUS APAR	RUA PEDRO FAUSTINONI	140	0	5	3
48030	JARDIM SOL POENTE MATHEUS APAR	RUA PEDRO FAUSTINONI	128	0	6	3
48040	JARDIM SOL POENTE MATHEUS APAR	RUA MANOEL FRANCISQUETE	127	0	1	3
Numero do Cadastro	Codigo do Bairro	Cod. Logradouro	Numero do Imovel	Quadra	Lote	Setor
48050	JARDIM SOL POENTE MATHEUS APAR	RUA MANOEL FRANCISQUETE	118	0	2	3
48060	JARDIM SOL POENTE MATHEUS APAR	RUA MANOEL FRANCISQUETE	108	0	3	3
48070	JARDIM SOL POENTE MATHEUS APAR	RUA MANOEL FRANCISQUETE	98	0	4	3
48080	JARDIM SOL POENTE MATHEUS APAR	RUA JOSE BEZERRA DA SILVA	268	0	1	3
48090	JARDIM SOL POENTE MATHEUS APAR	RUA JOSE THEODORO CAETANO	44	0	2	3
48100	JARDIM SOL POENTE MATHEUS APAR	RUA JOSE THEODORO CAETANO	56	0	3	3
48110	JARDIM SOL POENTE MATHEUS APAR	RUA JOSE THEODORO CAETANO	66	0	4	3
48120	JARDIM SOL POENTE MATHEUS APAR	RUA JOSE THEODORO CAETANO	78	0	5	3
48130	JARDIM SOL POENTE MATHEUS APAR	RUA JOSE THEODORO CAETANO	88	0	6	3
48140	JARDIM SOL POENTE MATHEUS APAR	RUA JOSE THEODORO CAETANO	100	0	7	3
48150	JARDIM SOL POENTE MATHEUS APAR	RUA JOSE THEODORO CAETANO	110	0	8	3
48160	JARDIM SOL POENTE MATHEUS APAR	RUA JOSE THEODORO CAETANO	122	0	9	3
48170	JARDIM SOL POENTE MATHEUS APAR	RUA JOSE THEODORO CAETANO	31	0	10	3
48180	JARDIM SOL POENTE MATHEUS APAR	RUA MANOEL FRANCISQUETE	19	0	11	3
48190	JARDIM SOL POENTE MATHEUS APAR	RUA MANOEL FRANCISQUETE	107	0	12	3
48200	JARDIM SOL POENTE MATHEUS APAR	RUA MANOEL FRANCISQUETE	97	0	13	3
48210	JARDIM SOL POENTE MATHEUS APAR	RUA MANOEL FRANCISQUETE	85	0	14	3
48220	JARDIM SOL POENTE MATHEUS APAR	RUA MANOEL FRANCISQUETE	75	0	15	3
48230	JARDIM SOL POENTE MATHEUS APAR	RUA MANOEL FRANCISQUETE	63	0	16	3
48240	JARDIM SOL POENTE MATHEUS APAR	RUA MANOEL FRANCISQUETE	53	0	17	3
48250	JARDIM SOL POENTE MATHEUS APAR	RUA JOSE THEODORO CAETANO	135	0	1	3
48260	JARDIM SOL POENTE MATHEUS APAR	RUA JOSE THEODORO CAETANO	123	0	2	3
48270	JARDIM SOL POENTE MATHEUS APAR	RUA JOSE THEODORO CAETANO	111	0	3	3
48280	JARDIM SOL POENTE MATHEUS APAR	RUA JOSE THEODORO CAETANO	99	0	4	3
48290	JARDIM SOL POENTE MATHEUS APAR	RUA JOSE THEODORO CAETANO	87	0	5	3
48300	JARDIM SOL POENTE MATHEUS APAR	RUA JOSE THEODORO CAETANO	77	0	6	3
48310	JARDIM SOL POENTE MATHEUS APAR	RUA JOSE THEODORO CAETANO	65	0	7	3
48320	JARDIM SOL POENTE MATHEUS APAR	RUA JOSE THEODORO CAETANO	55	0	8	3
48330	JARDIM SOL POENTE MATHEUS APAR	RUA JOSE THEODORO CAETANO	43	0	9	3
48340	JARDIM SOL POENTE MATHEUS APAR	RUA JOSE THEODORO CAETANO	33	0	10	3
48350	JARDIM SOL POENTE MATHEUS APAR	RUA JOSE THEODORO CAETANO	21	0	11	3
48360	JARDIM SOL POENTE MATHEUS APAR	RUA JOSE BEZERRA DA SILVA	313	0	1	3
48370	JARDIM SOL POENTE MATHEUS APAR	RUA JOSE BEZERRA DA SILVA	303	0	2	3
48380	JARDIM SOL POENTE MATHEUS APAR	RUA JOSE BEZERRA DA SILVA	291	0	3	3
48390	JARDIM SOL POENTE MATHEUS APAR	RUA JOSE BEZERRA DA SILVA	279	0	4	3
48400	JARDIM SOL POENTE MATHEUS APAR	RUA JOSE BEZERRA DA SILVA	267	0	5	3
48410	JARDIM SOL POENTE MATHEUS APAR	RUA JOSE BEZERRA DA SILVA	255	0	6	3
48420	JARDIM SOL POENTE MATHEUS APAR	RUA JOSE BEZERRA DA SILVA	235	0	7	3
48430	JARDIM SOL POENTE MATHEUS APAR	RUA JOSE BEZERRA DA SILVA	223	0	8	3
48440	JARDIM SOL POENTE MATHEUS APAR	RUA JOSE BEZERRA DA SILVA	211	0	9	3
48450	JARDIM SOL POENTE MATHEUS APAR	RUA PEDRO FAUSTINONI	196	0	10	3
48460	JARDIM SOL POENTE MATHEUS APAR	RUA PEDRO FAUSTINONI	206	0	11	3
48470	JARDIM SOL POENTE MATHEUS APAR	RUA PEDRO FAUSTINONI	220	0	12	3
48480	JARDIM SOL POENTE MATHEUS APAR	RUA PEDRO FAUSTINONI	217	0	1	3
48490	JARDIM SOL POENTE MATHEUS APAR	RUA PEDRO FAUSTINONI	205	0	2	3
Numero do Cadastro	Codigo do Bairro	Cod. Logradouro	Numero do Imovel	Quadra	Lote	Setor
48500	JARDIM SOL POENTE MATHEUS APAR	RUA PEDRO FAUSTINONI	193	0	3	3
48510	JARDIM SOL POENTE MATHEUS APAR	RUA PROF.HELENA C. NASCIMENTO	187	0	4	3
48520	JARDIM SOL POENTE MATHEUS APAR	RUA PROF.HELENA C. NASCIMENTO	201	0	5	3
48530	JARDIM SOL POENTE MATHEUS APAR	RUA PROF.HELENA C. NASCIMENTO	187	0	6	3
48540	JARDIM SOL POENTE MATHEUS APAR	RUA PEDRO FAUSTINONI	177	0	1	3
48550	JARDIM SOL POENTE MATHEUS APAR	RUA PEDRO FAUSTINONI	163	0	2	3
48560	JARDIM SOL POENTE MATHEUS APAR	RUA PEDRO FAUSTINONI	151	0	3	3
48570	JARDIM SOL POENTE MATHEUS APAR	RUA PROF.HELENA C. NASCIMENTO	148	0	4	3
48580	JARDIM SOL POENTE MATHEUS APAR	RUA PROF.HELENA C. NASCIMENTO	134	0	5	3
48590	JARDIM SOL POENTE MATHEUS APAR	RUA PROF.HELENA C. NASCIMENTO	122	0	6	3
48640	CONJ.HAB.D.SIDONIA B.JONASSON	RUA MADRE TEREZA DE CALCUTA	251	10	2	3
48650	CONJ.HAB.D.SIDONIA B.JONASSON	RUA MADRE TEREZA DE CALCUTA	261	10	3	3
48660	CONJ.HAB.D.SIDONIA B.JONASSON	RUA MADRE TEREZA DE CALCUTA	269	10	4	3
48670	CONJ.HAB.D.SIDONIA B.JONASSON	RUA MADRE TEREZA DE CALCUTA	277	10	5	3
48680	CONJ.HAB.D.SIDONIA B.JONASSON	RUA D.NAIR LUNARDELLI RAMOS	348	10	6	3
48690	CONJ.HAB.D.SIDONIA B.JONASSON	RUA D.NAIR LUNARDELLI RAMOS	334	10	7	3
48700	CONJ.HAB.D.SIDONIA B.JONASSON	RUA D.NAIR LUNARDELLI RAMOS	322	10	8	3
48710	CONJ.HAB.D.SIDONIA B.JONASSON	RUA D.NAIR LUNARDELLI RAMOS	310	10	9	3
48720	CONJ.HAB.D.SIDONIA B.JONASSON	RUA D.NAIR LUNARDELLI RAMOS	298	10	10	3
48730	JARDIM SOL POENTE MATHEUS APAR	RUA PEDRO FAUSTINONI	211	0	7	3
48780	CONJ.HAB.D.SIDONIA B.JONASSON	RUA PROF.ERNESTINA A.DE MELO	61	3	11	3
48790	CONJ.HAB.D.SIDONIA B.JONASSON	RUA VER. JOAO ALVES DE SOUZA	30	3	18	3
48800	CONJ.HAB.D.SIDONIA B.JONASSON	RUA VER. JOAO ALVES DE SOUZA	44	3	19	3
48810	CONJ.HAB.D.SIDONIA B.JONASSON	RUA VER. JOAO ALVES DE SOUZA	13	3	20	3
48820	CONJ.HAB.D.SIDONIA B.JONASSON	RUA VER. JOAO ALVES DE SOUZA	27	3	21	3
48830	CONJ.HAB.D.SIDONIA B.JONASSON	RUA VER. JOAO ALVES DE SOUZA	35	3	22	3

48840	CONJ.HAB.D.SIDONIA B.JONASSON	RUA VER. JOAO ALVES DE SOUZA	47	3	23	3
48850	CONJ.HAB.D.SIDONIA B.JONASSON	RUA VER. JOAO ALVES DE SOUZA	55	3	24	3
48860	CONJ.HAB.D.SIDONIA B.JONASSON	RUA PROF.ERNESTINA A.DE MELO	359	11	7	3
48870	CONJ.HAB.D.SIDONIA B.JONASSON	RUA PROF.ERNESTINA A.DE MELO	371	11	16	3
48880	CONJ.HAB.D.SIDONIA B.JONASSON	RUA VER. FRANCISCO RAFAEL MONT	27	11	17	3
48890	CONJ.HAB.D.SIDONIA B.JONASSON	RUA VER. FRANCISCO RAFAEL MONT	33	11	18	3
48900	CONJ.HAB.D.SIDONIA B.JONASSON	RUA VER. FRANCISCO RAFAEL MONT	30	11	19	3
48910	CONJ.HAB.D.SIDONIA B.JONASSON	RUA VER. FRANCISCO RAFAEL MONT	16	11	20	3
48920	PARQUE IND.GASTAO CAMARGO P.	I RUA MANOEL FERNANDES DE MATTOS	60	2	1	3
48930	PARQUE IND.GASTAO CAMARGO P.	I RUA MANOEL FERNANDES DE MATTOS	0	2	5	3
48940	PARQUE IND.GASTAO CAMARGO P.	I RUA MANOEL FERNANDES DE MATTOS	0	2	13	3
48950	PARQUE IND.GASTAO CAMARGO P.	I RUA MANOEL FERNANDES DE MATTOS	188	2	17	3
48980	PARQUE IND.GASTAO CAMARGO P.	I RUA MANOEL FERNANDES DE MATTOS	0	2	11	3
48990	PARQUE IND.GASTAO CAMARGO P.	I RUA MANOEL FERNANDES DE MATTOS	0	2	25	3
49000	PARQUE IND.GASTAO CAMARGO P.	I RUA MANOEL FERNANDES DE MATTOS	0	2	16	3
49010	PARQUE IND.GASTAO CAMARGO P.	I RUA RODOVIA PR 170 - KM 70	0	2	2	3
49020	PARQUE IND.GASTAO CAMARGO P.	I RUA RODOVIA PR 170 - KM 70	0	1	1	3
49030	PARQUE IND. DR. DARLY FRANCO	V RUA RODOVIA PR 170 - KM 71	0	1	1	3
49040	PARQUE IND. DR. DARLY FRANCO	V RUA JUVENAL OLIVEIRA MAFRA	0	1	2	3
Numero do Cadastro	Codigo do Bairro	Cod. Logradouro	Numero do Imovel	Quadra	Lote	Setor
49050	PARQUE IND. DR. DARLY FRANCO	V RUA RODOVIA PR 170 - KM 71	0	2	7	3
49060	PARQUE IND. DR. DARLY FRANCO	V RUA RODOVIA PR 170 - KM 71	0	3	7	3
49070	PARQUE IND. DR. DARLY FRANCO	V RUA RODOVIA PR 170 - KM 71	0	5	1	3
49080	PARQUE IND. DR. DARLY FRANCO	V RUA RODOVIA PR 170 - KM 71	0	3	1	3
49090	PARQUE IND. DR. DARLY FRANCO	V RUA RODOVIA PR 170 - KM 71	0	3	3	3
49100	CENTRO	RUA MARECHAL DEOD. FONSECA	13	78	4	3
49120	VILA IOLANDA FERRAREZI	RUA CRUZ GALEGO	0	0	10	3
49140	VILA IOLANDA FERRAREZI	RUA CRUZ GALEGO	45	0	20	3
49200	CENTRO	RUA URBANO LUNARDELLI	0	87	1	3
49210	JARDIM SAO PAULO	RUA PORFIRIO ANTUNES PEREIRA	362	96	3	3
49310	PARQUE IND. DR. DARLY FRANCO	V RUA RIO GRANDE DO SUL	0	3	20	3
49320	PARQUE IND. DR. DARLY FRANCO	V RUA JUVENAL OLIVEIRA MAFRA	0	1	3	3
49330	PARQUE IND. DR. DARLY FRANCO	V RUA RIO GRANDE DO SUL	0	1	2	3
49340	PARQUE IND. DR. DARLY FRANCO	V RUA RIO GRANDE DO SUL	0	1	2	3
49350	PARQUE IND. DR. DARLY FRANCO	V RUA RODOVIA PR 170 - KM 71	0	2	7	3
49410	PARQUE IND. DR. DARLY FRANCO	V RUA RODOVIA PR 170 - KM 71	0	2	2	3
49420	PARQUE IND.GASTAO CAMARGO P.	I RUA MANOEL FERNANDES DE MATTOS	0	2	9	3
49430	PARQUE IND.GASTAO CAMARGO P.	I RUA MANOEL FERNANDES DE MATTOS	0	2	22	3
49440	PARQUE IND. DR. DARLY FRANCO	V RUA ALVARO RODRIGUES TRINDADH	0	2	1	3
49470	VILA IGUACU	RUA RICARDO FONTANA	34	6	9	3
49490	VILA IGUACU	RUA RICARDO FONTANA	50	6	10	3
49530	CENTRO	RUA MARECHAL DEOD. FONSECA	169	77	3	3
49540	CENTRO	RUA MARECHAL DEOD. FONSECA	153	77	3	3
49550	CENTRO	RUA MARECHAL DEOD. FONSECA	139	77	3	3
49560	VILA IGUACU	RUA EDUARDO BENTO LOPES	43	7	84	3
49620	CENTRO	RUA ARAGUAIA	106	83	20	3
49630	CENTRO	RUA ARAGUAIA	112	83	20	3
49650	VILA IGUACU	RUA JOSE PINHEIRO MACEDO	51	4	0	3
49660	JARDIM SOL POENTE MATHEUS APAR	RUA MAURO MOLINA	708	0	2	3
49700	VILA IGUACU	RUA RICARDO FONTANA	82	6	60	3
49710	CENTRO	RUA OURO PRETO	13	90	16	3
49720	CENTRO	RUA SIDNEY NINNO	76	88	8	3
49770	JARDIM SOL POENTE MATHEUS APAR	RUA MANOEL MESSIAS DO NASCIMEN	30	0	2	3
49970	VILA IGUACU	RUA CLAUDIO R.WIEDERKEHR	0	9	1	3
49980	CENTRO	RUA OURO PRETO	23	90	16	3
49990	CENTRO	RUA RODOVIA PR 170 - KM 71	0	0	0	3
50000	CENTRO	RUA ARAGUAIA	118	83	20	3
54030	VILA IGUACU	RUA ANDRE OTAVIANO	31	2	117	3
54040	VILA IGUACU	RUA HORACIO H.DA SILVA	171	2	118	3
54050	VILA IGUACU	RUA HORACIO H.DA SILVA	171	2	119	3
54060	VILA IGUACU	RUA RAMIRO DELFINO	161	2	120	3
54070	VILA IGUACU	RUA RAMIRO DELFINO	161	2	121	3
54080	VILA IGUACU	RUA ANDRE OTAVIANO	75	2	122	3
54090	VILA IGUACU	RUA ANDRE OTAVIANO	83	2	123	3
54100	VILA IGUACU	RUA ANDRE OTAVIANO	91	2	124	3
Numero do Cadastro	Codigo do Bairro	Cod. Logradouro	Numero do Imovel	Quadra	Lote	Setor
54110	VILA IGUACU	RUA ANESIO DE ARRUDA PENTEADO	131	2	125	3
54120	VILA IGUACU	RUA ANESIO DE ARRUDA PENTEADO	131	2	126	3
54130	VILA IGUACU	RUA JOAO CALDIM	121	2	127	3
54140	VILA IGUACU	RUA JOAO CALDIM	121	2	128	3
54150	VILA IGUACU	RUA ANDRE OTAVIANO	137	2	129	3
54160	VILA IGUACU	RUA ANDRE OTAVIANO	147	2	130	3
54170	VILA IGUACU	RUA ANDRE OTAVIANO	155	2	131	3
54180	VILA IGUACU	RUA VER.ANTONIO JOSE DONATO	91	2	132	3
54190	VILA IGUACU	RUA VER.ANTONIO JOSE DONATO	91	2	133	3
54200	VILA IGUACU	RUA ANGELO CEREZA	81	2	134	3
54210	VILA IGUACU	RUA ANGELO CEREZA	81	2	135	3
54220	VILA IGUACU	RUA MAESTRO HONORIO MAESTRELLI	155	3	91	3
54230	VILA IGUACU	RUA MAESTRO HONORIO MAESTRELLI	167	3	92	3
54240	VILA IGUACU	RUA MAESTRO HONORIO MAESTRELLI	179	3	93	3
54250	VILA IGUACU	RUA MAESTRO HONORIO MAESTRELLI	189	3	94	3
54260	VILA IGUACU	RUA MAESTRO HONORIO MAESTRELLI	197	3	95	3
54270	VILA IGUACU	RUA JOSE ANTONIO QUEIROGA	221	3	96	3
54280	VILA IGUACU	RUA JOSE ANTONIO QUEIROGA	221	3	97	3
54290	VILA IGUACU	RUA JOAO ARAUJO PONTES	231	3	98	3
54300	VILA IGUACU	RUA JOAO ARAUJO PONTES	231	3	99	3
54310	VILA IGUACU	RUA MAESTRO HONORIO MAESTRELLI	245	3	100	3
54320	VILA IGUACU	RUA MAESTRO HONORIO MAESTRELLI	253	3	101	3
54330	VILA IGUACU	RUA MAESTRO HONORIO MAESTRELLI	263	3	102	3

54340	VILA IGUACU	RUA JOAO PEREIRA DONATO	261	3	103	3
54350	VILA IGUACU	RUA JOAO PEREIRA DONATO	261	3	104	3
54360	VILA IGUACU	RUA ANIBAL FERRACINI	271	3	105	3
54370	VILA IGUACU	RUA ANIBAL FERRACINI	271	3	106	3
54380	VILA IGUACU	RUA JOSH PINHEIRO MACHDO	101	4	51	3
54390	VILA IGUACU	RUA JOSE PINHEIRO MACEDO	111	4	52	3
54400	VILA IGUACU	RUA JOSE PINHEIRO MACEDO	129	4	53	3
54410	VILA IGUACU	RUA JOSH PINHEIRO MACHDO	139	4	54	3
54420	VILA IGUACU	RUA JOSE PINHEIRO MACEDO	147	4	55	3
54430	VILA IGUACU	RUA JOSH PINHEIRO MACHDO	163	4	56	3
54440	VILA IGUACU	RUA JOSE PINHEIRO MACEDO	175	4	57	3
54450	VILA IGUACU	RUA JOSE PINHEIRO MACEDO	183	4	58	3
54510	VILA IGUACU	RUA SALEZIO FRANC. DALLE VEDOV	165	7	87	3
54520	VILA IGUACU	RUA SALEZIO FRANC. DALLE VEDOV	155	7	88	3
54530	VILA IGUACU	RUA JOAQUIM CONSTANTINO DOS SA	0	7	89	3
54540	VILA IGUACU	RUA JOAQUIM CONSTANTINO DOS SA	431	7	90	3
54550	VILA IGUACU	RUA NEMEZIO DE OLIVEIRA RAMOS	421	7	91	3
54560	VILA IGUACU	RUA NEMEZIO DE OLIVEIRA RAMOS	421	7	92	3
54570	VILA IGUACU	RUA SALEZIO FRANC. DALLE VEDOV	95	7	93	3
54590	VILA IGUACU	RUA SALEZIO FRANC. DALLE VEDOV	75	7	95	3
54600	VILA IGUACU	RUA CELESTE VRECH	391	7	96	3
54610	VILA IGUACU	RUA CELESTE VRECH	0	7	97	3

Numero do Cadastro	Codigo do Bairro	Cod. Logradouro	Numero do Imovel	Quadra	Lote	Sector
54620	VILA IGUACU	RUA JOSE FERRARESE	0	7	98	3
54630	VILA IGUACU	RUA JOSE FERRARESE	381	7	99	3
54640	VILA IGUACU	RUA EDUARDO BENTO LOPES	165	8	111	3
54650	VILA IGUACU	RUA EDUARDO BENTO LOPES	153	8	112	3
54660	VILA IGUACU	RUA EDUARDO BENTO LOPES	143	8	113	3
54670	VILA IGUACU	RUA EDUARDO BENTO LOPES	131	8	114	3
54680	VILA IGUACU	RUA EDUARDO BENTO LOPES	121	8	115	3
54690	VILA IGUACU	RUA EDUARDO BENTO LOPES	109	8	116	3
54700	VILA IGUACU	RUA EDUARDO BENTO LOPES	99	8	117	3
54710	VILA IGUACU	RUA EDUARDO BENTO LOPES	91	8	118	3
54720	VILA IGUACU	RUA EDUARDO BENTO LOPES	81	8	119	3
54730	VILA IGUACU	RUA EDUARDO BENTO LOPES	100	8	120	3
54740	VILA IGUACU	RUA EDUARDO BENTO LOPES	90	8	121	3
54750	VILA IGUACU	RUA EDUARDO BENTO LOPES	80	8	122	3
54760	VILA IGUACU	RUA EDUARDO BENTO LOPES	70	8	123	3
54770	VILA IGUACU	RUA MARCILIO JONASSON	229	8	124	3
54780	VILA IGUACU	RUA MARCILIO JONASSON	217	8	125	3
54790	VILA IGUACU	RUA MARCILIO JONASSON	205	8	126	3
54800	VILA IGUACU	RUA ATHAIDE BARBOSA ROCHA	541	8	127	3
54810	VILA IGUACU	RUA ATHAIDE BARBOSA ROCHA	541	8	128	3
54820	VILA IGUACU	RUA GERALDO ALVES RODRIGUES	531	8	129	3
54830	VILA IGUACU	RUA GERALDO ALVES RODRIGUES	531	8	130	3
54840	VILA IGUACU	RUA MARCILIO JONASSON	149	8	131	3
54850	VILA IGUACU	RUA MARCILIO JONASSON	137	8	132	3
54860	VILA IGUACU	RUA MARCILIO JONASSON	125	8	133	3
54870	VILA IGUACU	RUA HONORIO FIDELIS DE MOURA	501	8	135	3
54880	VILA IGUACU	RUA HONORIO FIDELIS DE MOURA	501	8	134	3
54890	VILA IGUACU	RUA JOSH VIEIRA DE FREITAS	491	8	136	3
54900	VILA IGUACU	RUA JOSE VIEIRA DE FREITAS	491	8	137	3
54910	VILA IGUACU	RUA MARCILIO JONASSON	67	8	138	3
54920	VILA IGUACU	RUA MARCILIO JONASSON	57	8	139	3
54930	VILA IGUACU	RUA MARCILIO JONASSON	45	8	140	3
54940	VILA IGUACU	RUA PEDRO ALCANTARA	0	8	141	3
54950	VILA IGUACU	RUA PEDRO ALCANTARA	0	8	141	3
54960	VILA IGUACU	RUA FLORA MARIA OLIVEIRA PERIN	451	8	143	3
54970	VILA IGUACU	RUA FLORA MARIA OLIVEIRA PERIN	451	8	144	3
54990	VILA ALTO DA BOA VISTA	RUA M. SIZENANDO L. DE MOURA	14	1	1	3
55140	VILA IGUACU	RUA IGUACU	1599	1	6	3
55150	CENTRO	RUA ARAGUAIA	204	82	12	3
55160	CENTRO	RUA ARAGUAIA	214	82	12	3
55180	VILA IGUACU	RUA IGUACU	1455	1	100	3
55220	CONJ.HAB. D.SIDONIA B.JONASSON	RUA BRASIL	0	10	1	3
55240	CONJ.HAB. FATIMA AP.FERNANDES	RUA RIO GRANDE DO SUL	2613	9	1	3
55260	CENTRO	RUA SAO PAULO	999	68	3	3
56600	RESIDENCIAL DR. DARLY FRANCO V	RUA RIO GRANDE DO SUL	2944	1	2	3
Numero do Cadastro	Codigo do Bairro	Cod. Logradouro	Numero do Imovel	Quadra	Lote	Sector
56610	RESIDENCIAL DR. DARLY FRANCO V	RUA RIO GRANDE DO SUL	2954	1	3	3
56620	RESIDENCIAL DR. DARLY FRANCO V	RUA RIO GRANDE DO SUL	2964	1	4	3
56630	RESIDENCIAL DR. DARLY FRANCO V	RUA RIO GRANDE DO SUL	2974	1	5	3
56640	RESIDENCIAL DR. DARLY FRANCO V	RUA RIO GRANDE DO SUL	2984	1	6	3
56650	RESIDENCIAL DR. DARLY FRANCO V	RUA RIO GRANDE DO SUL	2994	1	7	3
56660	RESIDENCIAL DR. DARLY FRANCO V	RUA RIO GRANDE DO SUL	3004	1	8	3
56670	RESIDENCIAL DR. DARLY FRANCO V	RUA RIO GRANDE DO SUL	3014	1	9	3
56680	RESIDENCIAL DR. DARLY FRANCO V	RUA RIO GRANDE DO SUL	3024	1	10	3
56690	RESIDENCIAL DR. DARLY FRANCO V	RUA RIO GRANDE DO SUL	3034	1	11	3
56700	RESIDENCIAL DR. DARLY FRANCO V	RUA RIO GRANDE DO SUL	3044	1	12	3
56710	RESIDENCIAL DR. DARLY FRANCO V	RUA RIO GRANDE DO SUL	3054	1	13	3
56720	RESIDENCIAL DR. DARLY FRANCO V	RUA RIO GRANDE DO SUL	3064	1	14	3
56730	RESIDENCIAL DR. DARLY FRANCO V	RUA RIO GRANDE DO SUL	3074	1	15	3
56740	RESIDENCIAL DR. DARLY FRANCO V	RUA RIO GRANDE DO SUL	3084	1	16	3
56750	RESIDENCIAL DR. DARLY FRANCO V	RUA RIO GRANDE DO SUL	3094	1	17	3
56760	RESIDENCIAL DR. DARLY FRANCO V	RUA RIO GRANDE DO SUL	4004	1	18	3
56770	RESIDENCIAL DR. DARLY FRANCO V	RUA RIO GRANDE DO SUL	4028	3	1	3
56780	RESIDENCIAL DR. DARLY FRANCO V	RUA RIO GRANDE DO SUL	4036	3	2	3

56790	RESIDENCIAL DR. DARLY FRANCO V	RUA RIO GRANDE DO SUL	4046	3	3	3
56800	RESIDENCIAL DR. DARLY FRANCO V	RUA RIO GRANDE DO SUL	4056	3	4	3
56810	RESIDENCIAL DR. DARLY FRANCO V	RUA RIO GRANDE DO SUL	4066	3	5	3
56820	RESIDENCIAL DR. DARLY FRANCO V	RUA RIO GRANDE DO SUL	4072	3	6	3
56830	RESIDENCIAL DR. DARLY FRANCO V	RUA RIO GRANDE DO SUL	4080	3	7	3
56840	RESIDENCIAL DR. DARLY FRANCO V	RUA RIO GRANDE DO SUL	4088	3	8	3
56850	RESIDENCIAL DR. DARLY FRANCO V	RUA RIO GRANDE DO SUL	4096	3	9	3
56860	RESIDENCIAL DR. DARLY FRANCO V	RUA RIO GRANDE DO SUL	4106	3	10	3
56870	RESIDENCIAL DR. DARLY FRANCO V	RUA RIO GRANDE DO SUL	4116	3	11	3
56880	RESIDENCIAL DR. DARLY FRANCO V	RUA RIO GRANDE DO SUL	4126	3	12	3
56890	RESIDENCIAL DR. DARLY FRANCO V	RUA RIO GRANDE DO SUL	4136	3	13	3
56900	RESIDENCIAL DR. DARLY FRANCO V	RUA RIO GRANDE DO SUL	0	3	14	3
56910	RESIDENCIAL DR. DARLY FRANCO V	RUA RIO GRANDE DO SUL	0	3	15	3
56920	RESIDENCIAL DR. DARLY FRANCO V	RUA RIO GRANDE DO SUL	0	3	16	3
56930	RESIDENCIAL DR. DARLY FRANCO V	RUA RIO GRANDE DO SUL	0	3	17	3
56940	RESIDENCIAL DR. DARLY FRANCO V	RUA RIO GRANDE DO SUL	0	3	18	3
56950	RESIDENCIAL DR. DARLY FRANCO V	RUA RIO GRANDE DO SUL	0	3	19	3
56960	RESIDENCIAL DR. DARLY FRANCO V	RUA RIO GRANDE DO SUL	0	3	20	3
56970	RESIDENCIAL DR. DARLY FRANCO V	RUA RIO GRANDE DO SUL	0	3	21	3
56980	RESIDENCIAL DR. DARLY FRANCO V	RUA RIO GRANDE DO SUL	0	3	22	3
56990	RESIDENCIAL DR. DARLY FRANCO V	RUA RIO GRANDE DO SUL	0	3	23	3
57000	RESIDENCIAL DR. DARLY FRANCO V	RUA RIO GRANDE DO SUL	0	3	24	3
57010	RESIDENCIAL DR. DARLY FRANCO V	RUA RIO GRANDE DO SUL	2290	3	25	3
57020	RESIDENCIAL DR. DARLY FRANCO V	RUA RIO GRANDE DO SUL	0	3	26	3
57030	RESIDENCIAL DR. DARLY FRANCO V	RUA RIO GRANDE DO SUL	0	3	27	3
57040	RESIDENCIAL DR. DARLY FRANCO V	RUA RIO GRANDE DO SUL	0	3	28	3
57150	PARQUE IND. DR. DARLY FRANCO V	RUA RODOVIA PR 170 - KM 71	0	2	3	3
Numero do Cadastro	Codigo do Bairro	Cod. Logradouro	Numero do Imovel	Quadra	Lote	Setor
57160	PARQUE IND. DR. DARLY FRANCO V	RUA RODOVIA PR 170 - KM 71	0	2	4	3
57170	PARQUE IND. DR. DARLY FRANCO V	RUA RODOVIA PR 170 - KM 71	0	2	5	3
57180	PARQUE IND. DR. DARLY FRANCO V	RUA RODOVIA PR 170 - KM 71	0	2	6	3
57230	CONJ.HAB.PEDRO ROD.FERNANDES	RUA IGUAÇU	1999	1	1	3
57240	CONJ.HAB.PEDRO ROD.FERNANDES	RUA IGUAÇU	2009	1	2	3
57250	CONJ.HAB.PEDRO ROD.FERNANDES	RUA IGUAÇU	2019	1	3	3
57260	CONJ.HAB.PEDRO ROD.FERNANDES	RUA IGUAÇU	2029	1	4	3
57270	CONJ.HAB.PEDRO ROD.FERNANDES	RUA IGUAÇU	2039	1	5	3
57280	CONJ.HAB.PEDRO ROD.FERNANDES	RUA IGUAÇU	2049	1	6	3
57290	CONJ.HAB.PEDRO ROD.FERNANDES	RUA IGUAÇU	2059	1	7	3
57300	CONJ.HAB.PEDRO ROD.FERNANDES	RUA IGUAÇU	2069	1	8	3
57310	CONJ.HAB.PEDRO ROD.FERNANDES	RUA IGUAÇU	2079	1	9	3
57320	CONJ.HAB.PEDRO ROD.FERNANDES	RUA IGUAÇU	2089	1	10	3
57330	CONJ.HAB.PEDRO ROD.FERNANDES	RUA IGUAÇU	2099	1	11	3
57340	CONJ.HAB.PEDRO ROD.FERNANDES	RUA IGUAÇU	2109	1	12	3
57350	CONJ.HAB.PEDRO ROD.FERNANDES	RUA GERALDO LOPES DA SILVA	2000	1	13	3
57360	CONJ.HAB.PEDRO ROD.FERNANDES	RUA GERALDO LOPES DA SILVA	2010	1	14	3
57370	CONJ.HAB.PEDRO ROD.FERNANDES	RUA GERALDO LOPES DA SILVA	2020	1	15	3
57380	CONJ.HAB.PEDRO ROD.FERNANDES	RUA GERALDO LOPES DA SILVA	2030	1	16	3
57390	CONJ.HAB.PEDRO ROD.FERNANDES	RUA GERALDO LOPES DA SILVA	2040	1	17	3
57400	CONJ.HAB.PEDRO ROD.FERNANDES	RUA GERALDO LOPES DA SILVA	2050	1	18	3
57410	CONJ.HAB.PEDRO ROD.FERNANDES	RUA GERALDO LOPES DA SILVA	2060	1	19	3
57420	CONJ.HAB.PEDRO ROD.FERNANDES	RUA GERALDO LOPES DA SILVA	2070	1	20	3
57430	CONJ.HAB.PEDRO ROD.FERNANDES	RUA GERALDO LOPES DA SILVA	2080	1	21	3
57440	CONJ.HAB.PEDRO ROD.FERNANDES	RUA GERALDO LOPES DA SILVA	2090	1	22	3
57450	CONJ.HAB.PEDRO ROD.FERNANDES	RUA GERALDO LOPES DA SILVA	2100	1	23	3
57460	CONJ.HAB.PEDRO ROD.FERNANDES	RUA GERALDO LOPES DA SILVA	2110	1	24	3
57470	CONJ.HAB.PEDRO ROD.FERNANDES	RUA IGUAÇU	2119	2	1	3
57480	CONJ.HAB.PEDRO ROD.FERNANDES	RUA IGUAÇU	2129	2	2	3
57490	CONJ.HAB.PEDRO ROD.FERNANDES	RUA IGUAÇU	2139	2	3	3
57500	CONJ.HAB.PEDRO ROD.FERNANDES	RUA IGUAÇU	2149	2	4	3
57510	CONJ.HAB.PEDRO ROD.FERNANDES	RUA IGUAÇU	2159	2	5	3
57520	CONJ.HAB.PEDRO ROD.FERNANDES	RUA IGUAÇU	2169	2	6	3
57530	CONJ.HAB.PEDRO ROD.FERNANDES	RUA IGUAÇU	2179	2	7	3
57540	CONJ.HAB.PEDRO ROD.FERNANDES	RUA IGUAÇU	2189	2	8	3
57550	CONJ.HAB.PEDRO ROD.FERNANDES	RUA IGUAÇU	2199	2	9	3
57560	CONJ.HAB.PEDRO ROD.FERNANDES	RUA GERALDO LOPES DA SILVA	2120	2	10	3
57570	CONJ.HAB.PEDRO ROD.FERNANDES	RUA GERALDO LOPES DA SILVA	2130	2	11	3
57580	CONJ.HAB.PEDRO ROD.FERNANDES	RUA GERALDO LOPES DA SILVA	2140	2	12	3
57590	CONJ.HAB.PEDRO ROD.FERNANDES	RUA GERALDO LOPES DA SILVA	2150	2	13	3
57600	CONJ.HAB.PEDRO ROD.FERNANDES	RUA GERALDO LOPES DA SILVA	2160	2	14	3
57610	CONJ.HAB.PEDRO ROD.FERNANDES	RUA GERALDO LOPES DA SILVA	2170	2	15	3
57620	CONJ.HAB.PEDRO ROD.FERNANDES	RUA GERALDO LOPES DA SILVA	2180	2	16	3
57630	CONJ.HAB.PEDRO ROD.FERNANDES	RUA GERALDO LOPES DA SILVA	2190	2	17	3
57640	CONJ.HAB.PEDRO ROD.FERNANDES	RUA GERALDO LOPES DA SILVA	2200	2	18	3
Numero do Cadastro	Codigo do Bairro	Cod. Logradouro	Numero do Imovel	Quadra	Lote	Setor
57650	CONJ.HAB.PEDRO ROD.FERNANDES	RUA IGUAÇU	2209	3	1	3
57660	CONJ.HAB.PEDRO ROD.FERNANDES	RUA IGUAÇU	2219	3	2	3
57670	CONJ.HAB.PEDRO ROD.FERNANDES	RUA IGUAÇU	2229	3	3	3
57680	CONJ.HAB.PEDRO ROD.FERNANDES	RUA IGUAÇU	2239	3	4	3
57690	CONJ.HAB.PEDRO ROD.FERNANDES	RUA IGUAÇU	2249	3	5	3
57700	CONJ.HAB.PEDRO ROD.FERNANDES	RUA IGUAÇU	2259	3	6	3
57710	CONJ.HAB.PEDRO ROD.FERNANDES	RUA IGUAÇU	2269	3	7	3
57720	CONJ.HAB.PEDRO ROD.FERNANDES	RUA IGUAÇU	2279	3	8	3
57730	CONJ.HAB.PEDRO ROD.FERNANDES	RUA IGUAÇU	2289	3	9	3
57740	CONJ.HAB.PEDRO ROD.FERNANDES	RUA GERALDO LOPES DA SILVA	2220	3	11	3
57750	CONJ.HAB.PEDRO ROD.FERNANDES	RUA GERALDO LOPES DA SILVA	2230	3	12	3
57760	CONJ.HAB.PEDRO ROD.FERNANDES	RUA GERALDO LOPES DA SILVA	2240	3	13	3
57770	CONJ.HAB.PEDRO ROD.FERNANDES	RUA GERALDO LOPES DA SILVA	2250	3	14	3
57780	CONJ.HAB.PEDRO ROD.FERNANDES	RUA GERALDO LOPES DA SILVA	2260	3	15	3
57790	CONJ.HAB.PEDRO ROD.FERNANDES	RUA GERALDO LOPES DA SILVA	2270	3	16	3

57800	CONJ.HAB.PEDRO ROD.FERNANDES	RUA GERALDO LOPES DA SILVA	2280	3	17	3
57810	CONJ.HAB.PEDRO ROD.FERNANDES	RUA GERALDO LOPES DA SILVA	2290	3	18	3
57820	CONJ.HAB.PEDRO ROD.FERNANDES	RUA IGUACU	2299	4	1	3
57830	CONJ.HAB.PEDRO ROD.FERNANDES	RUA IGUACU	2309	4	2	3
57840	CONJ.HAB.PEDRO ROD.FERNANDES	RUA IGUACU	2319	4	3	3
57850	CONJ.HAB.PEDRO ROD.FERNANDES	RUA IGUACU	2329	4	4	3
57860	CONJ.HAB.PEDRO ROD.FERNANDES	RUA IGUACU	2339	4	5	3
57870	CONJ.HAB.PEDRO ROD.FERNANDES	RUA IGUACU	2349	4	6	3
57880	CONJ.HAB.PEDRO ROD.FERNANDES	RUA IGUACU	2359	4	7	3
57890	CONJ.HAB.PEDRO ROD.FERNANDES	RUA IGUACU	2369	4	8	3
57900	CONJ.HAB.PEDRO ROD.FERNANDES	RUA IGUACU	2379	4	9	3
57910	CONJ.HAB.PEDRO ROD.FERNANDES	RUA GERALDO LOPES DA SILVA	2300	4	10	3
57920	CONJ.HAB.PEDRO ROD.FERNANDES	RUA GERALDO LOPES DA SILVA	2310	4	11	3
57930	CONJ.HAB.PEDRO ROD.FERNANDES	RUA GERALDO LOPES DA SILVA	2320	4	12	3
57940	CONJ.HAB.PEDRO ROD.FERNANDES	RUA GERALDO LOPES DA SILVA	2330	4	13	3
57950	CONJ.HAB.PEDRO ROD.FERNANDES	RUA GERALDO LOPES DA SILVA	2340	4	14	3
57960	CONJ.HAB.PEDRO ROD.FERNANDES	RUA GERALDO LOPES DA SILVA	2350	4	15	3
57970	CONJ.HAB.PEDRO ROD.FERNANDES	RUA GERALDO LOPES DA SILVA	2360	4	16	3
57980	CONJ.HAB.PEDRO ROD.FERNANDES	RUA GERALDO LOPES DA SILVA	2370	4	17	3
57990	CONJ.HAB.PEDRO ROD.FERNANDES	RUA GERALDO LOPES DA SILVA	2380	4	18	3
58000	CONJ.HAB.PEDRO ROD.FERNANDES	RUA IGUACU	2389	5	1	3
58010	CONJ.HAB.PEDRO ROD.FERNANDES	RUA IGUACU	2399	5	2	3
58020	CONJ.HAB.PEDRO ROD.FERNANDES	RUA IGUACU	2409	5	3	3
58030	CONJ.HAB.PEDRO ROD.FERNANDES	RUA IGUACU	2419	5	4	3
58040	CONJ.HAB.PEDRO ROD.FERNANDES	RUA IGUACU	2429	5	5	3
58050	CONJ.HAB.PEDRO ROD.FERNANDES	RUA IGUACU	2439	5	6	3
58060	CONJ.HAB.PEDRO ROD.FERNANDES	RUA IGUACU	2449	5	7	3
58070	CONJ.HAB.PEDRO ROD.FERNANDES	RUA IGUACU	2459	5	8	3
58080	CONJ.HAB.PEDRO ROD.FERNANDES	RUA GERALDO LOPES DA SILVA	2390	5	9	3
58090	CONJ.HAB.PEDRO ROD.FERNANDES	RUA GERALDO LOPES DA SILVA	2400	5	10	3
Numero do Cadastro	Codigo do Bairro	Cod. Logradouro	Numero do Imovel	Quadra	Lote	Setor
58100	CONJ.HAB.PEDRO ROD.FERNANDES	RUA GERALDO LOPES DA SILVA	2410	5	11	3
58110	CONJ.HAB.PEDRO ROD.FERNANDES	RUA GERALDO LOPES DA SILVA	2420	5	12	3
58120	CONJ.HAB.PEDRO ROD.FERNANDES	RUA GERALDO LOPES DA SILVA	2430	5	13	3
58130	CONJ.HAB.PEDRO ROD.FERNANDES	RUA GERALDO LOPES DA SILVA	2440	5	14	3
58140	CONJ.HAB.PEDRO ROD.FERNANDES	RUA GERALDO LOPES DA SILVA	2450	5	15	3
58150	CONJ.HAB.PEDRO ROD.FERNANDES	RUA GERALDO LOPES DA SILVA	2460	5	16	3
58160	CONJ.HAB.PEDRO ROD.FERNANDES	RUA IGUACU	2469	6	1	3
58170	CONJ.HAB.PEDRO ROD.FERNANDES	RUA IGUACU	2479	6	2	3
58180	CONJ.HAB.PEDRO ROD.FERNANDES	RUA IGUACU	2489	6	3	3
58190	CONJ.HAB.PEDRO ROD.FERNANDES	RUA IGUACU	2499	6	4	3
58200	CONJ.HAB.PEDRO ROD.FERNANDES	RUA IGUACU	2509	6	5	3
58210	CONJ.HAB.PEDRO ROD.FERNANDES	RUA IGUACU	2519	6	6	3
58220	CONJ.HAB.PEDRO ROD.FERNANDES	RUA IGUACU	2529	6	7	3
58230	CONJ.HAB.PEDRO ROD.FERNANDES	RUA IGUACU	2539	6	8	3
58240	CONJ.HAB.PEDRO ROD.FERNANDES	RUA IGUACU	2549	6	9	3
58250	CONJ.HAB.PEDRO ROD.FERNANDES	RUA GERALDO LOPES DA SILVA	2470	6	10	3
58260	CONJ.HAB.PEDRO ROD.FERNANDES	RUA GERALDO LOPES DA SILVA	2480	6	11	3
58270	CONJ.HAB.PEDRO ROD.FERNANDES	RUA GERALDO LOPES DA SILVA	2490	6	12	3
58280	CONJ.HAB.PEDRO ROD.FERNANDES	RUA GERALDO LOPES DA SILVA	2500	6	13	3
58290	CONJ.HAB.PEDRO ROD.FERNANDES	RUA GERALDO LOPES DA SILVA	2510	6	14	3
58300	CONJ.HAB.PEDRO ROD.FERNANDES	RUA GERALDO LOPES DA SILVA	2520	6	15	3
58310	CONJ.HAB.PEDRO ROD.FERNANDES	RUA GERALDO LOPES DA SILVA	2530	6	16	3
58320	CONJ.HAB.PEDRO ROD.FERNANDES	RUA GERALDO LOPES DA SILVA	2540	6	17	3
58330	CONJ.HAB.PEDRO ROD.FERNANDES	RUA GERALDO LOPES DA SILVA	2550	6	18	3
58340	CONJ.HAB.PEDRO ROD.FERNANDES	RUA IGUACU	2559	7	1	3
58350	CONJ.HAB.PEDRO ROD.FERNANDES	RUA IGUACU	2569	7	2	3
58360	CONJ.HAB.PEDRO ROD.FERNANDES	RUA IGUACU	2579	7	3	3
58370	CONJ.HAB.PEDRO ROD.FERNANDES	RUA IGUACU	2589	7	4	3
58380	CONJ.HAB.PEDRO ROD.FERNANDES	RUA IGUACU	2599	7	5	3
58390	CONJ.HAB.PEDRO ROD.FERNANDES	RUA IGUACU	2609	7	6	3
58400	CONJ.HAB.PEDRO ROD.FERNANDES	RUA IGUACU	2619	7	7	3
58410	CONJ.HAB.PEDRO ROD.FERNANDES	RUA IGUACU	2629	7	8	3
58420	CONJ.HAB.PEDRO ROD.FERNANDES	RUA IGUACU	2639	7	9	3
58430	CONJ.HAB.PEDRO ROD.FERNANDES	RUA GERALDO LOPES DA SILVA	2560	7	10	3
58440	CONJ.HAB.PEDRO ROD.FERNANDES	RUA GERALDO LOPES DA SILVA	2570	7	11	3
58450	CONJ.HAB.PEDRO ROD.FERNANDES	RUA GERALDO LOPES DA SILVA	2580	7	12	3
58460	CONJ.HAB.PEDRO ROD.FERNANDES	RUA GERALDO LOPES DA SILVA	2590	7	13	3
58470	CONJ.HAB.PEDRO ROD.FERNANDES	RUA GERALDO LOPES DA SILVA	2600	7	14	3
58480	CONJ.HAB.PEDRO ROD.FERNANDES	RUA GERALDO LOPES DA SILVA	2610	7	15	3
58490	CONJ.HAB.PEDRO ROD.FERNANDES	RUA GERALDO LOPES DA SILVA	2620	7	16	3
58500	CONJ.HAB.PEDRO ROD.FERNANDES	RUA GERALDO LOPES DA SILVA	2630	7	17	3
58510	CONJ.HAB.PEDRO ROD.FERNANDES	RUA GERALDO LOPES DA SILVA	2640	7	18	3
58520	CONJ.HAB.PEDRO ROD.FERNANDES	RUA IGUACU	2649	8	1	3
58530	CONJ.HAB.PEDRO ROD.FERNANDES	RUA IGUACU	2659	8	2	3
58540	CONJ.HAB.PEDRO ROD.FERNANDES	RUA IGUACU	2669	8	3	3
Numero do Cadastro	Codigo do Bairro	Cod. Logradouro	Numero do Imovel	Quadra	Lote	Setor
58550	CONJ.HAB.PEDRO ROD.FERNANDES	RUA IGUACU	2679	8	4	3
58560	CONJ.HAB.PEDRO ROD.FERNANDES	RUA IGUACU	2689	8	5	3
58570	CONJ.HAB.PEDRO ROD.FERNANDES	RUA IGUACU	2699	8	6	3
58580	CONJ.HAB.PEDRO ROD.FERNANDES	RUA IGUACU	2709	8	7	3
58590	CONJ.HAB.PEDRO ROD.FERNANDES	RUA IGUACU	2719	8	8	3
58600	CONJ.HAB.PEDRO ROD.FERNANDES	RUA IGUACU	2729	8	9	3
58610	CONJ.HAB.PEDRO ROD.FERNANDES	RUA GERALDO LOPES DA SILVA	2650	8	10	3
58620	CONJ.HAB.PEDRO ROD.FERNANDES	RUA GERALDO LOPES DA SILVA	2660	8	11	3
58630	CONJ.HAB.PEDRO ROD.FERNANDES	RUA GERALDO LOPES DA SILVA	2670	8	12	3
58640	CONJ.HAB.PEDRO ROD.FERNANDES	RUA GERALDO LOPES DA SILVA	2680	8	13	3
58650	CONJ.HAB.PEDRO ROD.FERNANDES	RUA GERALDO LOPES DA SILVA	2690	8	14	3
58660	CONJ.HAB.PEDRO ROD.FERNANDES	RUA GERALDO LOPES DA SILVA	2700	8	15	3

58670	CONJ.HAB.PEDRO ROD.FERNANDES	RUA GERALDO LOPES DA SILVA	2710	8	16	3
58680	CONJ.HAB.PEDRO ROD.FERNANDES	RUA GERALDO LOPES DA SILVA	2720	8	17	3
58690	CONJ.HAB.PEDRO ROD.FERNANDES	RUA GERALDO LOPES DA SILVA	2730	8	18	3
58700	CONJ.HAB.PEDRO ROD.FERNANDES	RUA IGUACU	2739	9	1	3
58710	CONJ.HAB.PEDRO ROD.FERNANDES	RUA IGUACU	2749	9	2	3
58720	CONJ.HAB.PEDRO ROD.FERNANDES	RUA IGUACU	2759	9	3	3
58730	CONJ.HAB.PEDRO ROD.FERNANDES	RUA IGUACU	2769	9	4	3
58740	CONJ.HAB.PEDRO ROD.FERNANDES	RUA IGUACU	2779	9	5	3
58750	CONJ.HAB.PEDRO ROD.FERNANDES	RUA IGUACU	2789	9	6	3
58760	CONJ.HAB.PEDRO ROD.FERNANDES	RUA IGUACU	2799	9	7	3
58770	CONJ.HAB.PEDRO ROD.FERNANDES	RUA IGUACU	2809	9	8	3
58780	CONJ.HAB.PEDRO ROD.FERNANDES	RUA IGUACU	2819	9	9	3
58790	CONJ.HAB.PEDRO ROD.FERNANDES	RUA GERALDO LOPES DA SILVA	2740	9	10	3
58800	CONJ.HAB.PEDRO ROD.FERNANDES	RUA GERALDO LOPES DA SILVA	2750	9	11	3
58810	CONJ.HAB.PEDRO ROD.FERNANDES	RUA GERALDO LOPES DA SILVA	2760	9	12	3
58820	CONJ.HAB.PEDRO ROD.FERNANDES	RUA GERALDO LOPES DA SILVA	2770	9	13	3
58830	CONJ.HAB.PEDRO ROD.FERNANDES	RUA GERALDO LOPES DA SILVA	2780	9	14	3
58840	CONJ.HAB.PEDRO ROD.FERNANDES	RUA GERALDO LOPES DA SILVA	2790	9	15	3
58850	CONJ.HAB.PEDRO ROD.FERNANDES	RUA GERALDO LOPES DA SILVA	2800	9	16	3
58860	CONJ.HAB.PEDRO ROD.FERNANDES	RUA GERALDO LOPES DA SILVA	2810	9	17	3
58870	CONJ.HAB.PEDRO ROD.FERNANDES	RUA GERALDO LOPES DA SILVA	2820	9	18	3
58880	CONJ.HAB.PEDRO ROD.FERNANDES	RUA IGUACU	2829	10	1	3
58890	CONJ.HAB.PEDRO ROD.FERNANDES	RUA IGUACU	2839	10	2	3
58900	CONJ.HAB.PEDRO ROD.FERNANDES	RUA IGUACU	2849	10	3	3
58910	CONJ.HAB.PEDRO ROD.FERNANDES	RUA IGUACU	2859	10	4	3
58920	CONJ.HAB.PEDRO ROD.FERNANDES	RUA IGUACU	2869	10	5	3
58930	CONJ.HAB.PEDRO ROD.FERNANDES	RUA IGUACU	2879	10	6	3
58940	CONJ.HAB.PEDRO ROD.FERNANDES	RUA IGUACU	2889	10	7	3
58950	CONJ.HAB.PEDRO ROD.FERNANDES	RUA IGUACU	2899	10	8	3
58960	CONJ.HAB.PEDRO ROD.FERNANDES	RUA IGUACU	2909	10	9	3
58970	CONJ.HAB.PEDRO ROD.FERNANDES	RUA GERALDO LOPES DA SILVA	2830	10	10	3
58980	CONJ.HAB.PEDRO ROD.FERNANDES	RUA GERALDO LOPES DA SILVA	2840	10	11	3
58990	CONJ.HAB.PEDRO ROD.FERNANDES	RUA GERALDO LOPES DA SILVA	2850	10	12	3
Numero do Cadastro	Código do Bairro	Cod. Logradouro	Numero do Imovel	Quadra	Lote	Sector
59000	CONJ.HAB.PEDRO ROD.FERNANDES	RUA GERALDO LOPES DA SILVA	2860	10	13	3
59010	CONJ.HAB.PEDRO ROD.FERNANDES	RUA GERALDO LOPES DA SILVA	2870	10	14	3
59020	CONJ.HAB.PEDRO ROD.FERNANDES	RUA GERALDO LOPES DA SILVA	2880	10	15	3
59030	CONJ.HAB.PEDRO ROD.FERNANDES	RUA GERALDO LOPES DA SILVA	2890	10	16	3
59040	CONJ.HAB.PEDRO ROD.FERNANDES	RUA GERALDO LOPES DA SILVA	2900	10	17	3
59050	CONJ.HAB.PEDRO ROD.FERNANDES	RUA GERALDO LOPES DA SILVA	2910	10	18	3
59060	CONJ.HAB.PEDRO ROD.FERNANDES	RUA IGUACU	2919	11	1	3
59070	CONJ.HAB.PEDRO ROD.FERNANDES	RUA IGUACU	2929	11	2	3
59080	CONJ.HAB.PEDRO ROD.FERNANDES	RUA IGUACU	2939	11	3	3
59090	CONJ.HAB.PEDRO ROD.FERNANDES	RUA IGUACU	2949	11	4	3
59100	CONJ.HAB.PEDRO ROD.FERNANDES	RUA IGUACU	2959	11	5	3
59110	CONJ.HAB.PEDRO ROD.FERNANDES	RUA IGUACU	2969	11	6	3
59120	CONJ.HAB.PEDRO ROD.FERNANDES	RUA IGUACU	2979	11	7	3
59130	CONJ.HAB.PEDRO ROD.FERNANDES	RUA IGUACU	2989	11	8	3
59140	CONJ.HAB.PEDRO ROD.FERNANDES	RUA IGUACU	2999	11	9	3
59150	CONJ.HAB.PEDRO ROD.FERNANDES	RUA GERALDO LOPES DA SILVA	2920	11	10	3
59160	CONJ.HAB.PEDRO ROD.FERNANDES	RUA GERALDO LOPES DA SILVA	2930	11	11	3
59170	CONJ.HAB.PEDRO ROD.FERNANDES	RUA GERALDO LOPES DA SILVA	2940	11	12	3
59180	CONJ.HAB.PEDRO ROD.FERNANDES	RUA GERALDO LOPES DA SILVA	2950	11	13	3
59190	CONJ.HAB.PEDRO ROD.FERNANDES	RUA GERALDO LOPES DA SILVA	2960	11	14	3
59200	CONJ.HAB.PEDRO ROD.FERNANDES	RUA GERALDO LOPES DA SILVA	2970	11	15	3
59210	CONJ.HAB.PEDRO ROD.FERNANDES	RUA GERALDO LOPES DA SILVA	2980	11	16	3
59220	CONJ.HAB.PEDRO ROD.FERNANDES	RUA GERALDO LOPES DA SILVA	2990	11	17	3
59230	CONJ.HAB.PEDRO ROD.FERNANDES	RUA GERALDO LOPES DA SILVA	2210	3	10	3
59260	CENTRO	RUA NELSON GRELLET	0	100	4	3
59300	CENTRO	RUA NELSON GRELLET	0	100	2	3
66390	JARDIM SAO PAULO	RUA PORFIRIO ANTUNES PEREIRA	0	1	16	3
67050	JARDIM SUMARE	RUA MADRE TEREZA DE CALCUTA	326	0	9	3
67340	JARDIM SUMARE	RUA PROF.PAULO DE O.CARVALHO	304	0	4	3
67350	JARDIM SUMARE	RUA PROF.PAULO DE O.CARVALHO	376	0	5	3
67360	JARDIM SUMARE	RUA PROF.PAULO DE O.CARVALHO	290	0	5	3
67370	JARDIM SUMARE	RUA PROF.PAULO DE O.CARVALHO	278	0	6	3
67380	JARDIM SUMARE	RUA PROF.PAULO DE O.CARVALHO	494	0	2	3
67390	JARDIM SUMARE	RUA PROF.PAULO DE O.CARVALHO	400	0	3	3
67520	JARDIM SUMARE	RUA PRINCESA DIANA	198	0	8	3
67530	JARDIM SUMARE	RUA PRINCESA DIANA	204	0	8	3
67540	JARDIM SUMARE	RUA PRINCESA DIANA	210	0	8	3
67560	JARDIM SAO PAULO	RUA BEM TE VI	42	1	9	3
67610	JARDIM SOL POENTE MATHEUS APAR	RUA TRHS	85	0	61	3
67760	JARDIM SAO PAULO	RUA PORFIRIO ANTUNES PEREIRA	389	1	17	3
67770	JARDIM SAO PAULO	RUA PORFIRIO ANTUNES PEREIRA	379	1	18	3
67780	JARDIM SAO PAULO	RUA PORFIRIO ANTUNES PEREIRA	369	1	19	3
67790	JARDIM SAO PAULO	RUA PORFIRIO ANTUNES PEREIRA	359	1	20	3
67800	JARDIM SAO PAULO	AV. ANTONIO FERNANDES	294	1	21	3
67820	JARDIM SUMARE	RUA PROF.PAULO DE O.CARVALHO	378	0	4	3
Numero do Cadastro	Código do Bairro	Cod. Logradouro	Numero do Imovel	Quadra	Lote	Sector
67830	JARDIM SOL POENTE MATHEUS APAR	RUA QUATRO	64	0	69	3
67860	JARDIM SAO PAULO	RUA CESARIO RICARDO RAMOS	65	3	10	3
67910	JARDIM SUMARE	RUA PROF.PAULO DE O.CARVALHO	225	0	3	3
67920	JARDIM SUMARE	RUA PROF.PAULO DE O.CARVALHO	506	0	1	3
67930	JARDIM SAO PAULO	RUA CESARIO RICARDO RAMOS	76	4	4	3
67940	JARDIM SAO PAULO	RUA CESARIO RICARDO RAMOS	86	4	5	3
67950	JARDIM SAO PAULO	RUA CESARIO RICARDO RAMOS	96	4	6	3
67960	JARDIM SAO PAULO	RUA CESARIO RICARDO RAMOS	106	4	7	3
68070	PARQUE IND.GASTAO CAMARGO P. 1	RUA RODOVIA PR 170 - KM 70	0	2	4	3

68080	PARQUE IND.GASTAO CAMARGO P. I	RUA RODOVIA PR 170 - KM 70	0	2	6	3
68090	PARQUE IND.GASTAO CAMARGO P. I	RUA RODOVIA PR 170 - KM 70	0	2	8	3
68100	PARQUE IND.GASTAO CAMARGO P. I	RUA RODOVIA PR 170 - KM 70	0	2	10	3
68110	PARQUE IND.GASTAO CAMARGO P. I	RUA RODOVIA PR 170 - KM 70	0	2	12	3
68120	PARQUE IND.GASTAO CAMARGO P. I	RUA RODOVIA PR 170 - KM 70	0	2	14	3
68130	JARDIM SUMARE	RUA PROF.PAULO DE O.CARVALHO	0	0	10	3
68140	JARDIM SUMARE	RUA PROF.PAULO DE O.CARVALHO	0	0	10	3
68220	JARDIM SUMARE	RUA PROF.PAULO DE O.CARVALHO	364	0	6	3
68250	JARDIM SUMARE	RUA PROF.PAULO DE O.CARVALHO	335	0	2	3
68400	JARDIM SUMARE	RUA PROF.PAULO DE O.CARVALHO	441	0	2	3
68440	JARDIM SUMARE	RUA PROF.PAULO DE O.CARVALHO	205	0	5	3
50010	PORTO DAS AGUAS	RUA DO LAGO	1	0	1	4
50020	PORTO DAS AGUAS	RUA DO LAGO	2	0	2	4
50030	PORTO DAS AGUAS	RUA DO LAGO	3	0	3	4
50040	PORTO DAS AGUAS	RUA DO LAGO	4	0	4	4
50080	PORTO DAS AGUAS	RUA DO LAGO	8	0	8	4
50090	PORTO DAS AGUAS	RUA DO LAGO	9	0	9	4
50100	PORTO DAS AGUAS	RUA DO LAGO	10	0	10	4
50110	PORTO DAS AGUAS	RUA DO LAGO	11	0	11	4
50120	PORTO DAS AGUAS	RUA DO LAGO	12	0	12	4
50130	PORTO DAS AGUAS	RUA DO LAGO	13	0	13	4
50140	PORTO DAS AGUAS	RUA DO LAGO	14	0	14	4
50150	PORTO DAS AGUAS	RUA DO LAGO	15	0	15	4
50160	PORTO DAS AGUAS	RUA DO LAGO	16	0	16	4
50170	PORTO DAS AGUAS	RUA DO LAGO	17	0	17	4
50180	PORTO DAS AGUAS	RUA DO LAGO	18	0	18	4
50190	PORTO DAS AGUAS	RUA DO LAGO	19	0	19	4
50200	PORTO DAS AGUAS	RUA DO LAGO	20	0	20	4
50210	PORTO DAS AGUAS	RUA DO LAGO	21	0	21	4
50220	PORTO DAS AGUAS	RUA DO LAGO	22	0	22	4
50230	PORTO DAS AGUAS	RUA DO LAGO	23	0	23	4
50240	PORTO DAS AGUAS	RUA DO LAGO	24	0	24	4
50250	PORTO DAS AGUAS	RUA DO LAGO	25	0	25	4
50260	PORTO DAS AGUAS	RUA DO LAGO	26	0	26	4
50270	PORTO DAS AGUAS	RUA DO LAGO	27	0	27	4
50280	PORTO DAS AGUAS	RUA DO LAGO	28	0	28	4
Numero do Cadastro	Codigo do Bairro	Cod. Logradouro	Numero do Imovel	Quadra	Lote	Setor
50290	PORTO DAS AGUAS	RUA DO LAGO	29	0	29	4
50300	PORTO DAS AGUAS	RUA DO LAGO	30	0	30	4
50310	PORTO DAS AGUAS	RUA DO LAGO	31	0	31	4
50320	PORTO DAS AGUAS	RUA DO LAGO	32	0	32	4
50330	PORTO DAS AGUAS	RUA DO LAGO	33	0	33	4
50340	PORTO DAS AGUAS	RUA DO LAGO	34	0	34	4
50350	PORTO DAS AGUAS	RUA DO LAGO	35	0	35	4
50360	PORTO DAS AGUAS	RUA DO LAGO	36	0	36	4
50370	PORTO DAS AGUAS	RUA DO LAGO	37	0	37	4
50380	PORTO DAS AGUAS	RUA DO LAGO	38	0	38	4
50390	PORTO DAS AGUAS	RUA DO LAGO	39	0	39	4
50400	PORTO DAS AGUAS	RUA DO LAGO	40	0	40	4
50410	PORTO DAS AGUAS	RUA DO LAGO	41	0	41	4
50420	PORTO DAS AGUAS	RUA DO LAGO	42	0	42	4
50430	PORTO DAS AGUAS	RUA DO LAGO	43	0	43	4
50440	PORTO DAS AGUAS	RUA DO LAGO	44	0	44	4
50450	PORTO DAS AGUAS	RUA DO LAGO	45	0	45	4
50470	PORTO DAS AGUAS	RUA DO LAGO	47	0	47	4
50480	PORTO DAS AGUAS	RUA DO LAGO	48	0	48	4
50490	PORTO DAS AGUAS	RUA DO LAGO	49	0	49	4
50500	PORTO DAS AGUAS	RUA DO LAGO	50	0	50	4
50510	PORTO DAS AGUAS	RUA DO LAGO	51	0	51	4
50520	PORTO DAS AGUAS	RUA DO LAGO	52	0	52	4
50530	PORTO DAS AGUAS	RUA DO LAGO	53	0	53	4
50540	PORTO DAS AGUAS	RUA DO LAGO	54	0	54	4
50550	PORTO DAS AGUAS	RUA DO LAGO	55	0	55	4
50560	PORTO DAS AGUAS	RUA DO LAGO	56	0	56	4
50570	PORTO DAS AGUAS	RUA DO LAGO	57	0	57	4
50580	PORTO DAS AGUAS	RUA DO LAGO	58	0	58	4
50590	PORTO DAS AGUAS	RUA DO LAGO	59	0	59	4
50600	PORTO DAS AGUAS	RUA DO LAGO	60	0	60	4
50610	PORTO DAS AGUAS	RUA DO LAGO	61	0	61	4
50620	PORTO DAS AGUAS	RUA DO LAGO	62	0	62	4
50630	PORTO DAS AGUAS	RUA DO LAGO	63	0	63	4
50640	PORTO DAS AGUAS	RUA DO LAGO	64	0	64	4
50650	PORTO DAS AGUAS	RUA DO LAGO	65	0	65	4
50660	PORTO DAS AGUAS	RUA DO LAGO	66	0	66	4
50670	PORTO DAS AGUAS	RUA DO LAGO	67	0	67	4
50680	PORTO DAS AGUAS	RUA DO LAGO	68	0	68	4
50690	PORTO DAS AGUAS	RUA DO LAGO	69	0	69	4
50700	PORTO DAS AGUAS	RUA DO LAGO	70	0	70	4
50710	PORTO DAS AGUAS	RUA DO LAGO	71	0	71	4
50720	PORTO DAS AGUAS	RUA DO LAGO	72	0	72	4
50730	PORTO DAS AGUAS	RUA DO LAGO	73	0	73	4
50740	PORTO DAS AGUAS	RUA DO LAGO	74	0	74	4
Numero do Cadastro	Codigo do Bairro	Cod. Logradouro	Numero do Imovel	Quadra	Lote	Setor
50750	PORTO DAS AGUAS	RUA DO LAGO	75	0	75	4
50760	PORTO DAS AGUAS	RUA DO LAGO	76	0	76	4
50770	PORTO DAS AGUAS	RUA DO LAGO	77	0	77	4
50780	PORTO DAS AGUAS	RUA DO LAGO	78	0	78	4
50790	PORTO DAS AGUAS	RUA DO LAGO	79	0	79	4
50800	PORTO DAS AGUAS	RUA DO LAGO	80	0	80	4

50810	PORTO DAS AGUAS	RUA DO LAGO	81	0	81	4
50820	PORTO DAS AGUAS	RUA DO LAGO	82	0	82	4
50830	PORTO DAS AGUAS	RUA DO LAGO	83	0	83	4
50840	PORTO DAS AGUAS	RUA DO LAGO	84	0	84	4
50850	PORTO DAS AGUAS	RUA DO LAGO	85	0	85	4
50860	PORTO DAS AGUAS	RUA DO LAGO	86	0	86	4
50870	PORTO DAS AGUAS	RUA DO LAGO	87	0	87	4
50880	PORTO DAS AGUAS	RUA DO LAGO	88	0	88	4
50890	PORTO DAS AGUAS	RUA DO LAGO	89	0	89	4
50900	PORTO DAS AGUAS	RUA DO LAGO	90	0	90	4
50910	PORTO DAS AGUAS	RUA DO LAGO	91	0	91	4
50920	PORTO DAS AGUAS	RUA DO LAGO	92	0	92	4
50930	PORTO DAS AGUAS	RUA DO LAGO	93	0	93	4
50940	PORTO DAS AGUAS	RUA DO LAGO	94	0	94	4
50950	PORTO DAS AGUAS	RUA DO LAGO	95	0	95	4
50960	PORTO DAS AGUAS	RUA DO LAGO	96	0	96	4
50970	PORTO DAS AGUAS	RUA DO LAGO	97	0	97	4
50980	PORTO DAS AGUAS	RUA DO LAGO	98	0	98	4
50990	PORTO DAS AGUAS	RUA DO LAGO	99	0	99	4
51000	PORTO DAS AGUAS	RUA DO LAGO	100	0	100	4
51010	PORTO DAS AGUAS	RUA DO LAGO	101	0	101	4
51020	PORTO DAS AGUAS	RUA DO LAGO	102	0	102	4
51030	PORTO DAS AGUAS	RUA DO LAGO	103	0	103	4
51040	PORTO DAS AGUAS	RUA DO LAGO	104	0	104	4
51050	PORTO DAS AGUAS	RUA DO LAGO	105	0	105	4
51060	PORTO DAS AGUAS	RUA DO LAGO	106	0	106	4
51070	PORTO DAS AGUAS	RUA DO LAGO	107	0	107	4
51080	PORTO DAS AGUAS	RUA DO LAGO	108	0	108	4
51090	PORTO DAS AGUAS	RUA DO LAGO	109	0	109	4
51100	PORTO DAS AGUAS	RUA DO LAGO	110	0	110	4
51110	PORTO DAS AGUAS	RUA DO LAGO	111	0	111	4
51120	PORTO DAS AGUAS	RUA DO LAGO	112	0	112	4
51130	PORTO DAS AGUAS	RUA DO LAGO	113	0	113	4
51140	PORTO DAS AGUAS	RUA DO LAGO	114	0	114	4
51150	PORTO DAS AGUAS	RUA DO LAGO	115	0	115	4
51160	PORTO DAS AGUAS	RUA DO LAGO	116	0	116	4
51170	PORTO DAS AGUAS	RUA DO LAGO	117	0	117	4
51180	PORTO DAS AGUAS	RUA DO LAGO	118	0	118	4
51190	PORTO DAS AGUAS	RUA DO LAGO	119	0	119	4
Numero do Cadastro	Código do Bairro	Cod. Logradouro	Numero do Imovel	Quadra	Lote	Sector
51200	PORTO DAS AGUAS	RUA DO LAGO	120	0	120	4
51210	PORTO DAS AGUAS	RUA DO LAGO	121	0	121	4
51220	PORTO DAS AGUAS	RUA DO LAGO	122	0	122	4
51230	PORTO DAS AGUAS	RUA DO LAGO	123	0	123	4
51240	PORTO DAS AGUAS	RUA DO LAGO	124	0	124	4
51250	PORTO DAS AGUAS	RUA DO LAGO	125	0	125	4
51260	PORTO DAS AGUAS	RUA DO LAGO	126	0	126	4
51270	PORTO DAS AGUAS	RUA DO LAGO	127	0	127	4
51280	PORTO DAS AGUAS	RUA DO LAGO	128	0	128	4
51290	PORTO DAS AGUAS	RUA DO LAGO	129	0	129	4
51300	PORTO DAS AGUAS	RUA DO LAGO	130	0	130	4
51310	PORTO DAS AGUAS	RUA DO LAGO	131	0	131	4
51320	PORTO DAS AGUAS	RUA DO LAGO	132	0	132	4
51330	PORTO DAS AGUAS	RUA DO LAGO	133	0	133	4
51340	PORTO DAS AGUAS	RUA DO LAGO	134	0	134	4
51350	PORTO DAS AGUAS	RUA DO LAGO	135	0	135	4
51360	PORTO DAS AGUAS	RUA DO LAGO	136	0	136	4
51370	PORTO DAS AGUAS	RUA DO LAGO	137	0	137	4
51380	PORTO DAS AGUAS	RUA DO LAGO	138	0	138	4
51390	PORTO DAS AGUAS	RUA DO LAGO	139	0	139	4
51400	PORTO DAS AGUAS	RUA DO LAGO	140	0	140	4
51410	PORTO DAS AGUAS	RUA DO LAGO	141	0	141	4
51420	PORTO DAS AGUAS	RUA DO LAGO	142	0	142	4
51430	PORTO DAS AGUAS	RUA DO LAGO	143	0	143	4
51440	PORTO DAS AGUAS	RUA DO LAGO	144	0	144	4
51450	PORTO DAS AGUAS	RUA DO LAGO	145	0	145	4
51460	PORTO DAS AGUAS	RUA DO LAGO	146	0	146	4
51470	PORTO DAS AGUAS	RUA DO LAGO	147	0	147	4
51480	PORTO DAS AGUAS	RUA DO LAGO	148	0	148	4
51490	PORTO DAS AGUAS	RUA DO LAGO	149	0	149	4
51500	PORTO DAS AGUAS	RUA DO LAGO	150	0	150	4
51510	PORTO DAS AGUAS	RUA DO LAGO	151	0	151	4
51520	PORTO DAS AGUAS	RUA DO LAGO	152	0	152	4
51540	PORTO DAS AGUAS	RUA DO LAGO	154	0	154	4
51550	PORTO DAS AGUAS	RUA DO LAGO	155	0	155	4
51560	PORTO DAS AGUAS	RUA DO LAGO	156	0	156	4
51570	PORTO DAS AGUAS	RUA DO LAGO	157	0	157	4
51580	PORTO DAS AGUAS	RUA DO LAGO	158	0	158	4
51590	PORTO DAS AGUAS	RUA DO LAGO	159	0	159	4
51600	PORTO DAS AGUAS	RUA DO LAGO	160	0	160	4
51610	PORTO DAS AGUAS	RUA DO LAGO	161	0	161	4
51620	PORTO DAS AGUAS	RUA DO LAGO	162	0	162	4
51630	PORTO DAS AGUAS	RUA DO LAGO	163	0	163	4
51640	PORTO DAS AGUAS	RUA DO LAGO	164	0	164	4
51650	PORTO DAS AGUAS	RUA DO LAGO	165	0	165	4
Numero do Cadastro	Código do Bairro	Cod. Logradouro	Numero do Imovel	Quadra	Lote	Sector
51660	PORTO DAS AGUAS	RUA DO LAGO	166	0	166	4
51670	PORTO DAS AGUAS	RUA DO LAGO	167	0	167	4
51680	PORTO DAS AGUAS	RUA DO LAGO	168	0	168	4

51690	PORTO DAS AGUAS	RUA DO LAGO				
51700	PORTO DAS AGUAS	RUA DO LAGO	169	0	169	4
51710	PORTO DAS AGUAS	RUA DO LAGO	170	0	170	4
51720	PORTO DAS AGUAS	RUA DO LAGO	171	0	171	4
51730	PORTO DAS AGUAS	RUA DO LAGO	172	0	172	4
51740	PORTO DAS AGUAS	RUA DO LAGO	173	0	173	4
51750	PORTO DAS AGUAS	RUA DO LAGO	174	0	174	4
51760	PORTO DAS AGUAS	RUA DO LAGO	175	0	175	4
51770	PORTO DAS AGUAS	RUA DO LAGO	176	0	176	4
51780	PORTO DAS AGUAS	RUA DO LAGO	177	0	177	4
51790	PORTO DAS AGUAS	RUA DO LAGO	178	0	178	4
51800	PORTO DAS AGUAS	RUA DO LAGO	179	0	179	4
51810	PORTO DAS AGUAS	RUA DO LAGO	180	0	180	4
51820	PORTO DAS AGUAS	RUA DO LAGO	181	0	181	4
51830	PORTO DAS AGUAS	RUA DO LAGO	182	0	182	4
51840	PORTO DAS AGUAS	RUA DO LAGO	183	0	183	4
51850	PORTO DAS AGUAS	RUA DO LAGO	184	0	184	4
51860	PORTO DAS AGUAS	RUA DO LAGO	185	0	185	4
51870	PORTO DAS AGUAS	RUA DO LAGO	186	0	186	4
51880	PORTO DAS AGUAS	RUA DO LAGO	187	0	187	4
51890	PORTO DAS AGUAS	RUA DO LAGO	188	0	188	4
51900	PORTO DAS AGUAS	RUA DO LAGO	189	0	189	4
51910	PORTO DAS AGUAS	RUA DO LAGO	190	0	190	4
51920	PORTO DAS AGUAS	RUA DO LAGO	191	0	191	4
51930	PORTO DAS AGUAS	RUA DO LAGO	192	0	192	4
51940	PORTO DAS AGUAS	RUA DO LAGO	193	0	193	4
51950	PORTO DAS AGUAS	RUA DO LAGO	194	0	194	4
51960	PORTO DAS AGUAS	RUA DO LAGO	195	0	195	4
54010	PORTO DAS AGUAS	RUA DO LAGO	196	0	196	4
51970	PORTO DAS AGUAS	RUA DO LAGO	401	0	401	4
51980	PORTO DAS AGUAS	RUA DO LAGO	197	0	197	5
51990	PORTO DAS AGUAS	RUA DO LAGO	198	0	198	5
52000	PORTO DAS AGUAS	RUA DO LAGO	199	0	199	5
52010	PORTO DAS AGUAS	RUA DO LAGO	200	0	200	5
52020	PORTO DAS AGUAS	RUA DO LAGO	201	0	201	5
52030	PORTO DAS AGUAS	RUA DO LAGO	202	0	202	5
52040	PORTO DAS AGUAS	RUA DO LAGO	203	0	203	5
52050	PORTO DAS AGUAS	RUA DO LAGO	204	0	204	5
52060	PORTO DAS AGUAS	RUA DO LAGO	205	0	205	5
52070	PORTO DAS AGUAS	RUA DO LAGO	206	0	206	5
52080	PORTO DAS AGUAS	RUA DO LAGO	207	0	207	5
52090	PORTO DAS AGUAS	RUA DO LAGO	208	0	208	5
52090	PORTO DAS AGUAS	RUA DO LAGO	209	0	209	5
Numero do Cadastro	Codigo do Bairro	Cod. Logradouro	Numero do Imovel	Quadra	Lote	Setor
52100	PORTO DAS AGUAS	RUA DO LAGO	210	0	210	5
52110	PORTO DAS AGUAS	RUA DO LAGO	211	0	211	5
52120	PORTO DAS AGUAS	RUA DO LAGO	212	0	212	5
52130	PORTO DAS AGUAS	RUA DO LAGO	213	0	213	5
52140	PORTO DAS AGUAS	RUA DO LAGO	214	0	214	5
52150	PORTO DAS AGUAS	RUA DO LAGO	215	0	215	5
52160	PORTO DAS AGUAS	RUA DO LAGO	216	0	216	5
52170	PORTO DAS AGUAS	RUA DO LAGO	217	0	217	5
52180	PORTO DAS AGUAS	RUA DO LAGO	218	0	218	5
52190	PORTO DAS AGUAS	RUA DO LAGO	219	0	219	5
52200	PORTO DAS AGUAS	RUA DO LAGO	220	0	220	5
52210	PORTO DAS AGUAS	RUA DO LAGO	221	0	221	5
52220	PORTO DAS AGUAS	RUA DO LAGO	222	0	222	5
52230	PORTO DAS AGUAS	RUA DO LAGO	223	0	223	5
52240	PORTO DAS AGUAS	RUA DO LAGO	224	0	224	5
52250	PORTO DAS AGUAS	RUA DO LAGO	225	0	225	5
52260	PORTO DAS AGUAS	RUA DO LAGO	226	0	226	5
52270	PORTO DAS AGUAS	RUA DO LAGO	227	0	227	5
52280	PORTO DAS AGUAS	RUA DO LAGO	228	0	228	5
52290	PORTO DAS AGUAS	RUA DO LAGO	229	0	229	5
52300	PORTO DAS AGUAS	RUA DO LAGO	230	0	230	5
52310	PORTO DAS AGUAS	RUA DO LAGO	231	0	231	5
52320	PORTO DAS AGUAS	RUA DO LAGO	232	0	232	5
52330	PORTO DAS AGUAS	RUA DO LAGO	233	0	233	5
52340	PORTO DAS AGUAS	RUA DO LAGO	234	0	234	5
52350	PORTO DAS AGUAS	RUA DO LAGO	235	0	235	5
52360	PORTO DAS AGUAS	RUA DO LAGO	236	0	236	5
52370	PORTO DAS AGUAS	RUA DO LAGO	237	0	237	5
52380	PORTO DAS AGUAS	RUA DO LAGO	238	0	238	5
52390	PORTO DAS AGUAS	RUA DO LAGO	239	0	239	5
52400	PORTO DAS AGUAS	RUA DO LAGO	240	0	240	5
52410	PORTO DAS AGUAS	RUA DO LAGO	241	0	241	5
52420	PORTO DAS AGUAS	RUA DO LAGO	242	0	242	5
52430	PORTO DAS AGUAS	RUA DO LAGO	243	0	243	5
52440	PORTO DAS AGUAS	RUA DO LAGO	244	0	244	5
52450	PORTO DAS AGUAS	RUA DO LAGO	245	0	245	5
52460	PORTO DAS AGUAS	RUA DO LAGO	246	0	246	5
52470	PORTO DAS AGUAS	RUA DO LAGO	247	0	247	5
52480	PORTO DAS AGUAS	RUA DO LAGO	248	0	248	5
52490	PORTO DAS AGUAS	RUA DO LAGO	249	0	249	5
52500	PORTO DAS AGUAS	RUA DO LAGO	250	0	250	5
52520	PORTO DAS AGUAS	RUA DO LAGO	252	0	252	5
52530	PORTO DAS AGUAS	RUA DO LAGO	253	0	253	5
52540	PORTO DAS AGUAS	RUA DO LAGO	254	0	254	5
52550	PORTO DAS AGUAS	RUA DO LAGO	255	0	255	5
Numero do Cadastro	Codigo do Bairro	Cod. Logradouro	Numero do Imovel	Quadra	Lote	Setor

52560	PORTO DAS AGUAS	RUA DO LAGO	256	0	256	5
52570	PORTO DAS AGUAS	RUA DO LAGO	257	0	257	5
52580	PORTO DAS AGUAS	RUA DO LAGO	258	0	258	5
52590	PORTO DAS AGUAS	RUA DO LAGO	259	0	259	5
52600	PORTO DAS AGUAS	RUA DO LAGO	260	0	260	5
52620	PORTO DAS AGUAS	RUA DO LAGO	262	0	262	5
52630	PORTO DAS AGUAS	RUA DO LAGO	263	0	263	5
52640	PORTO DAS AGUAS	RUA DO LAGO	264	0	264	5
52650	PORTO DAS AGUAS	RUA DO LAGO	265	0	265	5
52660	PORTO DAS AGUAS	RUA DO LAGO	266	0	266	5
52670	PORTO DAS AGUAS	RUA DO LAGO	267	0	267	5
52680	PORTO DAS AGUAS	RUA DO LAGO	268	0	268	5
52690	PORTO DAS AGUAS	RUA DO LAGO	269	0	269	5
52700	PORTO DAS AGUAS	RUA DO LAGO	270	0	270	5
52710	PORTO DAS AGUAS	RUA DO LAGO	271	0	271	5
52720	PORTO DAS AGUAS	RUA DO LAGO	272	0	272	5
52730	PORTO DAS AGUAS	RUA DO LAGO	273	0	273	5
52740	PORTO DAS AGUAS	RUA DO LAGO	274	0	274	5
52750	PORTO DAS AGUAS	RUA DO LAGO	275	0	275	5
52760	PORTO DAS AGUAS	RUA DO LAGO	276	0	276	5
52770	PORTO DAS AGUAS	RUA DO LAGO	277	0	277	5
52780	PORTO DAS AGUAS	RUA DO LAGO	278	0	278	5
52790	PORTO DAS AGUAS	RUA DO LAGO	279	0	279	5
52800	PORTO DAS AGUAS	RUA DO LAGO	280	0	280	5
52810	PORTO DAS AGUAS	RUA DO LAGO	281	0	281	5
52820	PORTO DAS AGUAS	RUA DO LAGO	282	0	282	5
52830	PORTO DAS AGUAS	RUA DO LAGO	283	0	283	5
52840	PORTO DAS AGUAS	RUA DO LAGO	284	0	284	5
52850	PORTO DAS AGUAS	RUA DO LAGO	285	0	285	5
52860	PORTO DAS AGUAS	RUA DO LAGO	286	0	286	5
52870	PORTO DAS AGUAS	RUA DO LAGO	287	0	287	5
52880	PORTO DAS AGUAS	RUA DO LAGO	288	0	288	5
52890	PORTO DAS AGUAS	RUA DO LAGO	289	0	289	5
52900	PORTO DAS AGUAS	RUA DO LAGO	290	0	290	5
52910	PORTO DAS AGUAS	RUA DO LAGO	291	0	291	5
52920	PORTO DAS AGUAS	RUA DO LAGO	292	0	292	5
52930	PORTO DAS AGUAS	RUA DO LAGO	293	0	293	5
52940	PORTO DAS AGUAS	RUA DO LAGO	294	0	294	5
52950	PORTO DAS AGUAS	RUA DO LAGO	295	0	295	5
52960	PORTO DAS AGUAS	RUA DO LAGO	296	0	296	5
52970	PORTO DAS AGUAS	RUA DO LAGO	297	0	297	5
52980	PORTO DAS AGUAS	RUA DO LAGO	298	0	298	5
52990	PORTO DAS AGUAS	RUA DO LAGO	299	0	299	5
53000	PORTO DAS AGUAS	RUA DO LAGO	300	0	300	5
53010	PORTO DAS AGUAS	RUA DO LAGO	301	0	301	5
Numero do Cadastro	Código do Bairro	Cod. Logradouro	Numero do Imovel	Quadra	Lote	Setor
53020	PORTO DAS AGUAS	RUA DO LAGO	302	0	302	5
53030	PORTO DAS AGUAS	RUA DO LAGO	303	0	303	5
53040	PORTO DAS AGUAS	RUA DO LAGO	304	0	304	5
53050	PORTO DAS AGUAS	RUA DO LAGO	305	0	305	5
53060	PORTO DAS AGUAS	RUA DO LAGO	306	0	306	5
53070	PORTO DAS AGUAS	RUA DO LAGO	307	0	307	5
53080	PORTO DAS AGUAS	RUA DO LAGO	308	0	308	5
53090	PORTO DAS AGUAS	RUA DO LAGO	309	0	309	5
53100	PORTO DAS AGUAS	RUA DO LAGO	310	0	310	5
53110	PORTO DAS AGUAS	RUA DO LAGO	311	0	311	5
53120	PORTO DAS AGUAS	RUA DO LAGO	312	0	312	5
53130	PORTO DAS AGUAS	RUA DO LAGO	313	0	313	5
53140	PORTO DAS AGUAS	RUA DO LAGO	314	0	314	5
53150	PORTO DAS AGUAS	RUA DO LAGO	315	0	315	5
53160	PORTO DAS AGUAS	RUA DO LAGO	316	0	316	5
53170	PORTO DAS AGUAS	RUA DO LAGO	317	0	317	5
53180	PORTO DAS AGUAS	RUA DO LAGO	318	0	318	5
53190	PORTO DAS AGUAS	RUA DO LAGO	319	0	319	5
53200	PORTO DAS AGUAS	RUA DO LAGO	320	0	320	5
53210	PORTO DAS AGUAS	RUA DO LAGO	321	0	321	5
53220	PORTO DAS AGUAS	RUA DO LAGO	322	0	322	5
53230	PORTO DAS AGUAS	RUA DO LAGO	323	0	323	5
53240	PORTO DAS AGUAS	RUA DO LAGO	324	0	324	5
53250	PORTO DAS AGUAS	RUA DO LAGO	325	0	325	5
53260	PORTO DAS AGUAS	RUA DO LAGO	326	0	326	5
53270	PORTO DAS AGUAS	RUA DO LAGO	327	0	327	5
53280	PORTO DAS AGUAS	RUA DO LAGO	328	0	328	5
53290	PORTO DAS AGUAS	RUA DO LAGO	329	0	329	5
53300	PORTO DAS AGUAS	RUA DO LAGO	330	0	330	5
53310	PORTO DAS AGUAS	RUA DO LAGO	331	0	331	5
53320	PORTO DAS AGUAS	RUA DO LAGO	332	0	332	5
53330	PORTO DAS AGUAS	RUA DO LAGO	333	0	333	5
53340	PORTO DAS AGUAS	RUA DO LAGO	334	0	334	5
53350	PORTO DAS AGUAS	RUA DO LAGO	335	0	335	5
53360	PORTO DAS AGUAS	RUA DO LAGO	336	0	336	5
53370	PORTO DAS AGUAS	RUA DO LAGO	337	0	337	5
53380	PORTO DAS AGUAS	RUA DO LAGO	338	0	338	5
53390	PORTO DAS AGUAS	RUA DO LAGO	339	0	339	5
53400	PORTO DAS AGUAS	RUA DO LAGO	340	0	340	5
53410	PORTO DAS AGUAS	RUA DO LAGO	341	0	341	5
53420	PORTO DAS AGUAS	RUA DO LAGO	342	0	342	5
53430	PORTO DAS AGUAS	RUA DO LAGO	343	0	343	5
53440	PORTO DAS AGUAS	RUA DO LAGO	344	0	344	5

53450	PORTO DAS AGUAS	RUA DO LAGO	345	0	345	5
53460	PORTO DAS AGUAS	RUA DO LAGO	346	0	346	5
Numero do Cadastro	Codigo do Bairro	Cod. Logradouro	Numero do Imovel	Quadra	Lote	Sector
53470	PORTO DAS AGUAS	RUA DO LAGO	347	0	347	5
53480	PORTO DAS AGUAS	RUA DO LAGO	348	0	348	5
53490	PORTO DAS AGUAS	RUA DO LAGO	349	0	349	5
53500	PORTO DAS AGUAS	RUA DO LAGO	350	0	350	5
53510	PORTO DAS AGUAS	RUA DO LAGO	351	0	351	5
53520	PORTO DAS AGUAS	RUA DO LAGO	352	0	352	5
53530	PORTO DAS AGUAS	RUA DO LAGO	353	0	353	5
53540	PORTO DAS AGUAS	RUA DO LAGO	354	0	354	5
53550	PORTO DAS AGUAS	RUA DO LAGO	355	0	355	5
53560	PORTO DAS AGUAS	RUA DO LAGO	356	0	356	5
53570	PORTO DAS AGUAS	RUA DO LAGO	357	0	357	5
53580	PORTO DAS AGUAS	RUA DO LAGO	358	0	358	5
53590	PORTO DAS AGUAS	RUA DO LAGO	359	0	359	5
53600	PORTO DAS AGUAS	RUA DO LAGO	360	0	360	5
53610	PORTO DAS AGUAS	RUA DO LAGO	361	0	361	5
53620	PORTO DAS AGUAS	RUA DO LAGO	362	0	362	5
53630	PORTO DAS AGUAS	RUA DO LAGO	363	0	363	5
53640	PORTO DAS AGUAS	RUA DO LAGO	364	0	364	5
53650	PORTO DAS AGUAS	RUA DO LAGO	365	0	365	5
53660	PORTO DAS AGUAS	RUA DO LAGO	366	0	366	5
53670	PORTO DAS AGUAS	RUA DO LAGO	367	0	367	5
53680	PORTO DAS AGUAS	RUA DO LAGO	368	0	368	5
53690	PORTO DAS AGUAS	RUA DO LAGO	369	0	369	5
53700	PORTO DAS AGUAS	RUA DO LAGO	370	0	370	5
53710	PORTO DAS AGUAS	RUA DO LAGO	371	0	371	5
53720	PORTO DAS AGUAS	RUA DO LAGO	372	0	372	5
53730	PORTO DAS AGUAS	RUA DO LAGO	373	0	373	5
53740	PORTO DAS AGUAS	RUA DO LAGO	374	0	374	5
53750	PORTO DAS AGUAS	RUA DO LAGO	375	0	375	5
53760	PORTO DAS AGUAS	RUA DO LAGO	376	0	376	5
53770	PORTO DAS AGUAS	RUA DO LAGO	377	0	377	5
53780	PORTO DAS AGUAS	RUA DO LAGO	378	0	378	5
53790	PORTO DAS AGUAS	RUA DO LAGO	379	0	379	5
53800	PORTO DAS AGUAS	RUA DO LAGO	380	0	380	5
53810	PORTO DAS AGUAS	RUA DO LAGO	381	0	381	5
53820	PORTO DAS AGUAS	RUA DO LAGO	382	0	382	5
53830	PORTO DAS AGUAS	RUA DO LAGO	383	0	383	5
53840	PORTO DAS AGUAS	RUA DO LAGO	384	0	384	5
53850	PORTO DAS AGUAS	RUA DO LAGO	385	0	385	5
53860	PORTO DAS AGUAS	RUA DO LAGO	386	0	386	5
53870	PORTO DAS AGUAS	RUA DO LAGO	387	0	387	5
53880	PORTO DAS AGUAS	RUA DO LAGO	388	0	388	5
53890	PORTO DAS AGUAS	RUA DO LAGO	389	0	389	5
53900	PORTO DAS AGUAS	RUA DO LAGO	390	0	390	5
53910	PORTO DAS AGUAS	RUA DO LAGO	391	0	391	5
Numero do Cadastro	Codigo do Bairro	Cod. Logradouro	Numero do Imovel	Quadra	Lote	Sector
53920	PORTO DAS AGUAS	RUA DO LAGO	392	0	392	5
53930	PORTO DAS AGUAS	RUA DO LAGO	393	0	393	5
53940	PORTO DAS AGUAS	RUA DO LAGO	394	0	394	5
53950	PORTO DAS AGUAS	RUA DO LAGO	395	0	395	5
53960	PORTO DAS AGUAS	RUA DO LAGO	396	0	396	5
53970	PORTO DAS AGUAS	RUA DO LAGO	397	0	397	5
53980	PORTO DAS AGUAS	RUA DO LAGO	398	0	398	5
53990	PORTO DAS AGUAS	RUA DO LAGO	399	0	399	5
54000	PORTO DAS AGUAS	RUA DO LAGO	400	0	400	5
Total Geral:						
Qtd de Registros: 6129						

Publicado por:
Roberson Andrade Ribeiro
Código Identificador: A86D647C

ESTADO DO PARANÁ
PREFEITURA MUNICIPAL DE PRADO FERREIRA

CONSÓRCIO INTERMUNICIPAL DE SANEAMENTO DO PARANÁ
RESOLUÇÃO Nº 42 DE 13 DE DEZEMBRO DE 2019

CONSÓRCIO INTERMUNICIPAL DE SANEAMENTO DO PARANÁ

Rua Sofia Tachini, nº237 - Jardim Bela Vista

Jussara - Paraná - Cep 87.230-000

CNPJ: 04.823.494/0001-65 - Telefone: (44) 3262-5121

RESOLUÇÃO Nº 42 DE 13 DE DEZEMBRO DE 2019

Dispõe sobre o Plano Plurianual de Investimentos para o período de 2018-2021, nos termos do Contrato de Consórcio Público do Consórcio Intermunicipal de Saneamento do Paraná (CISPAR).

O PRESIDENTE DO CISPAR Faço saber que a Assembléia Geral aprova e eu promulgo a seguinte Resolução: